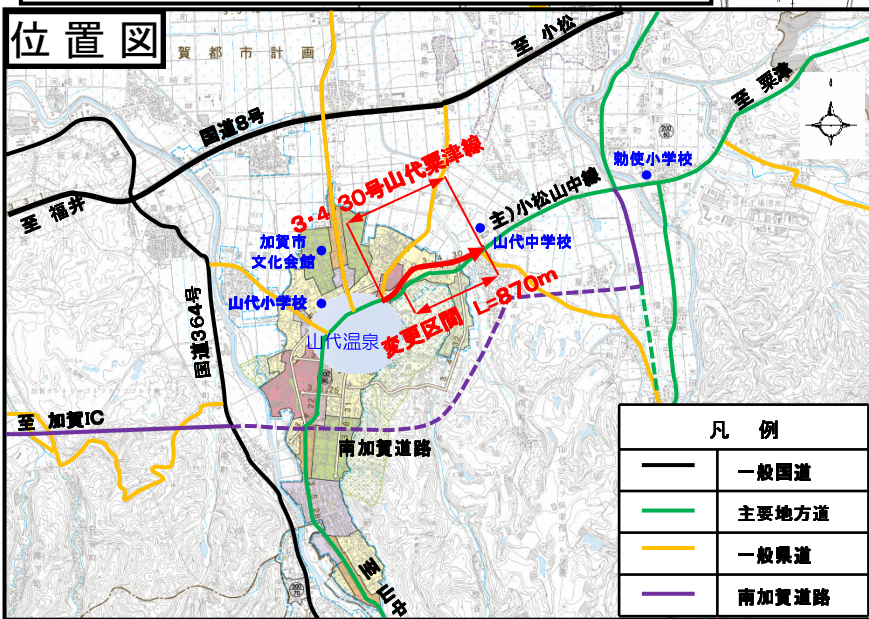


加賀都市計画道路の変更

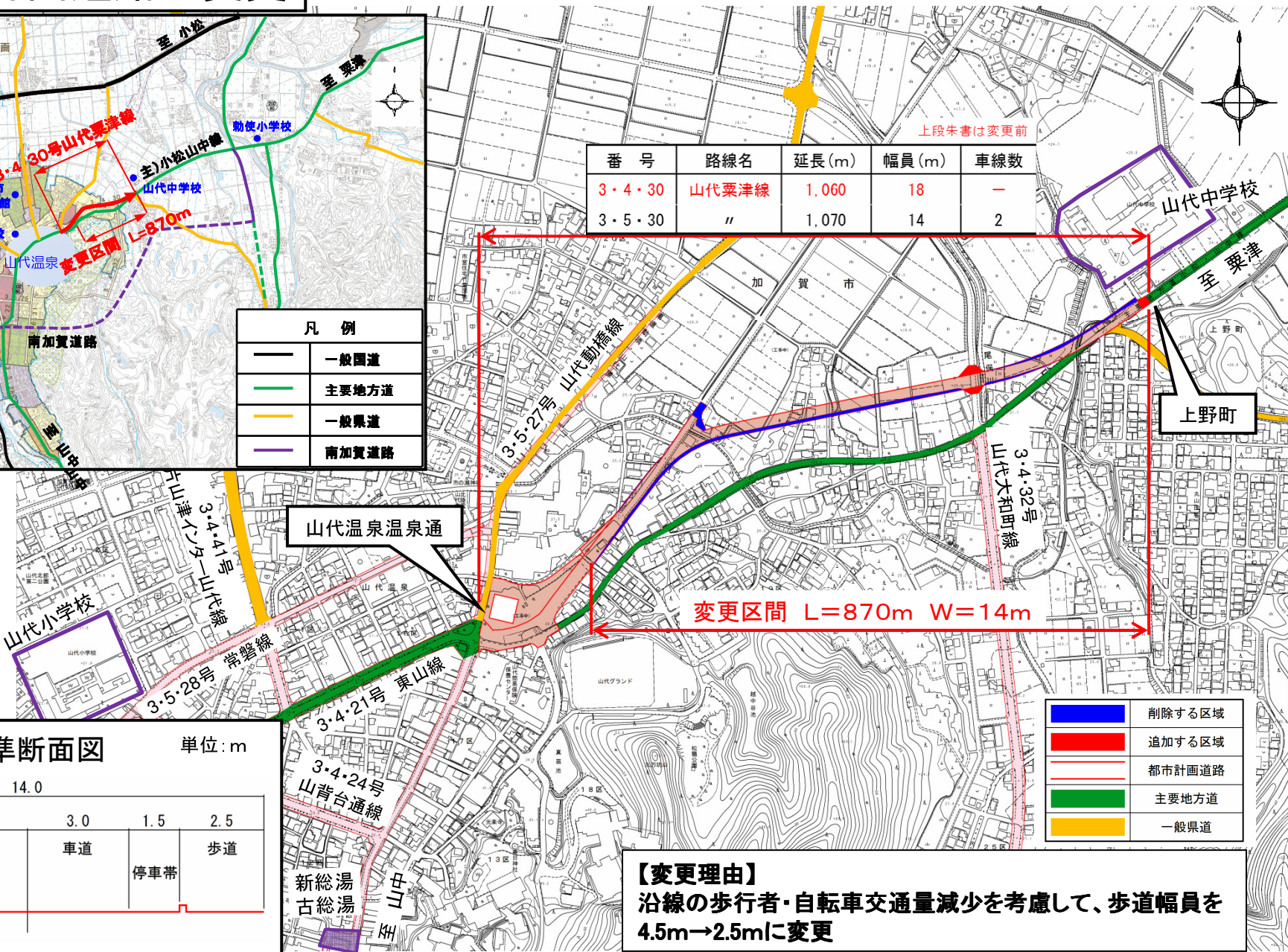
議第1531号

位置図



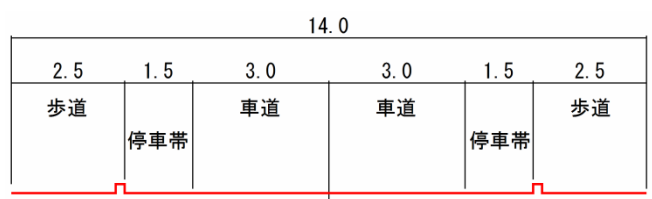
	一般国道
	主要地方道
	一般県道
	南加賀道路

番号	路線名	延長(m)	幅員(m)	車線数
3・4・30	山代栗津線	1,060	18	—
3・5・30	〃	1,070	14	2



標準断面図

単位: m



	削除する区域
	追加する区域
	都市計画道路
	主要地方道
	一般県道

【変更理由】
沿線の歩行者・自転車交通量減少を考慮して、歩道幅員を4.5m→2.5mに変更