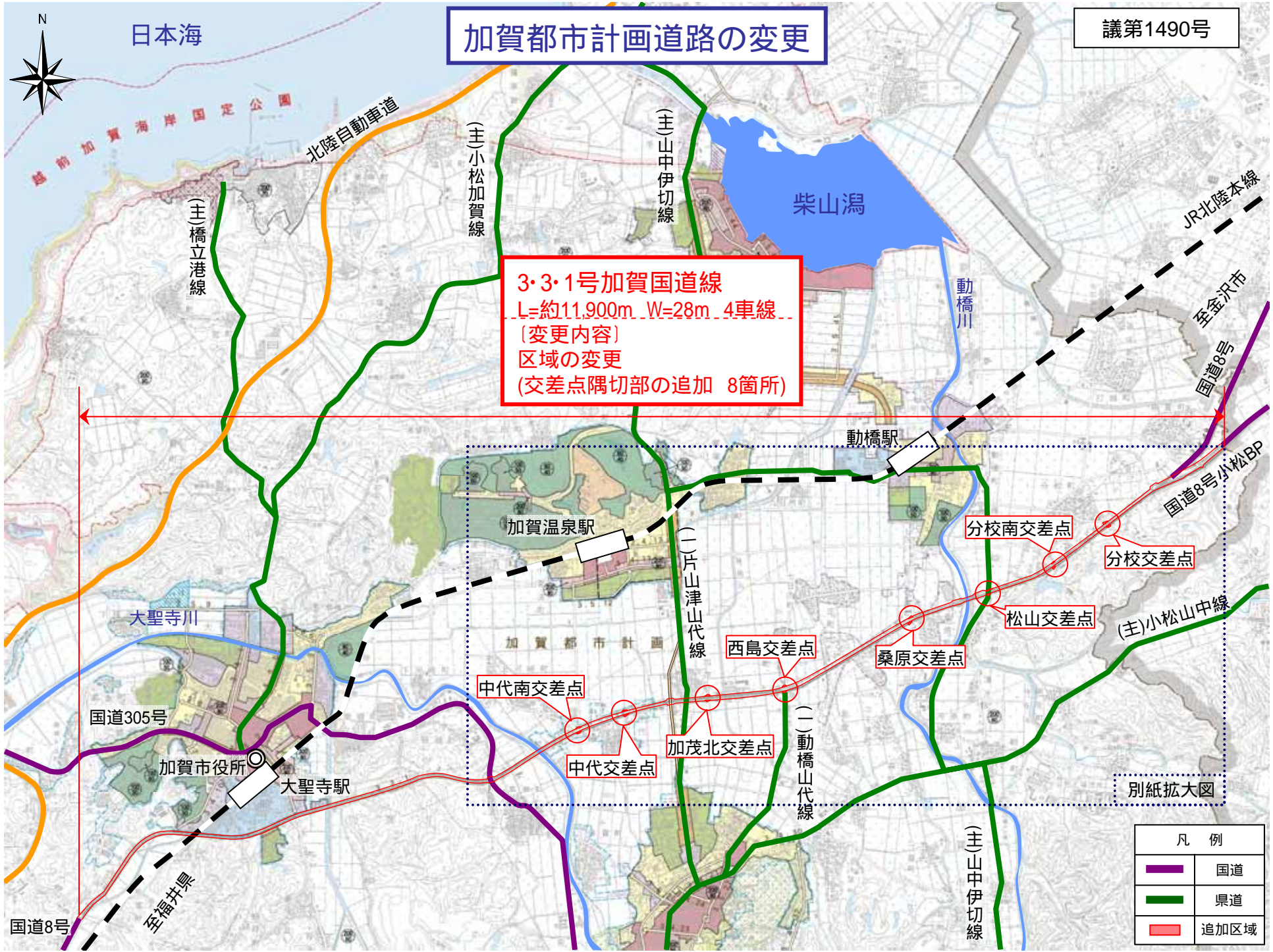


加賀都市計画道路の変更



日本海

3・3・1号加賀国道線
L=約11,900m W=28m 4車線
(変更内容)
区域の変更
(交差点隅切部の追加 8箇所)



凡例	
	国道
	県道
	追加区域

別紙拡大図

JR北陸本線

至金沢市

国道8号

国道8号小松BP

(主)小松山中線

(主)山中伊切線

(二)動橋山代線

(二)片山津山代線

(主)小松加賀線

(主)山中伊切線

(主)橋立港線

北陸自動車道

国道305号

加賀市役所

大聖寺駅

加賀温泉駅

動橋駅

分校南交差点

分校交差点

松山交差点

桑原交差点

西島交差点

加茂北交差点

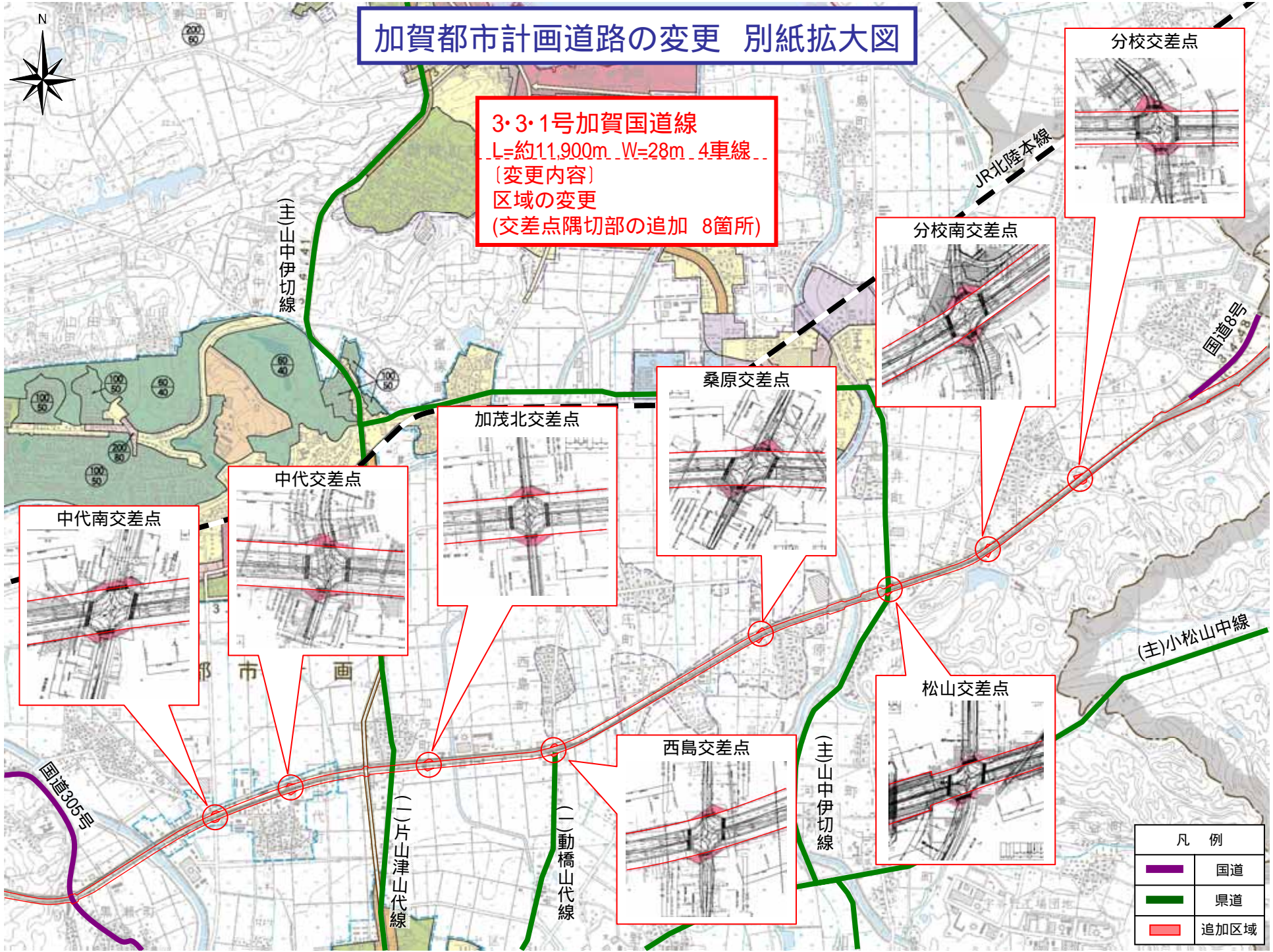
中代交差点

中代南交差点

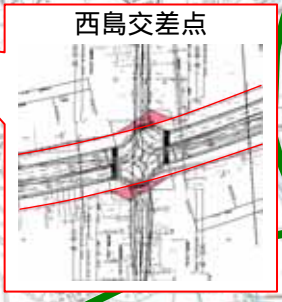
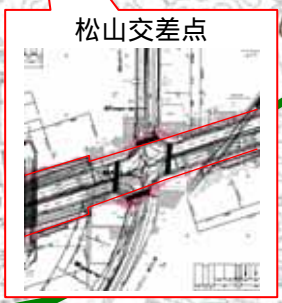
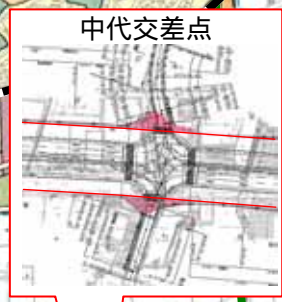
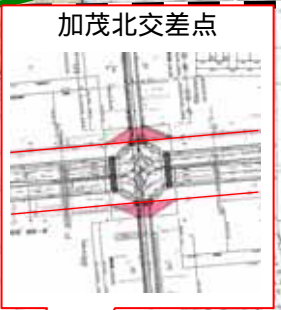
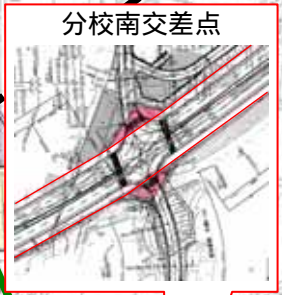
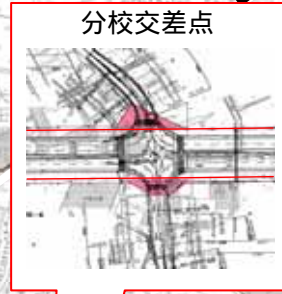
国道8号

至福井県

加賀都市計画道路の変更 別紙拡大図



3・3・1号加賀国道線
 L=約11,900m W=28m 4車線
 (変更内容)
 区域の変更
 (交差点隅切部の追加 8箇所)



凡例	
	国道
	県道
	追加区域