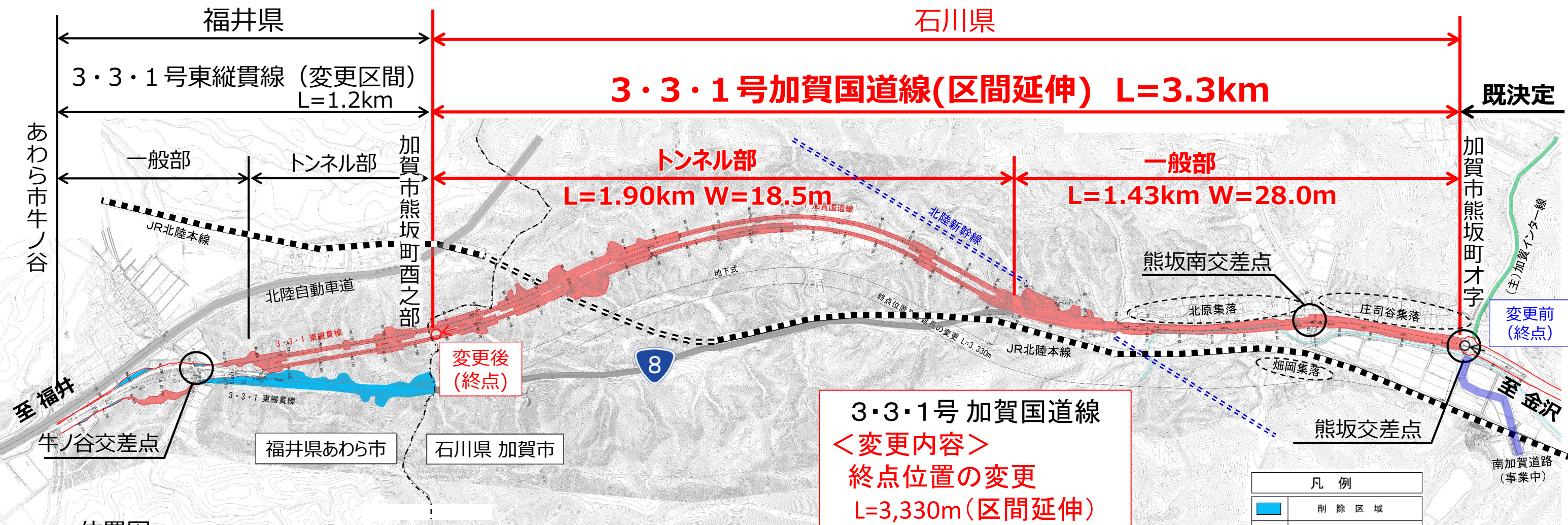
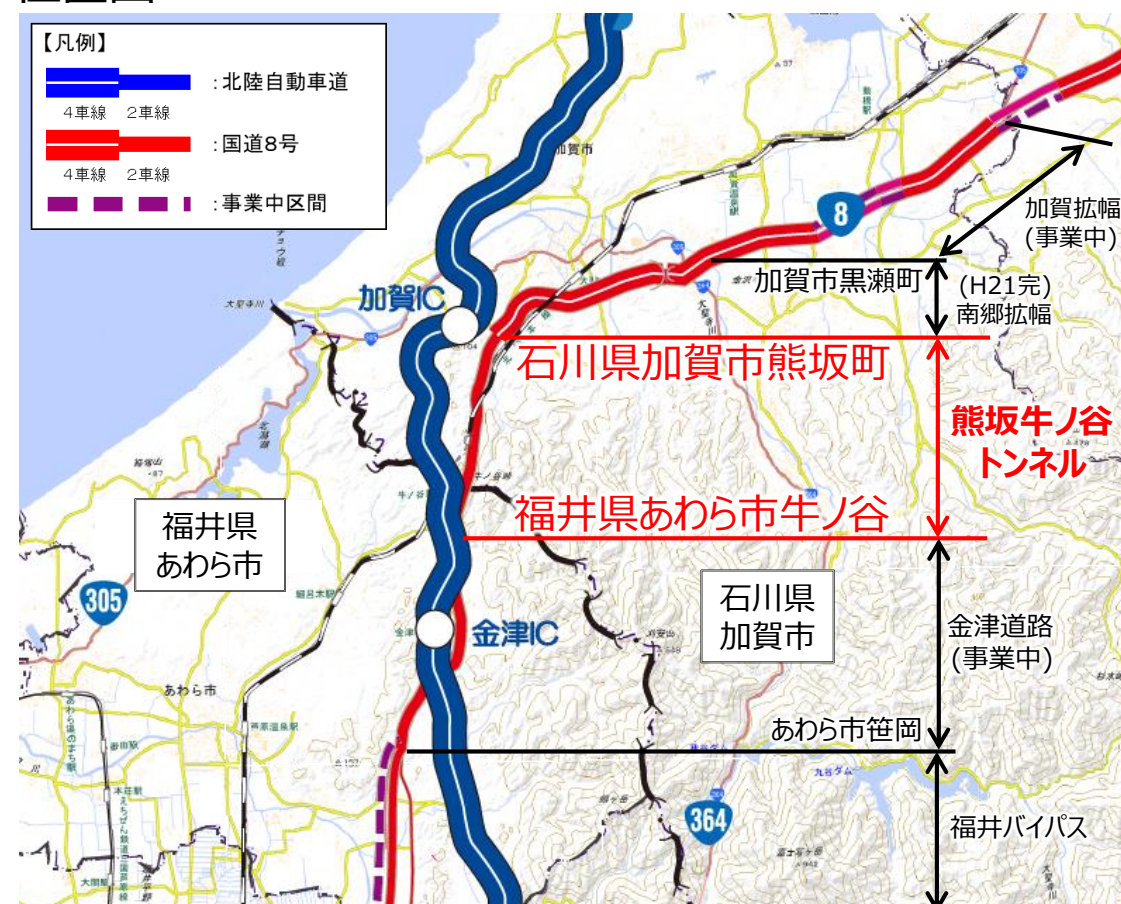


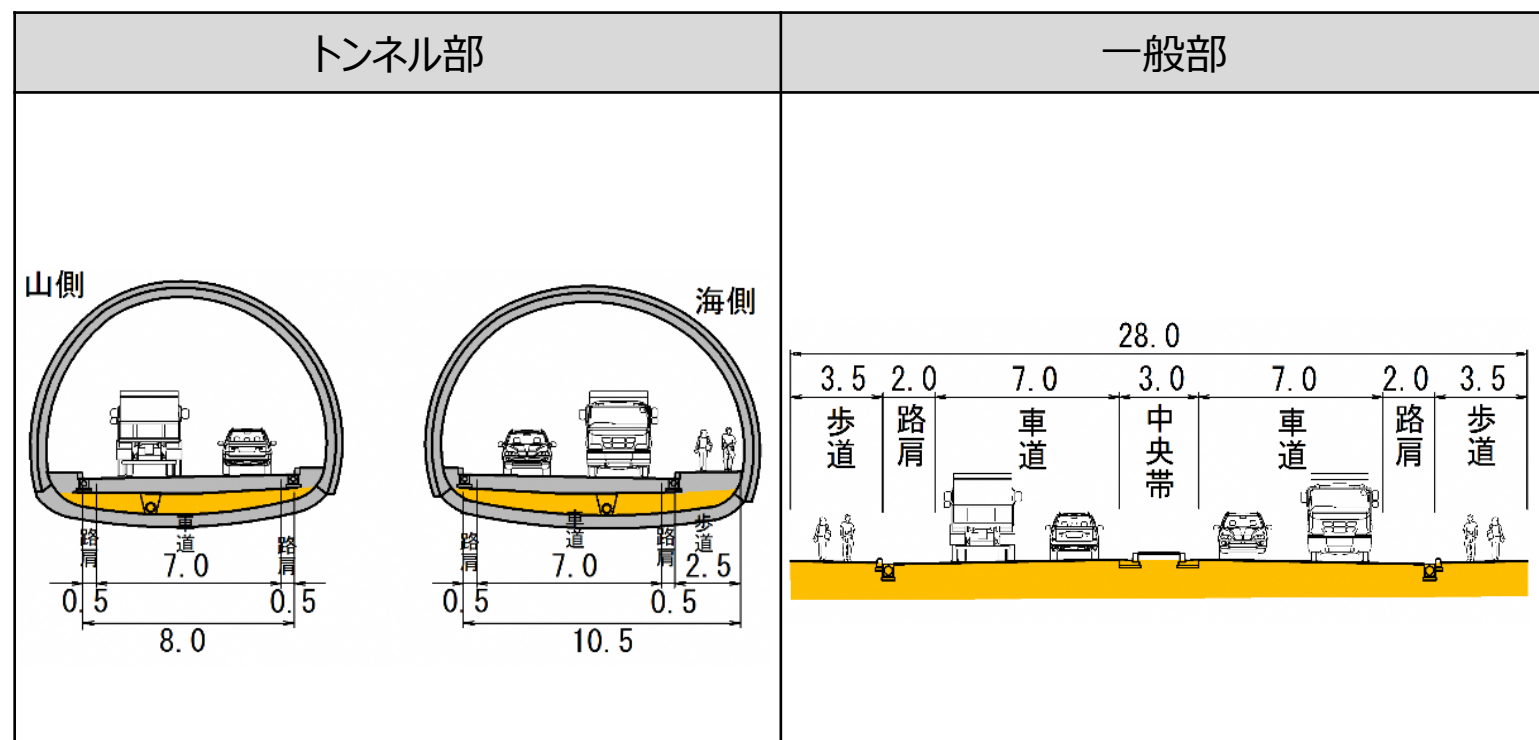
# 加賀都市計画道路の変更



位置図

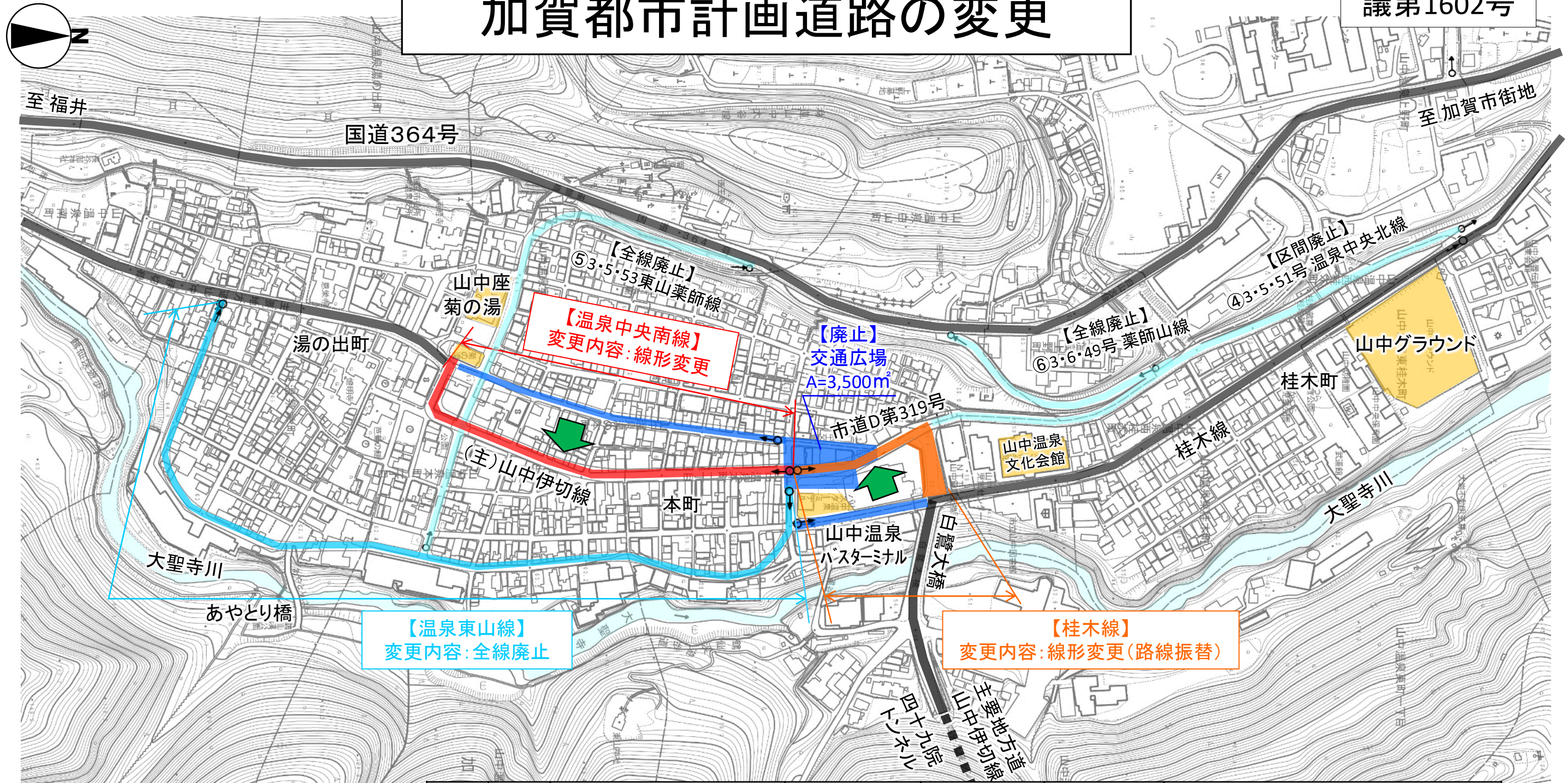


標準断面図



# 加賀都市計画道路の変更

議第1602号



**【凡例】**

- 変更(県決定)
- 廃止(県決定)
- 廃止(市決定)

決定	番号	路線名	区間延長	計画幅員	変更内容	計画変更の理由
県	①	3・5・52号 温泉中央南線	350m→450m	13m	線形変更	街なみ、地域コミュニティの喪失の懸念 代替機能確保
	②	3・5・56号 桂木線	120m→180m	12m	線形変更	ネットワーク上の整合(路線振替)
	③	7・6・15号 温泉東山線	860m	9m	路線廃止	街なみ、地域コミュニティ喪失の懸念 代替機能確保
市	④	3・5・51号 温泉中央北線	680m	12	区間廃止	代替機能確保
	⑤	3・5・53号 東山薬師線	560m	9m,13m	路線廃止	街なみ、地域コミュニティ喪失の懸念 代替機能確保、地形的制約
	⑥	3・6・49号 薬師山線	260m	9m	路線廃止	ネットワーク上の整合