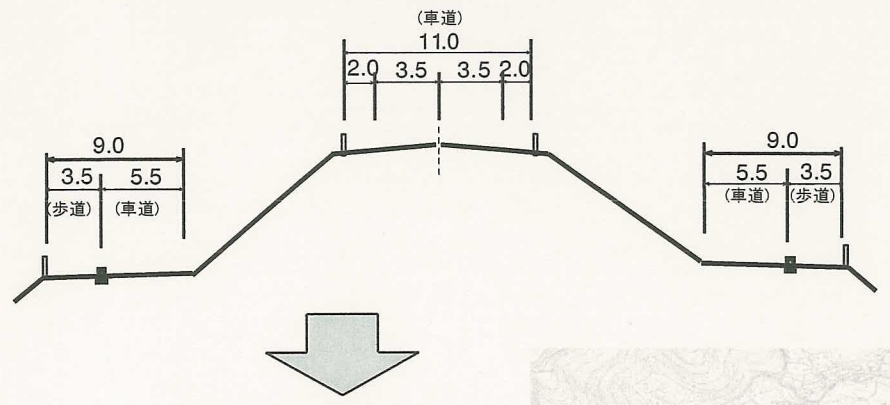


輪島都市計画道路の変更

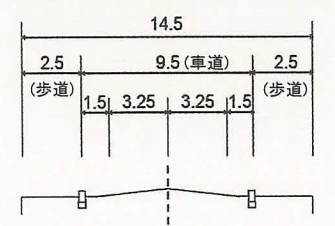
議第1510号

当初計画(盛土構造)

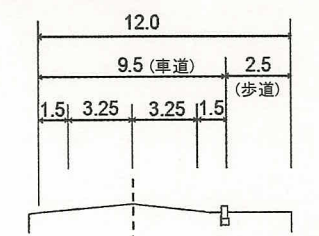


変更計画(地表式)

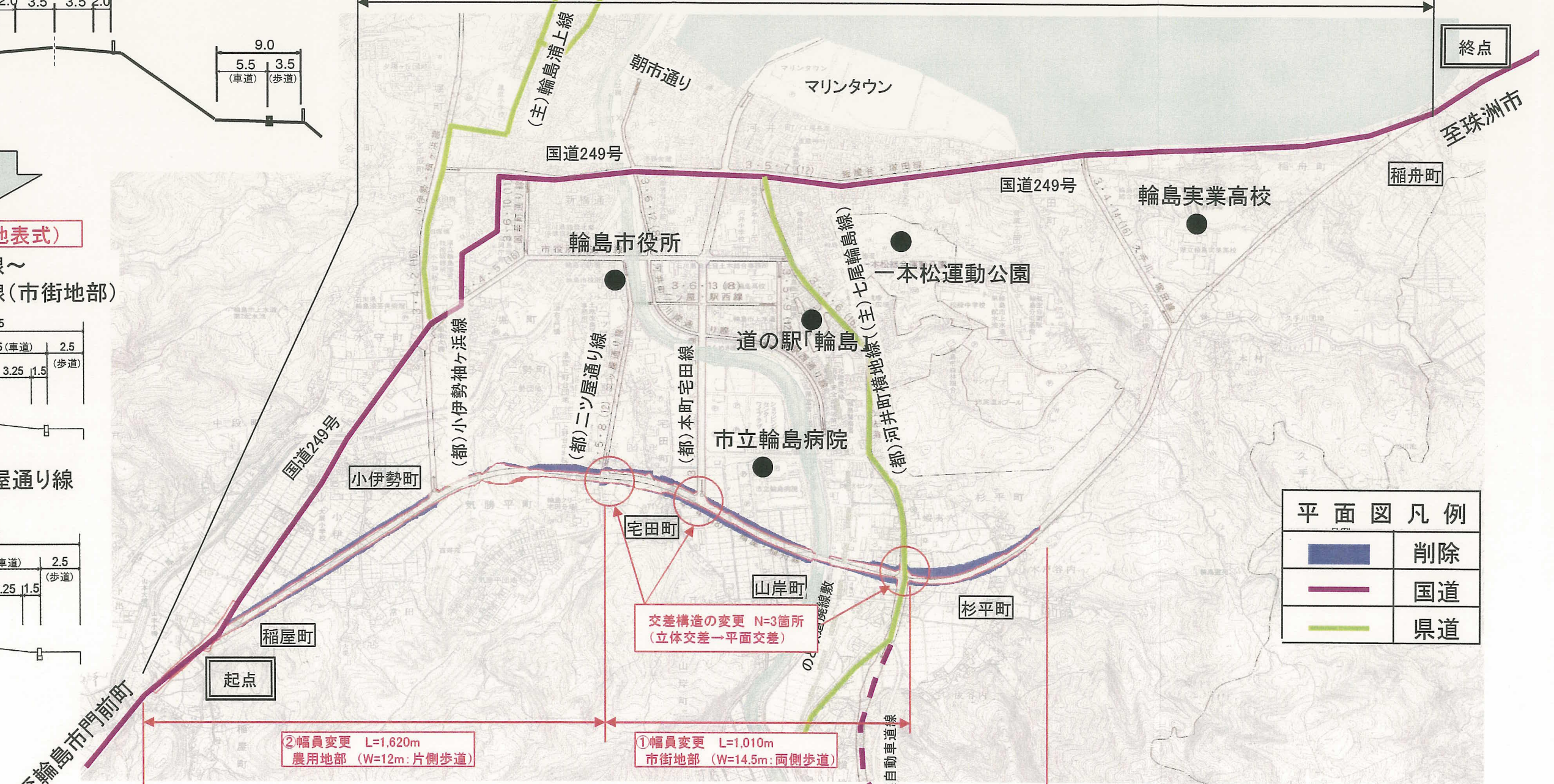
①二ツ屋通り線～河井町横地線(市街地部)



②起点～二ツ屋通り線(農用地部)



3・4・4号 稲屋稲舟線(輪島バイパス) L=約5,000m



平面図凡例

	削除
	国道
	県道

②幅員変更 L=1,620m
農用地部 (W=12m:片側歩道)

①幅員変更 L=1,010m
市街地部 (W=14.5m:両側歩道)

3・4・4号 稲屋稲舟線(輪島バイパス) 変更区間 L=3,120m
道路構造の変更(盛土構造→地表式)

交差構造の変更 N=3箇所
(立体交差→平面交差)

