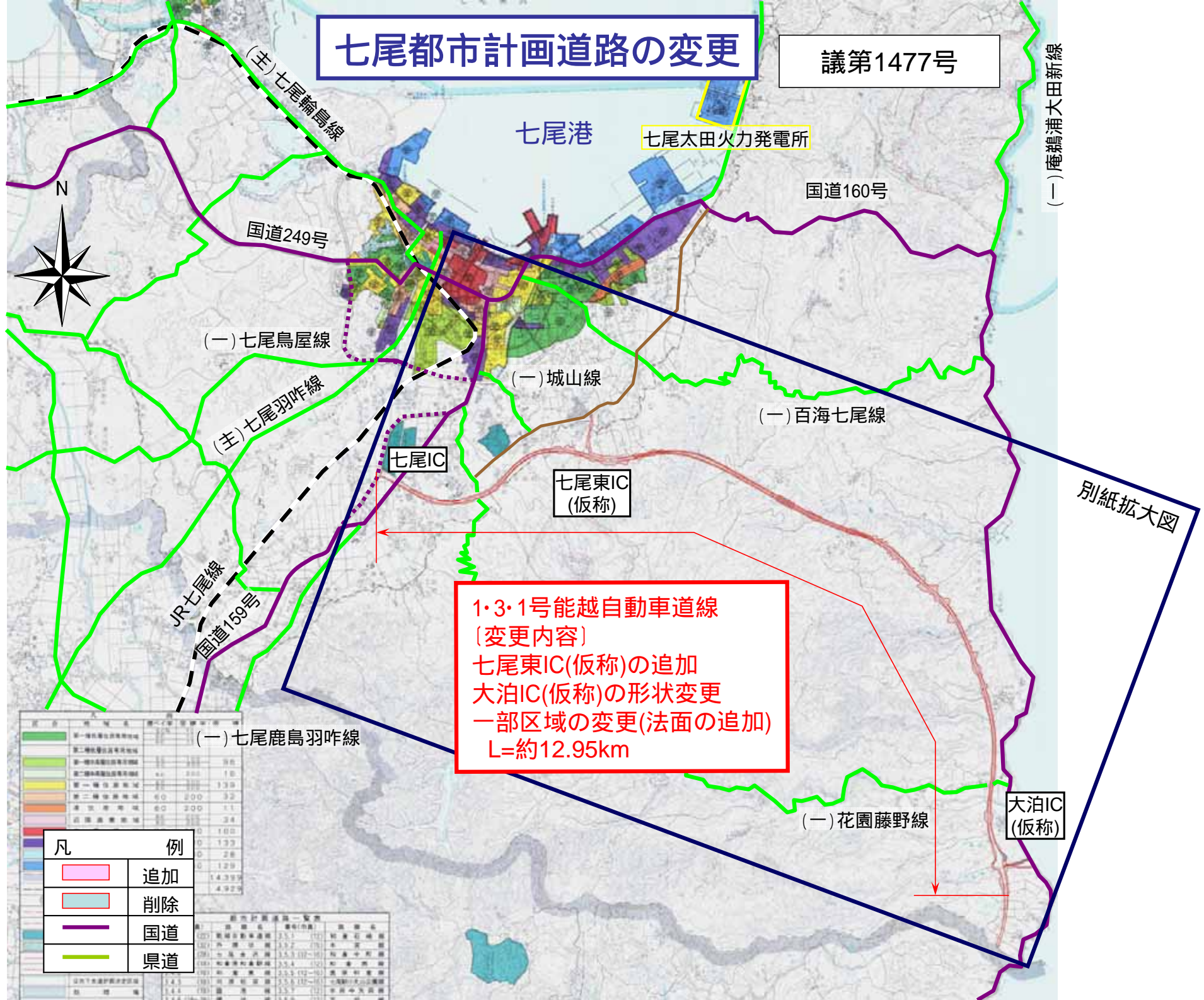


# 七尾都市計画道路の変更

議第1477号



1・3・1号能越自動車道線  
 (変更内容)  
 七尾東IC(仮称)の追加  
 大泊IC(仮称)の形状変更  
 一部区域の変更(法面の追加)  
 L=約12.95km

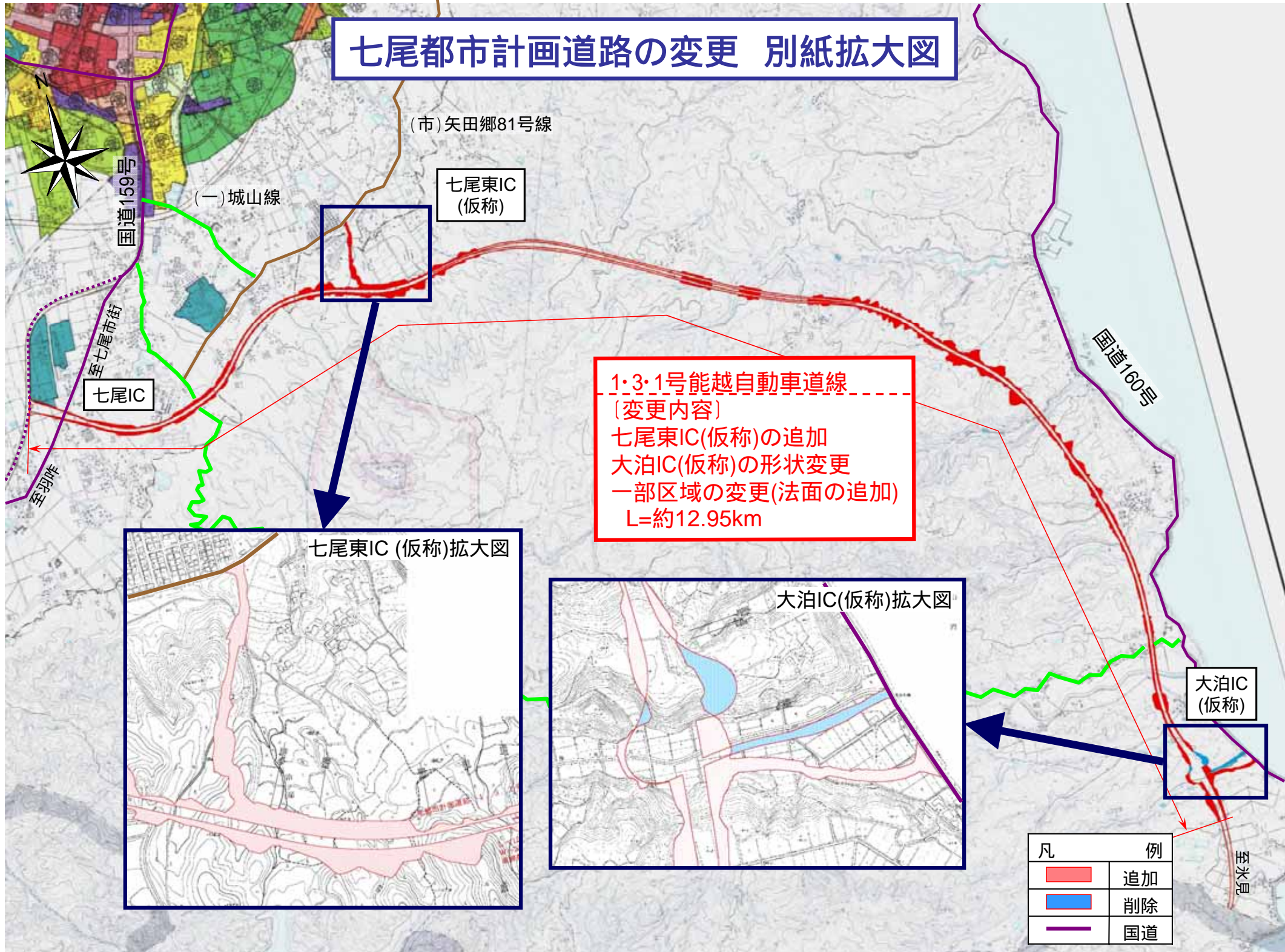


凡	例
<span style="display:inline-block; width:15px; height:15px; background-color: #FFC0CB; border: 1px solid black;"></span>	追加
<span style="display:inline-block; width:15px; height:15px; background-color: #ADD8E6; border: 1px solid black;"></span>	削除
<span style="display:inline-block; width:15px; height:15px; background-color: #800080; border: 1px solid black;"></span>	国道
<span style="display:inline-block; width:15px; height:15px; background-color: #9ACD32; border: 1px solid black;"></span>	県道

(一)庵橋浦大田新線

別紙拡大図

# 七尾都市計画道路の変更 別紙拡大図



(市) 矢田郷81号線

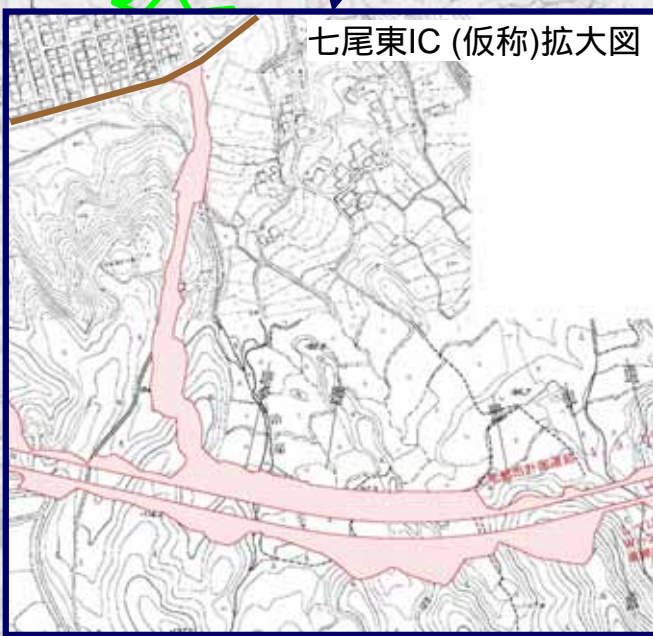
(一) 城山線

七尾東IC  
(仮称)

七尾IC

国道160号

1・3・1号能越自動車道線  
(変更内容)  
七尾東IC(仮称)の追加  
大泊IC(仮称)の形状変更  
一部区域の変更(法面の追加)  
L=約12.95km



大泊IC  
(仮称)

凡	例
<span style="display:inline-block; width:15px; height:10px; background-color: #ff0000; border: 1px solid black;"></span>	追加
<span style="display:inline-block; width:15px; height:10px; background-color: #0000ff; border: 1px solid black;"></span>	削除
<span style="display:inline-block; width:15px; height:10px; background-color: #800080; border: 1px solid black;"></span>	国道

至羽咋

