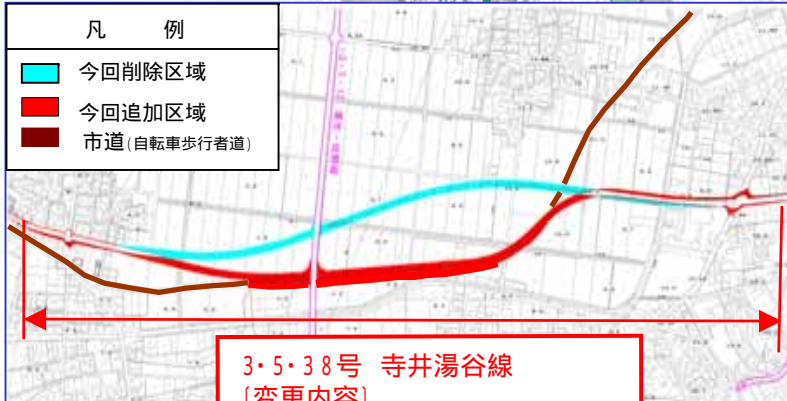


# 小松能美都市計画道路の変更

日本海

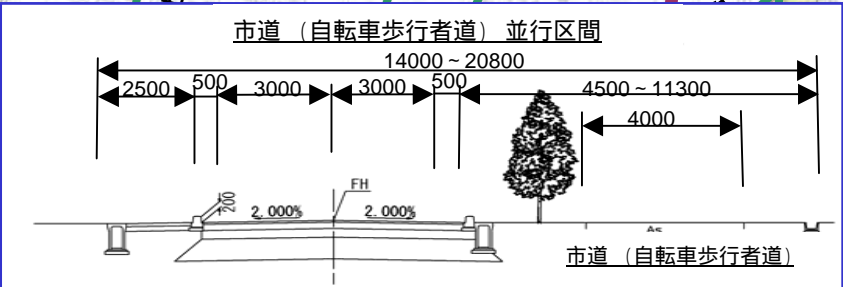
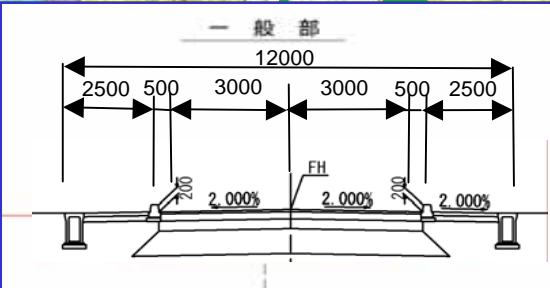


凡 例	
<span style="display:inline-block; width:15px; height:10px; background-color:cyan; border:1px solid black;"></span>	今回削除区域
<span style="display:inline-block; width:15px; height:10px; background-color:red; border:1px solid black;"></span>	今回追加区域
<span style="display:inline-block; width:15px; height:10px; background-color:purple; border:1px solid black;"></span>	市道(自転車歩行者道)



3・5・38号 寺井湯谷線  
 [変更内容]  
 一部線形の変更(L=1,540m)  
 延長の変更:3,540m 3,570m  
 車線数の決定:2車線

3・5・38号 寺井湯谷線



能美市役所

(一)和気寺井線  
 (一)金平寺井線

手取川

(一)草深木呂場美川線

(主)金沢小松線

(主)小松鶴来線

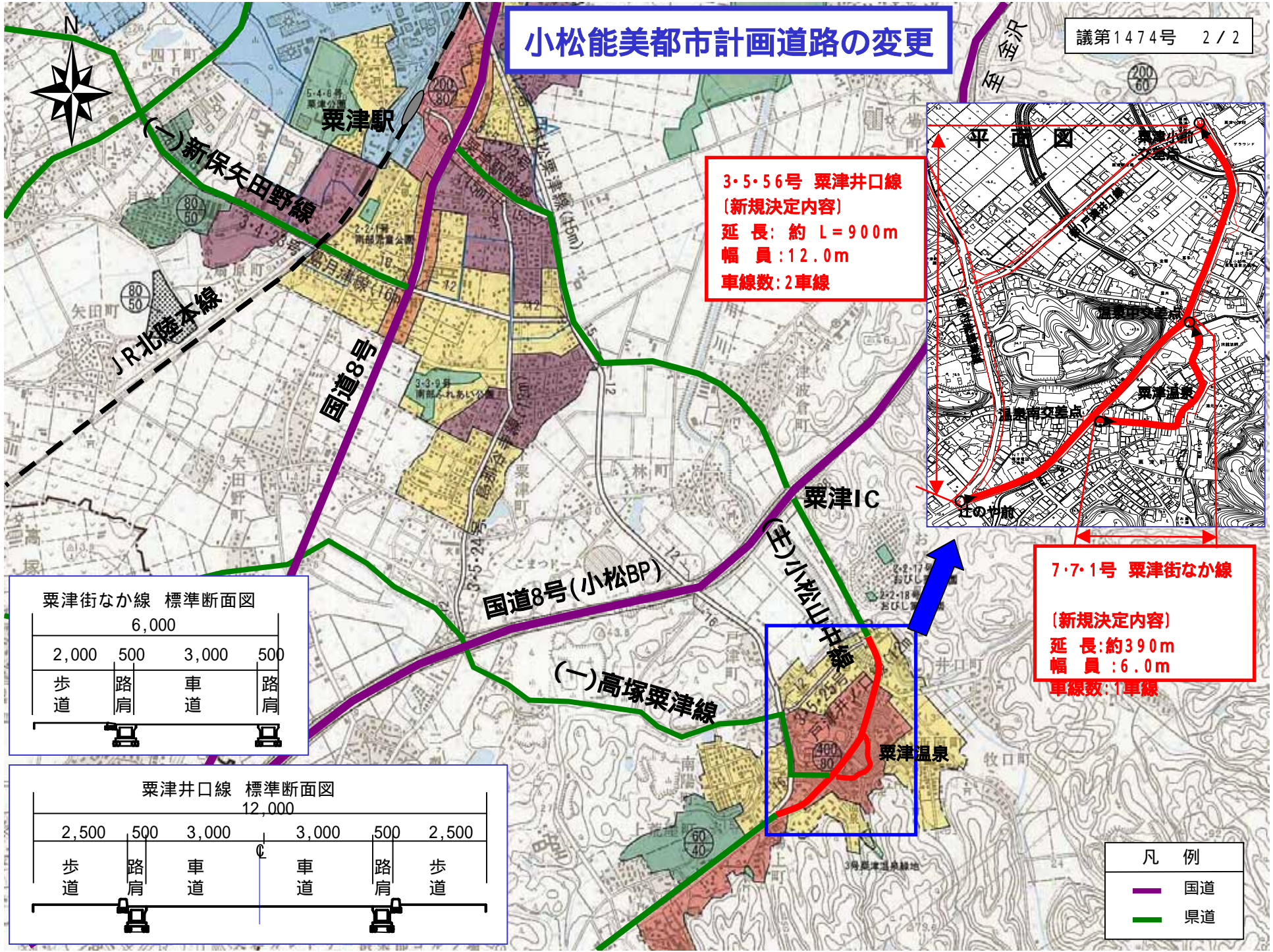
(主)金沢小松線(加賀産業道路)

(主)寺畠小松線

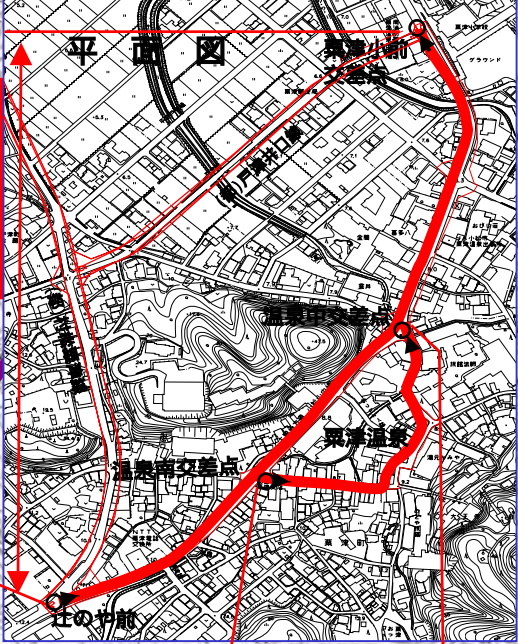
凡 例	
<span style="display:inline-block; width:15px; height:10px; background-color:purple; border:1px solid black;"></span>	国道
<span style="display:inline-block; width:15px; height:10px; background-color:green; border:1px solid black;"></span>	県道



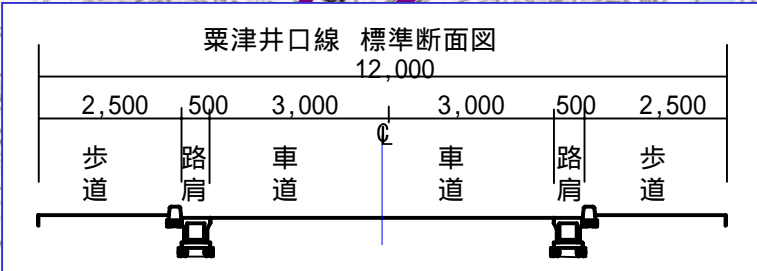
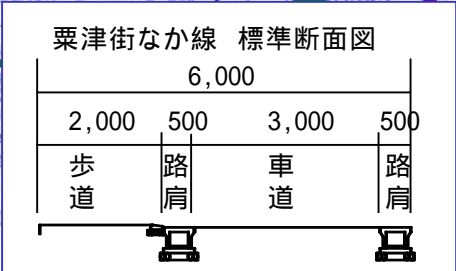
# 小松能美都市計画道路の変更



3・5・56号 栗津井口線  
 (新規決定内容)  
 延長: 約 L=900m  
 幅員: 12.0m  
 車線数: 2車線



7・7・1号 栗津街なか線  
 (新規決定内容)  
 延長: 約390m  
 幅員: 6.0m  
 車線数: 1車線



凡例

	国道
	県道