

令和3年度 野々市市都市計画基礎調査

— 概要版 —

令和4年3月

野 々 市 市

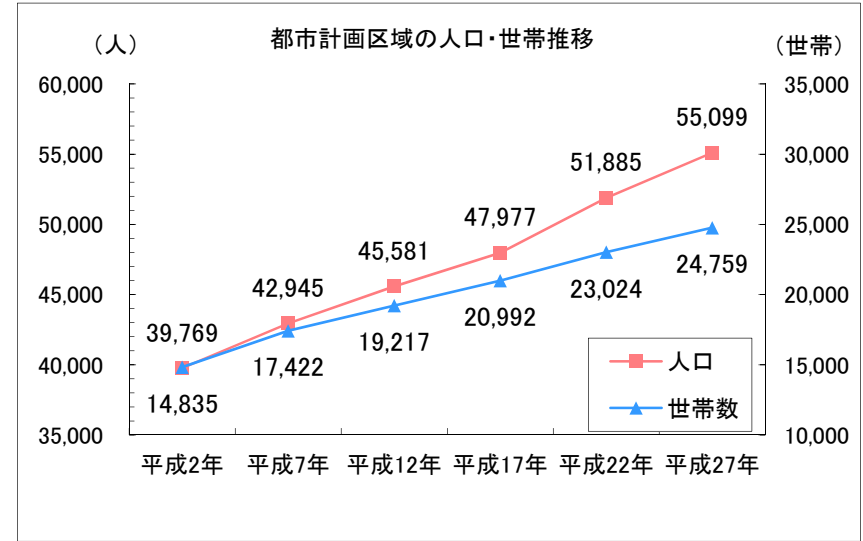
目 次

1. 人口、世帯総数及び増加数	1
2. 将来人口	1
3. 土地利用別面積	2
4. 建物用途別棟数	4
5. 交通の状況	6

1. 人口、世帯総数及び増加数

平成 27 年 野々市市の人口、世帯数		
	人口 (人)	世帯 (数)
行政区域	55,099	24,759
都市計画区域	55,099	24,759
市街化区域	52,926	24,095
うち DID 地区	43,211	20,516
市街化調整区域	2,173	664
うち DID 地区	—	—

出典：国勢調査(平成 27 年)

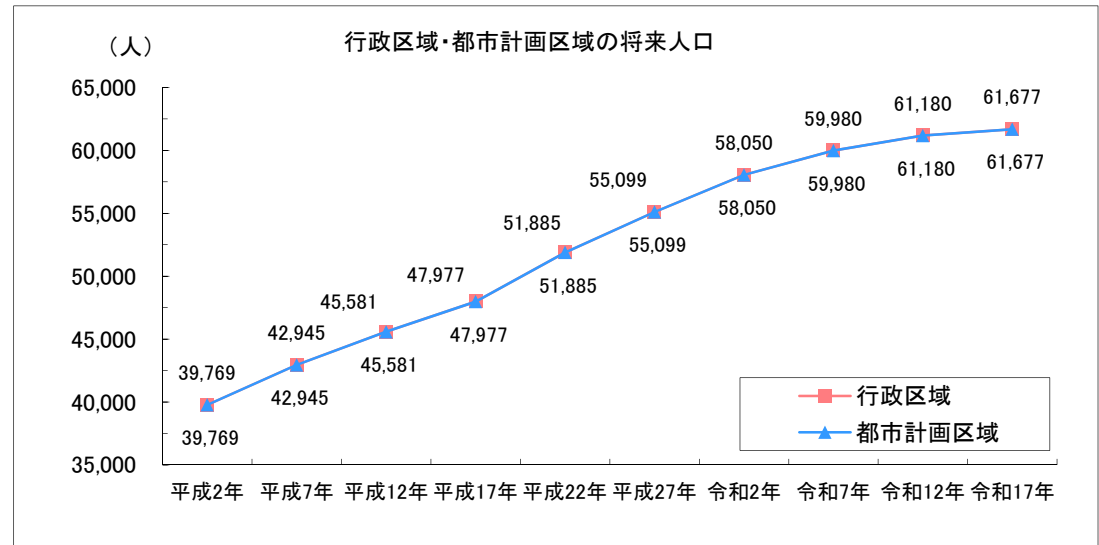


出典：国勢調査(平成 27 年)

2. 将来人口

	行政区域	都市計画区域
平成 2 年	39,769	39,769
平成 7 年	42,945	42,945
平成 12 年	45,581	45,581
平成 17 年	47,977	47,977
平成 22 年	51,885	51,885
平成 27 年	55,099	55,099
令和 2 年	58,050	58,050
令和 7 年	59,980	59,980
令和 12 年	61,180	61,180
令和 17 年	61,677	61,677

出典：国勢調査
国立社会保障・人口問題研究所



出典：国勢調査
国立社会保障・人口問題研究所

3. 土地利用別面積

(単位：ha)

区域区分	自然的土地利用							都市的土地利用											合計	可住地	非可住地
	農地		小計	山林	水面	その他の自然地	小計	宅地			小計	農業・漁業施設用地	公共・公益用地	道路用地	交通施設用地	公的施設用地	その他の空地	小計			
	田	畑						住宅用地	商業用地	工業用地											
市街化区域	55.0	21.3	76.3	0.0	15.9	6.0	98.2	356.0	164.3	32.4	552.7	0.6	139.3	229.7	5.1	0.0	20.4	947.8	1,046.0	453.3	592.7
市街化調整区域	155.2	15.1	170.3	0.0	3.3	3.0	176.6	25.4	3.7	10.8	39.9	2.8	45.4	45.0	0.0	0.0	0.3	133.4	310.0	198.8	111.2
都市計画区域	210.2	36.4	246.6	0.0	19.2	9.0	274.8	381.4	168.0	43.2	592.6	3.4	184.7	274.7	5.1	0.0	20.7	1,081.2	1,356.0	652.1	703.9

※小数点2桁目を四捨五入

※未線引き都市計画区域については、市街化区域を用途地域指定区域に、市街化調整区域を用途地域指定外区域に読み替える。

C0302 土地利用現況

小地域	地域識別 番号	秘匿 処理	秘匿先 情報	合算 地域	市区町村 コード	市区町村 名	大字・町名	字・丁目名	田	畑	山林	水面	その他の 自然地
small_area_code	area_id_no	secret1	secret2	secret3	city_code	city_name	town_name1	town_name2	lui_201	lui_202	lui_203	lui_204	lui_205
17212001001	3				17212	野々市市	本町	1丁目	461.3	6,185.2	0.0	3,004.4	236.6
17212001002	3				17212	野々市市	本町	2丁目	0.0	3,300.3	0.0	2,350.0	0.0
17212001003	3				17212	野々市市	本町	3丁目	0.0	4,333.9	0.0	180.7	0.0
17212001004	3				17212	野々市市	本町	4丁目	3,765.5	3,458.2	0.0	2,648.5	1,098.1
17212001005	3				17212	野々市市	本町	5丁目	1,593.6	1,409.7	0.0	564.3	0.0
17212001006	3				17212	野々市市	本町	6丁目	6,049.5	2,413.1	0.0	3,475.9	2,766.1
172120070	2				17212	野々市市	若松町		15,083.2	6,486.6	0.0	6,262.0	2,003.0
172120080	2				17212	野々市市	横宮町		0.0	288.9	0.0	485.4	0.0
172120090	2				17212	野々市市	高橋町		11,415.4	7,346.7	0.0	13,494.9	5.4
172120100	2				17212	野々市市	扇が丘		22,159.1	8,844.1	0.0	18,854.7	187.7
172120110	2				17212	野々市市	住吉町		10,153.2	9,544.3	0.0	2,821.6	0.0
172120120	2				17212	野々市市	菅原町		4,638.8	5,730.6	0.0	40.2	192.5
172120130	2				17212	野々市市	白山町		7,034.1	4,459.3	0.0	1,875.0	738.7
172120140	2				17212	野々市市	三納		5,450.0	3,786.6	0.0	8,228.4	3,508.0
172120150	2				17212	野々市市	藤平		106,217.0	14,870.0	0.0	1,782.2	34.2
172120160	2				17212	野々市市	位川		5,732.5	2,725.5	0.0	846.0	0.0
17212017001	3				17212	野々市市	太平寺	1丁目	5,178.1	2,294.9	0.0	1,364.4	0.0
17212017002	3				17212	野々市市	太平寺	2丁目	0.0	723.2	0.0	0.0	0.0
17212017003	3				17212	野々市市	太平寺	3丁目	2,450.3	449.7	0.0	295.8	0.0
17212017004	3				17212	野々市市	太平寺	4丁目	0.0	294.7	0.0	830.8	431.1
17212018001	3				17212	野々市市	粟田	1丁目	1,650.3	1,375.4	0.0	461.0	375.9
17212018002	3				17212	野々市市	粟田	2丁目	1,981.2	4,878.6	0.0	304.1	220.4
17212018003	3				17212	野々市市	粟田	3丁目	1,829.3	1,359.9	0.0	183.1	0.0
17212018004	3				17212	野々市市	粟田	4丁目	0.0	491.2	0.0	972.7	867.0
17212018005	3				17212	野々市市	粟田	5丁目	4,562.2	2,010.9	0.0	4,125.6	1,750.4
17212018006	3				17212	野々市市	粟田	6丁目	3,959.6	1,466.3	0.0	1,294.6	703.4
17212019001	3				17212	野々市市	下林	1丁目	129,366.1	14,419.4	0.0	2,087.5	372.5
17212019002	3				17212	野々市市	下林	2丁目	117,537.8	1,691.9	0.0	2,427.5	822.7
17212019003	3				17212	野々市市	下林	3丁目	67,447.5	3,472.6	0.0	2,030.3	1,413.4
17212019004	3				17212	野々市市	下林	4丁目	9,406.0	6,804.4	0.0	1,417.0	172.4
17212020001	3				17212	野々市市	新庄	1丁目	35,686.7	5,717.3	0.0	4,674.6	4,820.4
17212020002	3				17212	野々市市	新庄	2丁目	42,777.0	5,977.5	0.0	3,642.4	947.6
17212020003	3				17212	野々市市	新庄	3丁目	7,766.9	3,094.9	0.0	2,465.9	432.8
17212020004	3				17212	野々市市	新庄	4丁目	2,559.3	810.5	0.0	1,533.8	371.5
17212020005	3				17212	野々市市	新庄	5丁目	3,019.8	1,439.3	0.0	0.0	0.0
17212020006	3				17212	野々市市	新庄	6丁目	4,848.8	0.0	0.0	4,121.4	1,916.1
17212021001	3				17212	野々市市	藤平田	1丁目	9,244.4	1,545.8	0.0	90.0	0.0
17212021002	3				17212	野々市市	藤平田	2丁目	4,541.9	836.5	0.0	538.5	0.0
17212022001	3				17212	野々市市	中林	1丁目	16,685.5	2,558.7	0.0	1,775.8	398.2
17212022002	3				17212	野々市市	中林	2丁目	33,638.8	6,646.1	0.0	1,689.5	2,243.8
17212022003	3	秘匿地域	22004		17212	野々市市	中林	3丁目	56,815.9	14,861.5	0.0	2,860.2	7,186.2
17212022004	3	合算地域あり		22003	17212	野々市市	中林	4丁目	111,701.4	10,701.4	0.0	2,298.9	1,544.4
17212022005	3				17212	野々市市	中林	5丁目	51,447.5	1,534.5	0.0	1,548.1	0.0
17212023001	3	合算地域あり		23002	17212	野々市市	上林	1丁目	93,202.1	3,256.0	0.0	2,775.4	1,177.4
17212023002	3	秘匿地域	23001		17212	野々市市	上林	2丁目	91,028.8	12,584.5	0.0	1,197.2	1,618.2
17212023003	3				17212	野々市市	上林	3丁目	57,980.6	10,891.2	0.0	2,597.4	2,913.5
17212023004	3				17212	野々市市	上林	4丁目	10,089.7	1,284.0	0.0	800.3	0.0
17212023005	3				17212	野々市市	上林	5丁目	0.0	291.8	0.0	244.0	604.7
17212024001	3				17212	野々市市	矢作	1丁目	5,454.9	3,890.4	0.0	0.0	0.0
17212024002	3				17212	野々市市	矢作	2丁目	6,964.1	1,412.1	0.0	58.2	183.8
17212024003	3				17212	野々市市	矢作	3丁目	1,147.2	555.8	0.0	142.0	0.0
17212024004	3				17212	野々市市	矢作	4丁目	0.0	0.0	0.0	361.5	0.0
17212025001	3				17212	野々市市	末松	1丁目	130,383.4	9,859.3	0.0	1,607.4	3,822.4
17212025002	3				17212	野々市市	末松	2丁目	58,986.8	22,863.7	0.0	3,542.8	1,112.6
17212025003	3				17212	野々市市	末松	3丁目	172,065.4	1,212.7	0.0	719.4	2,488.7
17212026001	3				17212	野々市市	清金	1丁目	110,383.4	8,779.7	0.0	727.7	1,900.6
17212026002	3				17212	野々市市	清金	2丁目	110,999.5	5,235.7	0.0	1,935.3	3,017.0
17212026003	3				17212	野々市市	清金	3丁目	26,100.8	804.3	0.0	1,155.6	860.0
17212027001	3				17212	野々市市	堀内	1丁目	84,651.9	3,921.8	0.0	1,131.8	1,328.8
17212027002	3				17212	野々市市	堀内	2丁目	19,065.5	14,509.5	0.0	1,134.2	2,409.4
17212027003	3				17212	野々市市	堀内	3丁目	0.0	1,016.4	0.0	2,049.2	805.6
17212027004	3				17212	野々市市	堀内	4丁目	623.4	0.0	0.0	1,859.3	389.8
17212027005	3				17212	野々市市	堀内	5丁目	0.0	375.6	0.0	981.3	0.0
172120280	2				17212	野々市市	出原町		8,034.3	1,439.0	0.0	532.8	544.0
172120290	2				17212	野々市市	三日市町		10,396.1	8,804.9	0.0	3,472.9	4,478.5
172120301	2				17212	野々市市	二日市町		4,519.6	5,131.0	0.0	2,778.0	3,749.7
172120302	2				17212	野々市市	二日市		0.0	566.8	0.0	1,169.1	404.8
172120310	2				17212	野々市市	徳用町		6,276.2	1,995.1	0.0	2,708.7	2,833.7

4. 建物用途別棟数

棟数（棟）

区域	合計 (件)	業務 施設	商業 施設	宿泊 施設	娯楽 施設	商業系 用途複合 施設	住宅	共同 住宅	店舗併用 (共同)住 宅	作業所 併用 共同住宅	官公庁 施設	文教厚生 施設(A)	文教厚生 施設(B)	運輸倉庫 施設	重工業 施設	軽工業 施設	サービス 工業施設	家内工業 施設	危険物 貯蔵・処理 施設	農林漁業 施設	その他
市街化区域小計	22,270	628	1,147	11	61	0	15,298	2,634	900	93	52	131	695	105	30	113	219	4	74	48	27
市街化調整区域小計	1,579	31	28	0	0	0	1,022	6	47	13	1	116	134	10	10	35	26	1	2	83	14
合計	23,849	659	1,175	11	61	0	16,320	2,640	947	106	53	247	829	115	40	148	245	5	76	131	41

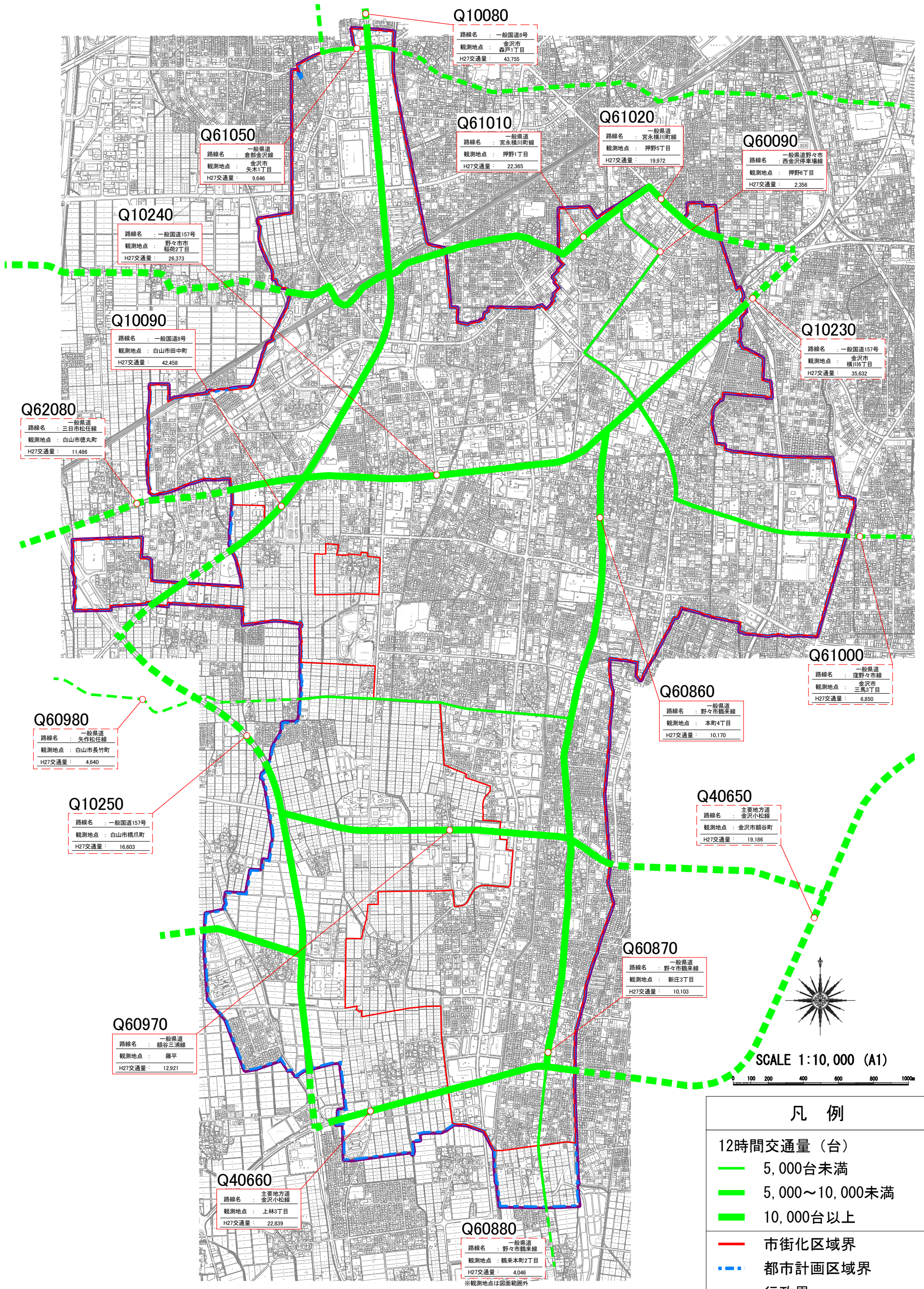
C0401-01 建物用途

小地域	地域識別 番号	秘匿 処理	秘匿先 情報	合算 地域	市区町村 コード	市区町村 名	大字・町名	字・丁目名	業務施設	商業施設	娯楽施設	宿泊施設	商業系用途 複合施設	住宅	共同住宅	店舗 併用住宅	店舗併用 共同住宅
small_area_code	area_id_no	secret1	secret2	secret3	city_code	city_name	town_name1	town_name2	b_use_401	b_use_402	b_use_402	b_use_403	b_use_404	b_use_411	b_use_412	b_use_413	b_use_414
17212001001	3				17212	野々市市	本町	1丁目	17	17	6	5	0	649	56	26	0
17212001002	3				17212	野々市市	本町	2丁目	6	14	0	0	0	301	39	18	0
17212001003	3				17212	野々市市	本町	3丁目	3	0	1	0	0	292	37	30	4
17212001004	3				17212	野々市市	本町	4丁目	16	6	2	0	0	339	57	25	3
17212001005	3				17212	野々市市	本町	5丁目	9	17	1	0	0	215	38	11	5
17212001006	3				17212	野々市市	本町	6丁目	24	44	1	0	0	350	40	11	7
172120070	2				17212	野々市市	若松町		26	29	20	0	0	267	43	9	7
172120080	2				17212	野々市市	横宮町		21	43	6	0	0	19	40	3	8
172120090	2				17212	野々市市	高橋町		3	19	2	0	0	174	131	8	11
172120100	2				17212	野々市市	扇が丘		23	43	1	0	0	384	151	22	17
172120110	2				17212	野々市市	住吉町		23	33	0	0	0	454	94	29	4
172120120	2				17212	野々市市	菅原町		6	10	3	0	0	249	94	17	3
172120130	2				17212	野々市市	白山町		15	34	0	0	0	110	33	3	6
172120140	2				17212	野々市市	三納		4	51	1	0	0	182	88	9	8
172120150	2				17212	野々市市	藤平		0	6	0	0	0	50	1	7	0
172120160	2				17212	野々市市	位川		3	11	0	0	0	322	30	9	1
17212017001	3				17212	野々市市	太平寺	1丁目	2	1	0	0	0	233	53	11	0
17212017002	3				17212	野々市市	太平寺	2丁目	2	0	0	0	0	291	8	10	0
17212017003	3				17212	野々市市	太平寺	3丁目	1	4	1	0	0	228	12	5	11
17212017004	3				17212	野々市市	太平寺	4丁目	2	5	0	0	0	131	11	7	0
17212018001	3				17212	野々市市	粟田	1丁目	5	16	1	0	0	271	43	13	0
17212018002	3				17212	野々市市	粟田	2丁目	5	9	1	0	0	281	22	18	2
17212018003	3				17212	野々市市	粟田	3丁目	4	21	0	0	0	494	27	12	1
17212018004	3				17212	野々市市	粟田	4丁目	7	3	0	0	0	208	13	15	2
17212018005	3				17212	野々市市	粟田	5丁目	1	25	0	0	0	51	29	4	0
17212018006	3				17212	野々市市	粟田	6丁目	10	17	0	0	0	179	31	6	0
17212019001	3				17212	野々市市	下林	1丁目	0	0	0	0	0	38	19	1	2
17212019002	3				17212	野々市市	下林	2丁目	3	0	0	0	0	11	0	2	0
17212019003	3				17212	野々市市	下林	3丁目	11	3	1	0	0	81	18	8	1
17212019004	3				17212	野々市市	下林	4丁目	17	8	0	0	0	431	50	16	4
17212020001	3				17212	野々市市	新庄	1丁目	16	3	0	0	0	233	15	13	0
17212020002	3				17212	野々市市	新庄	2丁目	21	18	0	2	0	321	24	7	0
17212020003	3				17212	野々市市	新庄	3丁目	4	19	0	0	0	279	55	21	0
17212020004	3				17212	野々市市	新庄	4丁目	3	3	0	0	0	240	12	9	1
17212020005	3				17212	野々市市	新庄	5丁目	2	8	0	0	0	271	26	27	7
17212020006	3				17212	野々市市	新庄	6丁目	1	29	0	0	0	110	28	1	0
17212021001	3				17212	野々市市	藤平田	1丁目	1	10	0	0	0	184	38	7	1
17212021002	3				17212	野々市市	藤平田	2丁目	1	2	0	0	0	209	8	6	4
17212022001	3				17212	野々市市	中林	1丁目	4	7	0	0	0	236	21	14	0
17212022002	3				17212	野々市市	中林	2丁目	3	1	0	0	0	66	2	6	0
17212022003	3	秘匿地域	22004		17212	野々市市	中林	3丁目	0	0	0	0	0	49	0	0	0
17212022004	3	合算地域あり		22003	17212	野々市市	中林	4丁目	5	0	0	0	0	0	0	0	0
17212022005	3				17212	野々市市	中林	5丁目	3	2	0	0	0	68	2	1	0
17212023001	3	合算地域あり		23002	17212	野々市市	上林	1丁目	0	0	0	0	0	0	0	0	0
17212023002	3	秘匿地域	23001		17212	野々市市	上林	2丁目	0	8	0	0	0	54	0	0	0
17212023003	3				17212	野々市市	上林	3丁目	1	1	0	0	0	83	0	3	0
17212023004	3				17212	野々市市	上林	4丁目	3	29	0	0	0	218	51	5	0
17212023005	3				17212	野々市市	上林	5丁目	2	13	0	0	0	0	0	0	0
17212024001	3				17212	野々市市	矢作	1丁目	3	9	2	0	0	140	44	13	0
17212024002	3				17212	野々市市	矢作	2丁目	0	14	0	0	0	73	9	3	0
17212024003	3				17212	野々市市	矢作	3丁目	6	8	0	0	0	229	18	11	2
17212024004	3				17212	野々市市	矢作	4丁目	4	7	1	0	0	86	11	3	0
17212025001	3				17212	野々市市	末松	1丁目	3	11	0	0	0	71	3	2	0
17212025002	3				17212	野々市市	末松	2丁目	0	6	0	0	0	248	0	6	0
17212025003	3				17212	野々市市	末松	3丁目	0	0	0	0	0	1	0	0	0
17212026001	3				17212	野々市市	清金	1丁目	2	0	0	0	0	41	0	3	0
17212026002	3				17212	野々市市	清金	2丁目	1	0	0	0	0	61	0	0	0
17212026003	3				17212	野々市市	清金	3丁目	1	1	0	0	0	229	0	12	0
17212027001	3				17212	野々市市	堀内	1丁目	0	0	0	0	0	1	0	0	0
17212027002	3				17212	野々市市	堀内	2丁目	3	3	0	0	0	113	6	13	0
17212027003	3				17212	野々市市	堀内	3丁目	6	13	0	0	0	70	27	1	1
17212027004	3				17212	野々市市	堀内	4丁目	14	8	0	0	0	29	10	2	0
17212027005	3				17212	野々市市	堀内	5丁目	16	23	0	0	0	106	45	6	1
172120280	2				17212	野々市市	田尻町		14	7	0	0	0	53	9	1	0
172120290	2				17212	野々市市	三日市町		7	30	0	0	0	425	52	7	4
172120301	2				17212	野々市市	二日市町		14	53	0	0	0	369	138	28	4
172120302	2				17212	野々市市	二日市		23	4	0	0	0	21	8	0	2
172120310	2				17212	野々市市	徳用町		30	21	0	0	0	397	67	23	2
172120320	2				17212	野々市市	郷町		8	11	0	0	0	281	44	7	1
172120330	2				17212	野々市市	蓮花寺町		5	22	0	3	0	42	2	10	0

5. 交通の状況

路線名	観測地点名	12時間交通量（台）			平成27年	
		平成17年	平成22年	平成27年	大型車 混入率 （%）	混雑度
①一般国道						
8号	金沢市森戸1丁目	48,511	49,063	43,755	13.0	1.45
	白山市田中町	47,083	37,626	42,458	11.8	0.83
157号	金沢市横川6丁目	31,346	33,672	35,632	2.4	1.51
	野々市市稲荷2丁目	23,201	24,922	26,373	5.4	1.47
	白山市橋爪町	11,966	11,881	16,603	9.8	0.73
②主要地方道						
22. 金沢小松線	金沢市額谷町	12,914	18,012	19,186	6.0	1.72
	野々市市上林3丁目	21,144	23,088	22,839	10.3	1.17
③一般県道						
106. 野々市西金沢停車場線	野々市市押野6丁目	1,102	2,454	2,356	5.1	0.37
179. 野々市鶴来線	野々市市本町4丁目	10,322	10,203	10,170	2.8	0.97
	野々市市新庄3丁目	10,749	9,983	10,103	8.4	0.98
	白山市鶴来本町2丁目	4,957	3,872	4,046	6.6	0.45
189. 額谷三浦線	野々市市藤平	13,620	12,817	12,921	3.7	0.88
190. 矢作松任線	白山市長竹町	5,459	5,369	4,640	2.8	0.67
193. 窪野々市線	金沢市三馬3丁目	6,907	7,273	6,850	4.8	0.87
194. 宮永横川町線	野々市市押野1丁目	9,811	21,911	22,365	5.8	1.99
	野々市市押野5丁目	-	20,483	19,972	4.2	1.91
195. 倉部金沢線	金沢市矢木1丁目	9,839	10,288	9,646	6.9	1.41
291. 三日市松任線	白山市徳丸町	14,831	15,932	11,486	6.4	1.16

C0601-① 主要な幹線の断面交通量



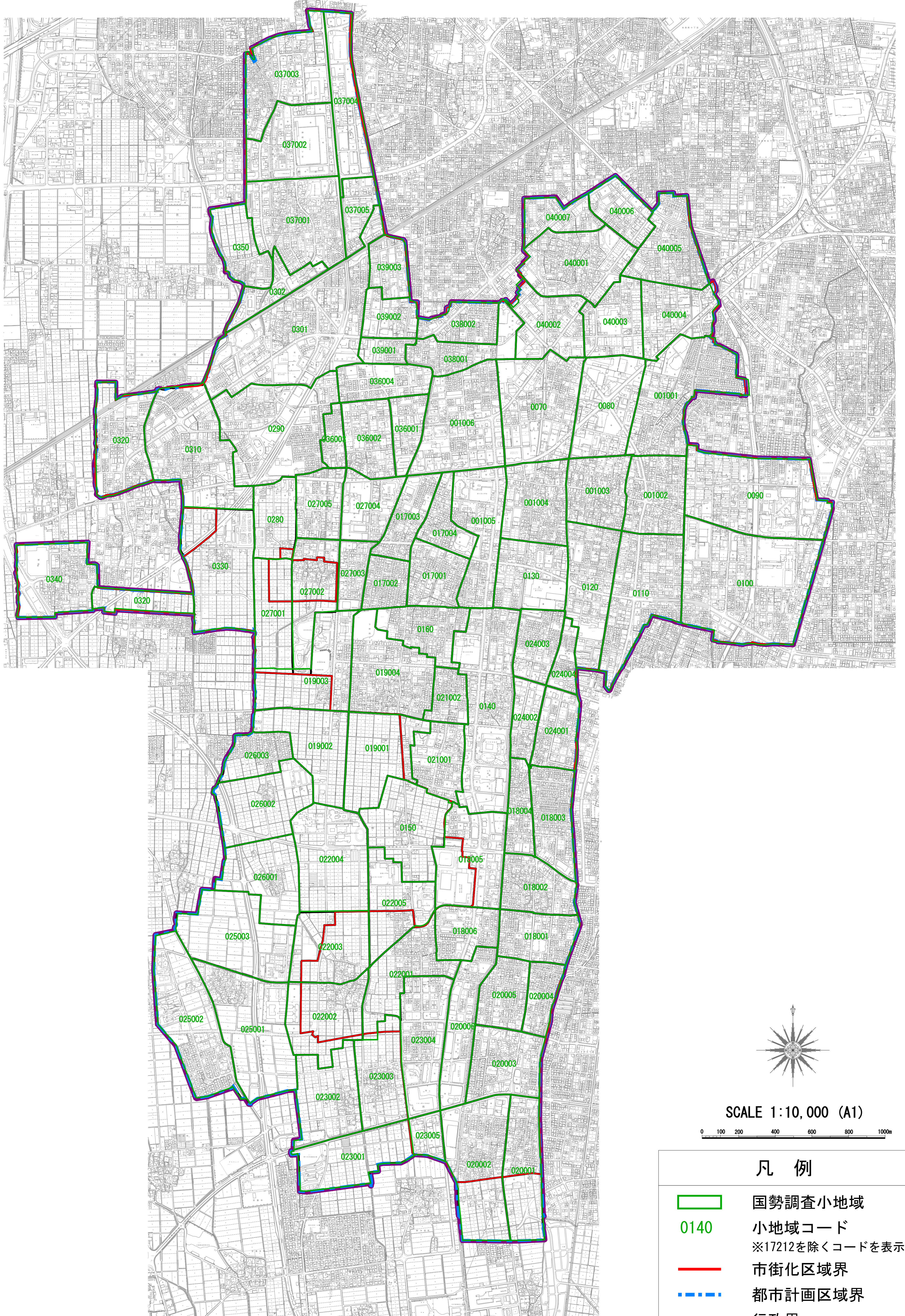
SCALE 1:10,000 (A1)

0 100 200 400 600 800 1000m


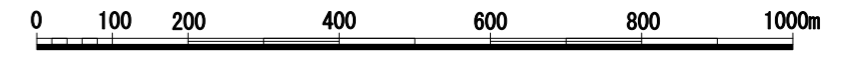
凡例

- 12時間交通量 (台)
- 5,000台未満
- 5,000~10,000未満
- 10,000台以上
- 市街化区域界
- 都市計画区域界
- 行政界

国勢調査小地域位置図



SCALE 1:10,000 (A1)



凡例

- 国勢調査小地域
- 0140 小地域コード
※17212を除くコードを表示
- 市街化区域界
- 都市計画区域界
- 行政界