

令和3年度 川北町都市計画基礎調査

— 概要版 —

令和4年2月

川 北 町

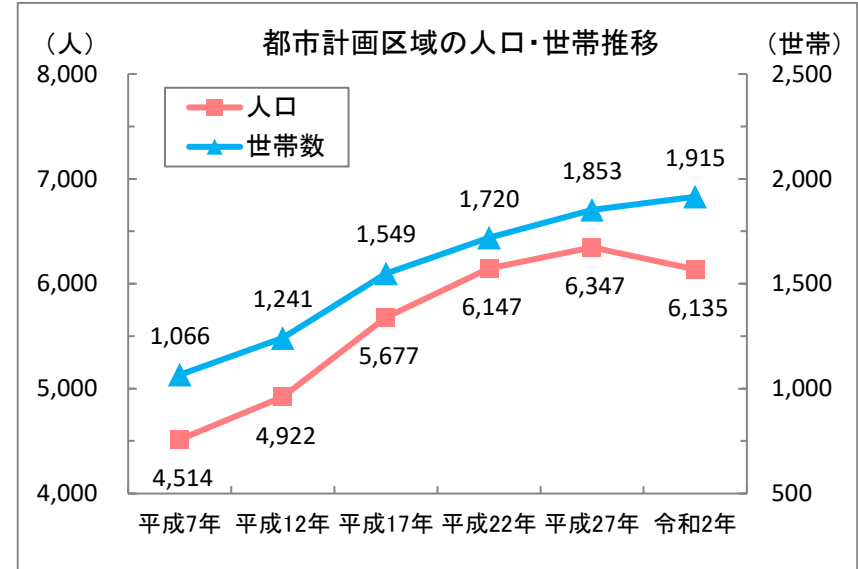
目 次

1. 人口、世帯総数及び増加数	1
2. 将来人口	1
3. 土地利用別面積	2
4. 建物用途別棟数	4
5. 交通の状況	6

1. 人口、世帯総数及び増加数

令和2年 川北町の人口、世帯数		
	人口（人）	世帯（数）
都市計画区域（行政区域）	6,135	1,915

出典：国勢調査（令和2年）

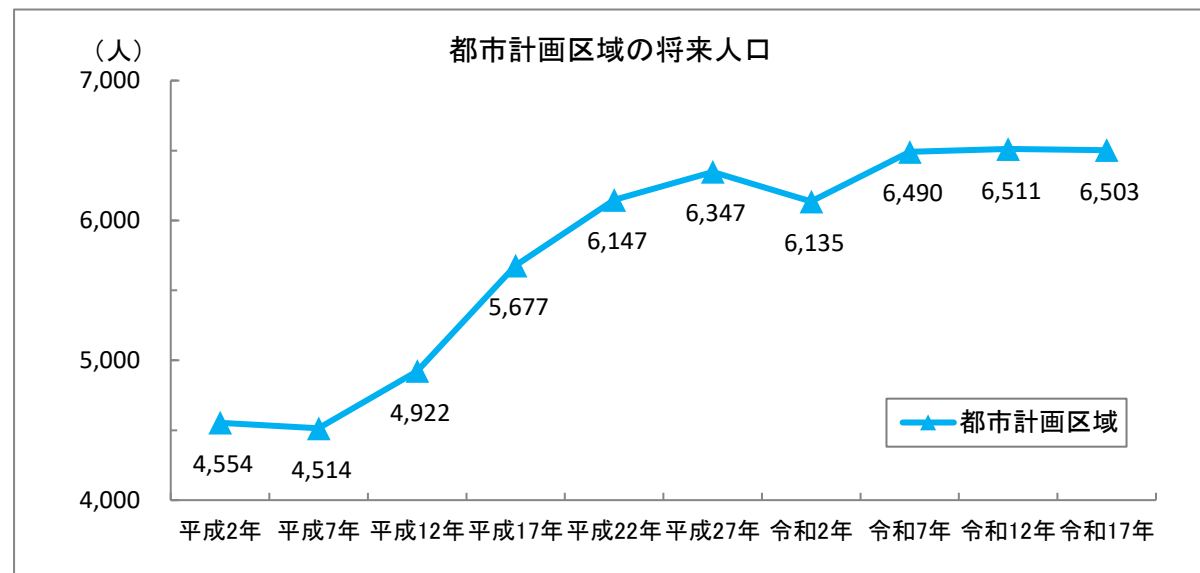


出典：国勢調査（令和2年）

2. 将来人口

	都市計画区域 (行政区域)
平成2年	4,554
平成7年	4,514
平成12年	4,922
平成17年	5,677
平成22年	6,147
平成27年	6,347
令和2年	6,135
令和7年	6,490
令和12年	6,511
令和17年	6,503

出典：国勢調査、
国立社会保障・人口問題研究所



出典：国勢調査、
国立社会保障・人口問題研究所

3. 土地利用別面積

(単位：ha)

市街地区区分	自然的土地利用							都市的土地利用									合計	可住地	非可住地	
	農地			山林	水面	その他の自然地	小計	宅地				公共・公益用地	道路用地	交通施設用地	公的施設用地	その他の空地				小計
	田	畑	小計					住宅用地	商業用地	工業用地	小計									
都市計画区域	749.5	44.3	793.8	1.0	36.8	208.7	1,040.3	89.9	20.7	99.2	209.8	47.8	142.8	2.5	0.0	20.8	423.7	1,464.0	898.5	565.5

※小数点2桁目を四捨五入

C0302 土地利用現況

小地域 コード	地域識別 番号	秘匿 処理	秘匿先 情報	合算 地域	市区町村 コード	市区町村 名	大字・町名	字・丁目名	田	畑	山林	水面	その他の 自然地
small_area_code	area_id_no	secret1	secret2	secret3	city_code	city_name	town_name1	town_name2	lui_201	lui_202	lui_203	lui_204	lui_205
17324001000	2				17324	能美郡川北町	字藤藏		7,524.0	1,243.2	0.0	15,652.9	58,944.3
17324002000	2				17324	能美郡川北町	字中島		732,978.2	55,063.9	3,687.8	53,399.4	325,668.6
17324003000	2				17324	能美郡川北町	字三反田		392,531.2	30,574.2	334.7	17,161.6	218,730.7
17324004000	2				17324	能美郡川北町	字土室(草深)		1,199,418.7	91,334.3	3,725.9	12,625.2	5,283.0
17324005000	2				17324	能美郡川北町	字土室		452,449.3	25,987.2	1,400.9	4,401.7	4,412.3
17324006000	2				17324	能美郡川北町	字山田先出(上先出)		175,714.5	5,274.5	131.0	14,683.5	141,702.4
17324007000	2				17324	能美郡川北町	字山田先出(下先出)		353,170.9	25,823.3	394.5	15,203.9	301,205.0
17324008000	2				17324	能美郡川北町	字壺ツ屋		294,209.8	18,262.8	351.4	5,449.7	4,301.3
17324009000	2				17324	能美郡川北町	字与九郎島		472,451.7	21,253.6	371.1	12,161.1	76,906.6
17324010000	2				17324	能美郡川北町	字田子島(上)		547,987.4	10,641.7	0.0	76,179.6	151,746.5
17324011000	2				17324	能美郡川北町	字田子島(下)		318,334.4	22,184.1	0.0	1,955.1	963.2
17324012000	2				17324	能美郡川北町	字舟場島		322,132.1	13,987.6	0.0	3,891.8	1,460.9
17324013000	2				17324	能美郡川北町	字橘(木呂場)		387,738.8	7,449.7	0.0	14,041.5	45,334.0
17324014000	2				17324	能美郡川北町	字橘		938,947.0	49,643.6	0.0	16,936.0	3,881.8
17324015000	2				17324	能美郡川北町	字橘新		373,535.1	20,434.5	0.0	6,479.0	1,149.5
17324016000	2				17324	能美郡川北町	字朝日		512,617.3	24,347.5	0.0	97,265.7	745,721.0
17324017000	2				17324	能美郡川北町	字橘(木呂場新町)		229.3	23.2	0.0	5.1	0.0
17324018000	2				17324	能美郡川北町	字土室(雇用促進)		12,946.2	676.5	0.0	357.2	0.0

4. 建物用途別棟数

棟数(棟)

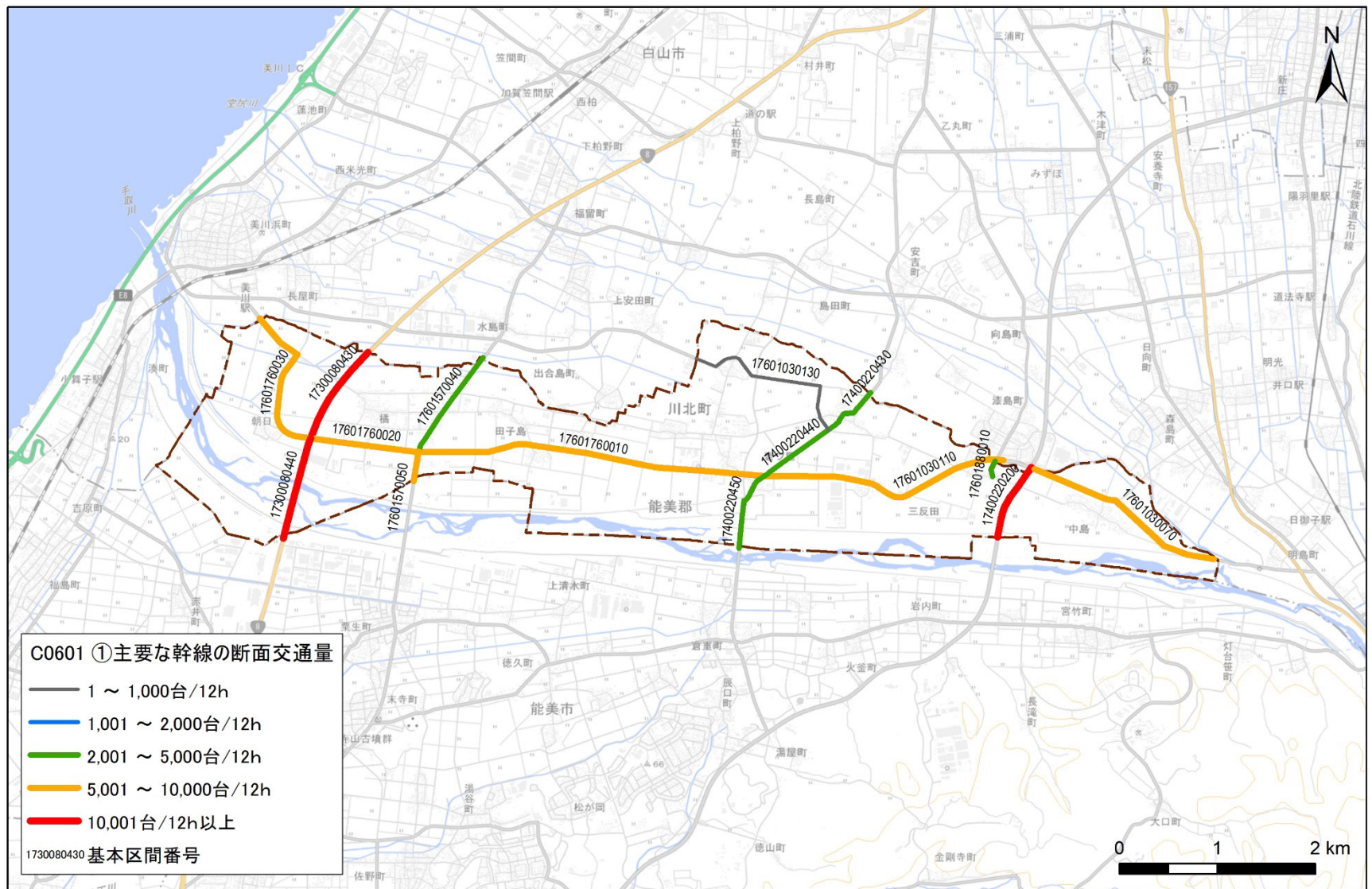
	合計 (件)	業務 施設	商業 施設	宿泊 施設	娯楽 施設	商業系 用途複合 施設	住宅	共同 住宅	店舗併用 (共同) 住宅	作業所 併用共同 住宅	官公庁 施設	文教厚生 施設(A)	文教厚生 施設(B)	運輸倉庫 施設	重工業 施設	軽工業 施設	サービス 工業施設	家内工業 施設	危険物 貯蔵・処 理施設	農林漁業 施設	その他
都市計画区域	3,772	96	27	0	1	0	2,810	23	91	38	19	10	144	6	1	338	22	19	7	47	73

C0401-01 建物用途

小地域 コード	地域識別 番号	秘匿 処理	秘匿先 情報	合算 地域	市区町村 コード	市区町村 名	大字・町名	字・丁目名	業務施設	商業施設	娯楽施設	宿泊施設	商業系用途 複合施設	住宅	共同住宅	店舗 併用住宅	店舗併用 共同住宅
small_area_code	area_id_no	secret1	secret2	secret3	city_code	city_name	town_name1	town_name2	b_use_401	b_use_402	b_use_402	b_use_403	b_use_404	b_use_411	b_use_412	b_use_413	b_use_414
17324001000	2				17324	能美郡川北町	字藤蔵		0	0	0	0	0	18	0	0	0
17324002000	2				17324	能美郡川北町	字中島		4	2	0	0	0	301	1	6	0
17324003000	2				17324	能美郡川北町	字三反田		4	1	0	0	0	169	1	2	0
17324004000	2				17324	能美郡川北町	字土室(草深)		10	5	0	0	0	282	0	6	0
17324005000	2				17324	能美郡川北町	字土室		6	1	0	0	0	349	6	7	0
17324006000	2				17324	能美郡川北町	字山田先出(上先出)		2	0	0	0	0	51	0	0	0
17324007000	2				17324	能美郡川北町	字山田先出(下先出)		3	2	0	0	0	108	0	5	0
17324008000	2				17324	能美郡川北町	字老ノ屋		15	7	0	0	0	141	0	6	0
17324009000	2				17324	能美郡川北町	字与九郎島		0	0	0	0	0	160	1	0	0
17324010000	2				17324	能美郡川北町	字田子島(上)		2	0	0	0	0	117	2	5	0
17324011000	2				17324	能美郡川北町	字田子島(下)		10	0	0	0	0	155	0	3	0
17324012000	2				17324	能美郡川北町	字舟場島		2	0	0	0	0	110	1	2	0
17324013000	2				17324	能美郡川北町	字橋(木呂場)		13	4	0	0	0	264	3	11	0
17324014000	2				17324	能美郡川北町	字橋		5	3	1	0	0	304	1	26	0
17324015000	2				17324	能美郡川北町	字橋新		12	1	0	0	0	112	1	9	0
17324016000	2				17324	能美郡川北町	字朝日		8	1	0	0	0	67	0	2	0
17324017000	2				17324	能美郡川北町	字橋(木呂場新町)		0	0	0	0	0	34	0	0	0
17324018000	2				17324	能美郡川北町	字土室(雇用促進)		0	0	0	0	0	68	6	1	0

5. 交通の状況

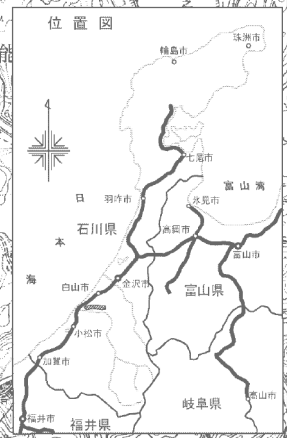
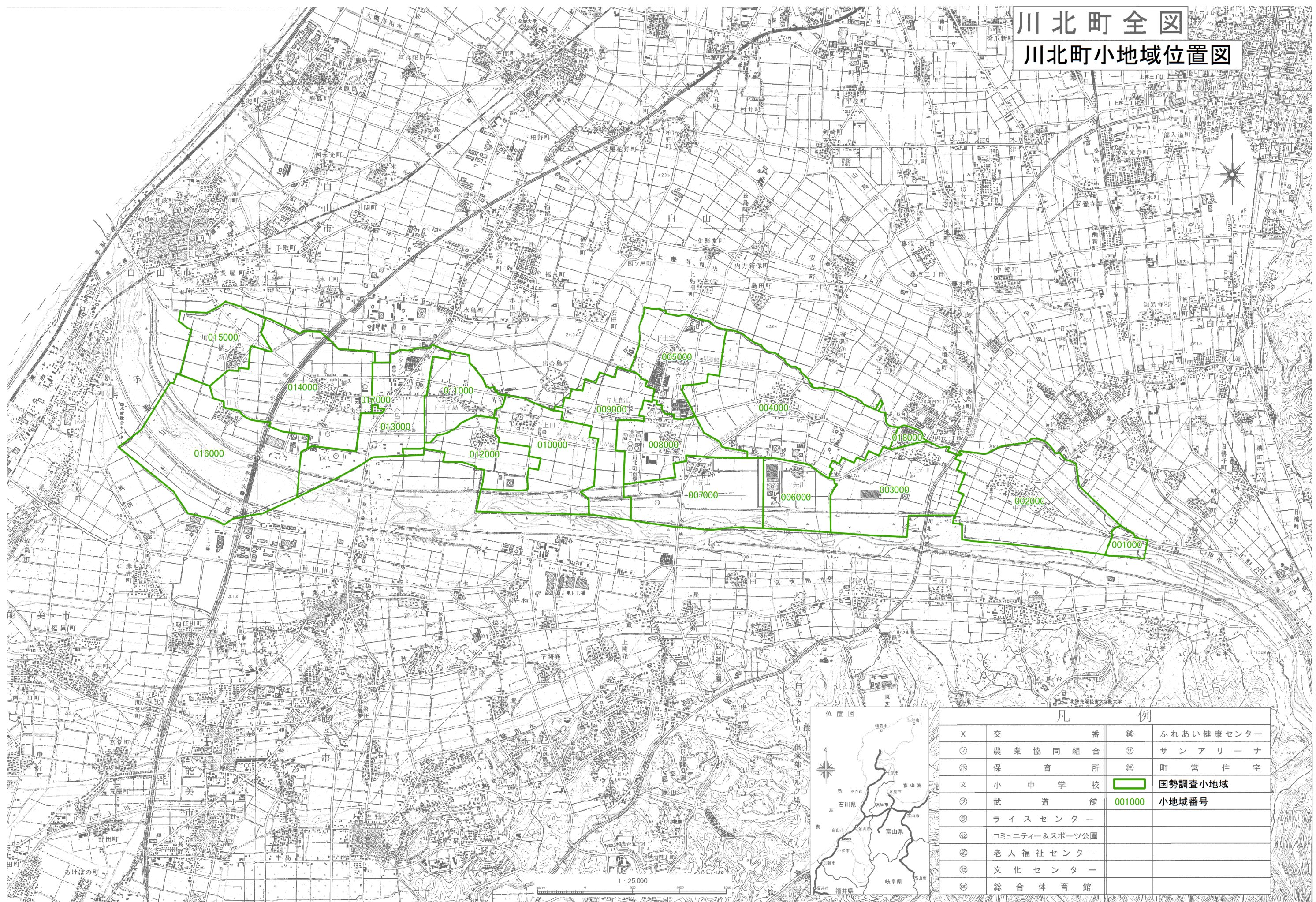
路線名	観測地点名	12時間交通量（台）			平成27年		備考 (基本区間番号)
		平成17年	平成22年	平成27年	大型車 混入率 (%)	混雑度	
一般国道8号	白山市・川北町境～ 一般県道草深木呂場美川線	32,390	32,087	31,703	17.3	1.18	17300080430
一般国道8号	一般県道草深木呂場美川線～ 川北町・能美市境	34,834	32,087	31,703	17.3	0.87	17300080440
主要地方道金沢小松線	白山市・川北町境～ 川北町・能美市境	15,481	14,490	21,033	8.1	0.87	17400220200
主要地方道金沢小松線	白山市・川北町境～ 一般県道鶴来水島美川線	2,314	2,232	2,259	5.9	0.33	17400220430
主要地方道金沢小松線	一般県道鶴来水島美川線～ 一般県道鶴来水島美川線	2,314	2,232	2,259	5.9	0.33	17400220440
主要地方道金沢小松線	一般県道鶴来水島美川線～ 川北町・能美市境	2,314	2,232	2,259	5.9	0.33	17400220450
一般県道鶴来水島美川線	白山市・川北町境～ 川北町・白山市境	11,532	12,231	7,138	12.7	0.68	17601030070
一般県道鶴来水島美川線	白山市・川北町境～ 主要地方道金沢小松線	11,532	12,231	7,138	12.7	0.75	17601030110
一般県道鶴来水島美川線	主要地方道金沢小松線～ 川北町・白山市境	569	522	584	8.9	0.09	17601030130
一般県道松任寺井線	白山市・川北町境～ 一般県道草深木呂場美川線	3,884	3,809	4,013	15.9	0.53	17601570040
一般県道松任寺井線	一般県道草深木呂場美川線～ 川北町・能美市境	6,554	6,947	6,029	6.2	0.63	17601570050
一般県道草深木呂場美川線	主要地方道金沢小松線～ 一般県道松任寺井線	9,228	8,561	6,903	14.4	0.72	17601760010
一般県道草深木呂場美川線	一般県道松任寺井線～ 一般国道8号	7,928	7,170	6,191	13.6	0.64	17601760020
一般県道草深木呂場美川線	一般国道8号～ 川北町・白山市境	7,928	7,170	6,191	13.6	0.64	17601760030
一般県道三反田松任線	川北町三反田地内～ 川北町・白山市境		3,823	4,028	6.0	0.53	17601880010



地形図は地理院タイルを利用(令和4年2月)

川北町全図

川北町小地域位置図



凡 例	
X	交 番
⊙	農 業 協 同 組 合
⊖	保 育 所
文	小 中 学 校
⊙	武 道 館
⊙	ラ イ ス セ ン タ ー
⊖	コ ミ ュ ニ テ ィ ー & ス ポ ー ツ 公 園
⊖	老 人 福 祉 セ ン タ ー
⊖	文 化 セ ン タ ー
⊖	総 合 体 育 館
⊖	ふ れ あ い 健 康 セ ン タ ー
⊖	サ ン ア リ ー ナ
⊖	町 営 住 宅
	国 勢 調 査 小 地 域
001000	小 地 域 番 号

平成二十三年十月調製

編纂者 金沢市泉木町二丁目二六番地

株式会社 日本海コンサルタント

川北町