

令和5年度 白山市都市計画基礎調査

— 概要版 —

令和6年3月

白 山 市

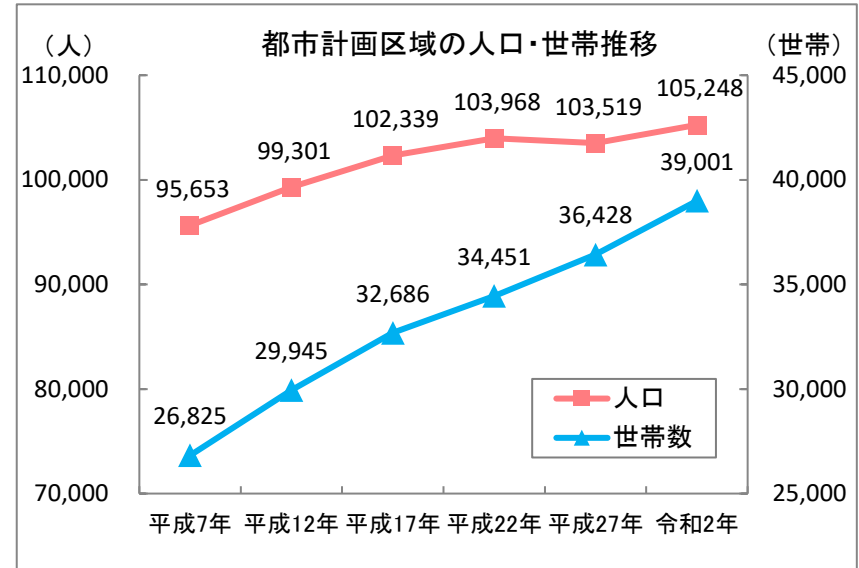
目 次

1. 人口、世帯総数及び増加数	1
2. 将来人口	1
3. 土地利用別面積	2
4. 建物用途別棟数	4
5. 交通の状況	6

1. 人口、世帯総数及び増加数

令和2年 白山市の人口、世帯数		
	人口（人）	世帯（数）
行政区域	110,408	40,958
都市計画区域	105,248	39,001
市街化区域	88,867	33,290
市街化調整区域	16,381	5,711

出典：国勢調査（令和2年）

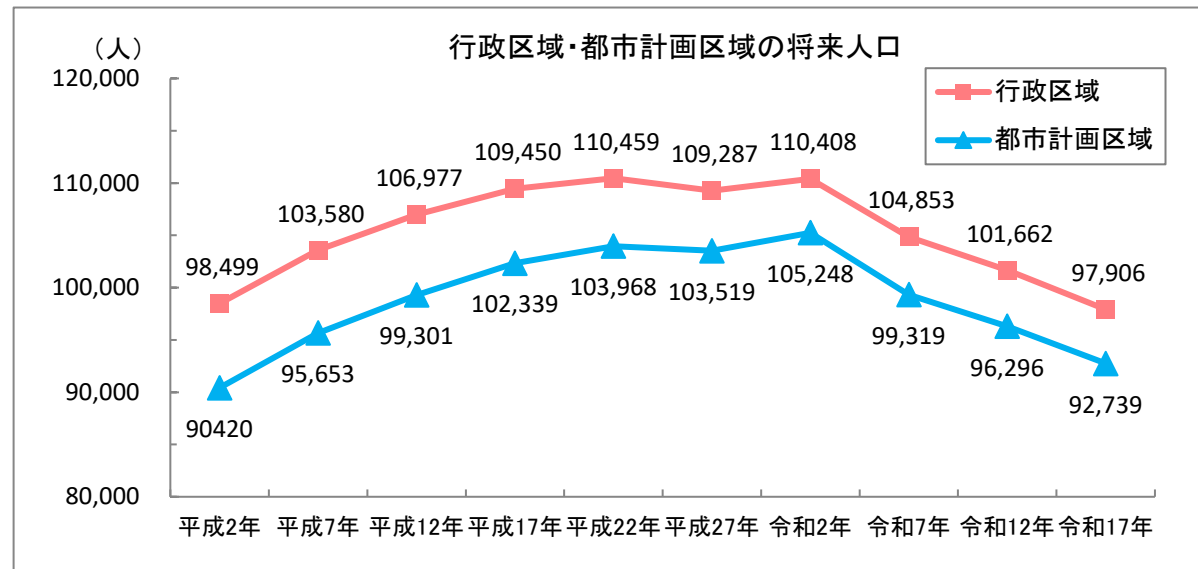


出典：国勢調査（令和2年）

2. 将来人口

	行政区域	都市計画区域
平成2年	98,499	90,420
平成7年	103,580	95,653
平成12年	106,977	99,301
平成17年	109,450	102,339
平成22年	110,459	103,968
平成27年	109,287	103,519
令和2年	110,408	105,248
令和7年	104,853	99,319
令和12年	101,662	96,296
令和17年	97,906	92,739

出典：国勢調査、
国立社会保障・人口問題研究所



出典：国勢調査、
国立社会保障・人口問題研究所

3. 土地利用別面積

(単位：ha)

市街地区分	自然的土地利用							都市的土地利用										合計	可住地	非可住地
	農地			山林	水面	その他の自然地	小計	宅地				公共・公益用地	道路用地	交通施設用地	公的施設用地	その他の空地	小計			
	田	畑	小計					住宅用地	商業用地	工業用地	小計									
市区	116.5	71.7	188.2	19.1	29.2	39.1	275.6	792.2	204.5	522.9	1,519.6	309.8	456.7	32.2	0.0	131.1	2,449.4	2,725.0	1,130.6	1,594.4
市街化調整区	3,636.8	275.5	3,912.3	1,889.5	123.1	277.8	6,202.7	350.2	57.0	104.2	511.4	201.6	759.3	0.0	0.0	69.0	1,541.3	7,744.0	6,221.0	1,523.0
都市計画区	3,753.3	347.2	4,100.5	1,908.6	152.3	316.9	6,478.3	1,142.4	261.5	627.1	2,031.0	511.4	1,216.0	32.2	0.0	200.1	3,990.7	10,469.0	7,351.6	3,117.4

※小数点第2桁目を四捨五入

C0302 土地利用現況

小地域コード	地域識別番号	秘匿処理	秘匿優先情報	合算地域	市区町村コード	市区町村名	大字・町名	字・丁目名	田	畑	山林	水面	その他の自然	住宅用地	商業用地	工業用地	農林漁業施設用地	公益施設用地	道路用地	交通施設用地	公共空地	その他の公的施設用地	その他の空地①	その他の空地②	その他の空地③	その他の空地④	不明	低未利用土地		
small_area_code	area_id_no	secret1	secret2	secret3	city_code	city_name	town_name1	town_name2	lui_201	lui_202	lui_203	lui_204	lui_205	lui_211	lui_212	lui_213	lui_219	lui_214	lui_215	lui_216	lui_217	lui_218	lui_220	lui_221	lui_222	lui_223	lui_231	lui_253		
1721000101	2			0	17210	白山市	茶屋一丁目		0.0	259.3	0.0	121.4	0.0	21280.5	5487.7	451.1	0.0	300.4	9652.8	4291.2	1.5	0.0	0.0	0.0	0.0	1207.9	0.0	244.4		
1721000102	2			0	17210	白山市	茶屋二丁目		1460.2	1.5	0.0	112.0	0.0	2384.1	6451.1	0.0	0.0	5093.5	12592.8	0.0	1597.0	0.0	0.0	0.0	0.0	0.0	1969.4	2073.2	0.0	0.0
1721000200	2			0	17210	白山市	安田町		0.0	0.0	0.0	111.8	0.0	9923.1	1181.6	0.0	0.0	1100.4	2938.4	0.0	0.0	0.0	0.0	0.0	0.0	0.0	859.9	204.0	0.0	0.0
1721000300	2			0	17210	白山市	中町		0.0	0.0	0.0	75.3	0.0	4100.6	9903.6	0.0	0.0	2011.8	6206.4	0.0	0.0	0.0	0.0	0.0	0.0	0.0	1801.3	0.0	0.0	96.1
1721000400	2			0	17210	白山市	鍛冶町		0.0	0.0	0.0	13.0	0.0	11710.2	959.4	161.0	0.0	0.0	2086.9	0.0	0.0	0.0	0.0	0.0	0.0	0.0	4207.4	185.8	0.0	386.2
1721000501	2			0	17210	白山市	博労一丁目		0.0	369.0	0.0	869.6	0.0	14396.8	638.5	430.4	0.0	0.0	146.3	4298.1	0.0	0.0	0.0	0.0	0.0	0.0	911.1	392.0	0.0	0.0
1721000502	2			0	17210	白山市	博労二丁目		0.0	543.1	0.0	245.4	0.0	12723.5	755.2	0.0	0.0	0.0	5099.4	6892.3	0.0	2691.3	0.0	0.0	0.0	0.0	846.9	596.9	0.0	0.0
1721000503	2			0	17210	白山市	博労三丁目		4578.9	484.8	0.0	0.0	0.0	5602.3	5918.5	0.0	0.0	1647.6	5949.3	0.0	0.0	0.0	0.0	0.0	0.0	0.0	1176.6	31.0	0.0	0.0
1721000601	2			0	17210	白山市	馬場一丁目		0.0	568.7	0.0	749.4	0.0	18991.7	363.8	3508.7	0.0	0.0	3182.8	6961.9	0.0	0.0	0.0	0.0	0.0	0.0	1259.1	930.0	0.0	281.8
1721000602	2			0	17210	白山市	馬場二丁目		3008.5	1402.1	0.0	469.6	0.0	24186.8	3222.2	0.0	0.0	8101.9	13862.6	0.0	0.0	0.0	0.0	0.0	0.0	0.0	1127.9	540.6	0.0	0.0
1721000700	2			0	17210	白山市	横町		0.0	376.9	0.0	0.0	0.0	13978.7	2747.5	0.0	0.0	3413.3	5198.0	5110.5	1809.5	0.0	0.0	0.0	0.0	0.0	1339.5	791.2	0.0	71.2
1721000800	2			0	17210	白山市	西新町		0.0	0.0	0.0	431.5	0.0	20243.3	10237.6	5079.6	0.0	0.0	22374.8	12720.5	5839.0	0.0	0.0	0.0	0.0	0.0	4984.4	1166.5	0.0	5739.4
1721000900	2			0	17210	白山市	辰巳町		0.0	0.0	0.0	0.0	0.0	8278.3	3433.4	0.0	0.0	2522.0	3454.3	0.0	0.0	0.0	0.0	0.0	0.0	0.0	2531.3	1164.4	0.0	950.2
1721001001	2			0	17210	白山市	末広一丁目		0.0	0.0	0.0	181.3	0.0	24659.7	2520.4	663.1	0.0	0.0	23093.5	11015.9	0.0	0.0	0.0	0.0	0.0	0.0	2432.2	954.9	0.0	144.0
1721001002	2			0	17210	白山市	末広二丁目		3270.3	0.0	0.0	719.5	0.0	15851.6	575.2	0.0	0.0	23693.6	10606.7	0.0	0.0	0.0	0.0	0.0	0.0	0.0	345.1	520.9	0.0	0.0
1721001100	2			0	17210	白山市	石岡新町		0.0	2268.9	0.0	230.2	18.4	65461.3	5743.0	498.6	0.0	0.0	10684.3	18924.3	0.0	0.0	0.0	0.0	0.0	0.0	2448.9	850.4	0.0	1137.9
1721001200	2			0	17210	白山市	八日市町		0.0	0.0	0.0	0.0	0.0	3985.2	1298.1	0.0	0.0	0.0	121.3	1917.6	0.0	0.0	0.0	0.0	0.0	0.0	160.4	9.9	0.0	193.9
1721001300	2			0	17210	白山市	四日市町		0.0	0.0	0.0	78.3	0.0	4035.9	521.5	0.0	0.0	1254.9	2466.4	0.0	0.0	0.0	0.0	0.0	0.0	0.0	129.3	95.0	0.0	109.5
1721001400	2			0	17210	白山市	石岡町		0.0	0.0	0.0	0.0	0.0	5701.1	807.6	0.0	0.0	0.0	16.4	976.3	0.0	0.0	0.0	0.0	0.0	0.0	129.2	0.0	0.0	0.0
1721001501	2			0	17210	白山市	布市一丁目		1551.8	1102.8	0.0	653.8	0.0	25586.7	10293.6	0.0	0.0	0.0	3066.8	9361.1	0.0	0.0	0.0	0.0	0.0	0.0	1406.4	186.0	0.0	598.7
1721001502	2			0	17210	白山市	布市二丁目		4341.9	1271.1	0.0	395.9	0.0	25415.3	4473.4	0.0	0.0	0.0	206.7	10455.2	0.0	11352.9	0.0	0.0	0.0	0.0	512.3	1304.7	0.0	0.0
1721001600	2			0	17210	白山市	東一丁目		0.0	184.0	0.0	438.3	0.0	5146.3	876.3	0.0	0.0	814.5	1549.3	0.0	0.0	0.0	0.0	0.0	0.0	0.0	357.3	369.4	0.0	0.0
1721001700	2			0	17210	白山市	東二丁目		0.0	0.0	0.0	0.0	0.0	16791.5	723.8	0.0	0.0	25.8	2987.1	0.0	230.7	0.0	0.0	0.0	0.0	0.0	812.1	768.4	0.0	142.4
1721001800	2			0	17210	白山市	東三丁目		0.0	0.0	0.0	171.7	0.0	4314.9	2029.3	0.0	0.0	0.0	24.1	2575.9	0.0	0.0	0.0	0.0	0.0	0.0	817.7	54.0	0.0	0.0
1721001900	2			0	17210	白山市	東八ツ矢区		8590.7	4231.8	0.0	1498.3	65.8	8842.3	4572.1	0.0	0.0	0.0	1537.0	32670.8	17601.1	723.4	0.0	0.0	0.0	0.0	6007.7	1432.7	0.0	745.8
1721002000	2			0	17210	白山市	西八ツ矢区		3463.7	346.2	0.0	516.9	0.0	24622.9	439.0	0.0	0.0	0.0	4852.5	9481.8	3907.4	351.9	0.0	0.0	0.0	0.0	3195.2	445.0	0.0	82.0
1721002100	2			0	17210	白山市	南八ツ矢区		2987.4	3834.6	0.0	858.1	0.0	64087.9	8303.8	3805.7	0.0	0.0	8480.8	23935.1	0.0	159.8	0.0	0.0	0.0	0.0	5583.5	3702.7	0.0	582.5
1721002200	2			0	17210	白山市	八ツ矢新町		0.0	365.7	0.0	352.0	467.9	23171.8	0.0	0.0	0.0	253.0	9070.6	4478.0	373.8	0.0	0.0	0.0	0.0	0.0	2681.8	2207.0	0.0	0.0
1721002300	2			0	17210	白山市	新田町		27192.2	6090.0	0.0	5157.0	1406.3	103699.9	15195.2	120601.1	0.0	0.0	17881.5	44322.4	19466.9	581.3	0.0	0.0	0.0	0.0	972.3	4302.7	0.0	2649.2
1721002400	2			0	17210	白山市	野町		0.0	0.0	0.0	0.0	0.0	3573.9	0.0	0.0	0.0	7023.9	3393.8	0.0	0.0	0.0	0.0	0.0	0.0	0.0	1523.8	51.4	0.0	249.4
1721002500	2			0	17210	白山市	古城町		0.0	0.0	0.0	0.0	0.0	2377.2	304.6	0.0	0.0	0.0	15420.7	7300.3	0.0	0.0	0.0	0.0	0.0	0.0	324.5	0.0	0.0	58.5
1721002600	2			0	17210	白山市	駅前区		0.0	0.0	0.0	0.0	0.0	2841.3	6412.6	0.0	0.0	0.0	7461.5	13939.7	10350.7	2128.6	0.0	0.0	0.0	0.0	1750.2	0.0	0.0	0.0
1721002700	2			0	17210	白山市	東新町		0.0	0.0	0.0	0.0	0.0	3524.1	2074.8	0.0	0.0	0.0	556.4	1737.9	0.0	0.0	0.0	0.0	0.0	0.0	1396.3	237.7	0.0	112.8
1721002800	2			0	17210	白山市	旭町		0.0	16.3	0.0	966.6	1157.0	15556.3	2595.8	0.0	0.0	1736.7	8782.1	18121.4	2285.2	0.0	0.0	0.0	0.0	0.0	3400.0	170.1	0.0	194.6
17210029100	2			0	17210	白山市	榎木町		0.0	0.0	0.0	601.7	0.0	4443.3	677.6	45677.3	0.0	0.0	428.8	4172.3	3375.3	46.2	0.0	0.0	0.0	0.0	0.0	9497.8	0.0	2.7
17210029200	2			0	17210	白山市	榎木二丁目		5387.3	7510.6	0.0	3003.0	0.0	109820.0	8378.9	224.2	0.0	5361.6	63713.4	1867.7	1538.8	0.0	0.0	0.0	0.0	0.0	3615.5	3352.5	0.0	2649.2
1721003100	2			0	17210	白山市	倉光一丁目		4281.7	7080.2	0.0	576.9	946.0	281.0	5061.3	20813.8	0.0	0.0	24307.8	32854.1	0.0	0.0	0.0	0.0	0.0	0.0	1371.2	568.5	0.0	82.8
1721003102	2			0	17210	白山市	倉光二丁目		0.0	0.0	0.0	685.5	0.0	178.9	6.4	0.0	0.0	37016.2	13914.2	0.0	0.0	0.0	0.0	0.0	0.0	0.0	326.5	0.0	0.0	0.0
1721003103	2			0	17210	白山市	倉光三丁目		14813.0	2673.7	0.0	554.8	0.0	0.0	2.0	0.0	0.0	64901.7	18539.9	0.0	0.0	0.0	0.0	0.0	0.0	0.0	0.0	0.0	0.0	0.0
1721003104	2			0	17210	白山市	倉光四丁目		0.0	0.0	0.0	96.8	0.0	0.0	40917.7	0.0	0.0	119131.6	32558.2	0.0	492.1	0.0	0.0	0.0	0.0	0.0	16886.3	0.0	0.0	0.0
1721003105	2			0	17210	白山市	倉光五丁目		0.0	166.7	0.0	69.5	0.0	21493.0	901.2	0.0	0.0	1284.1	8537.1	0.0	1461.7	0.0	0.0	0.0	0.0	0.0	1052.9	0.0	0.0	0.0
1721003106	2			0	17210	白山市	倉光六丁目		0.0	0.0	0.0	0.0	0.0	11903.3	1448.7	0.0	774.2	2419.4	8442.7	0.0	0.0	0.0	0.0	0.0	0.0	0.0	2424.2	930.0	0.0	0.0
1721003107	2			0	17210	白山市	倉光七丁目		3020.4	687.7	0.0	770.8	0.0	29646.2	989.8	613.9	0.0	3551.8	13314.1	0.0	0.0	0.0	0.0	0.0	0.0	0.0	499.8	862.6	0.0	0.0
1721003108	2			0	17210	白山市	倉光八丁目		2639.1	219.3	0.0	51.0	0.0	29623.8	2453.3	0.0														

4. 建物用途別棟数

棟数(棟)

	合計 (件)	業務 施設	商業 施設	宿泊 施設	娯楽 施設	商業系 用途複合 施設	住宅	共同 住宅	店舗併用 (共同) 住宅	作業所 併用共同 住宅	官公庁 施設	文教厚生 施設(A)	文教厚生 施設(B)	運輸倉庫 施設	重工業 施設	軽工業 施設	サービス 工業施設	家内工業 施設	危険物 貯蔵・処理 施設	農林漁業 施設	その他
市街化区域	52,872	1,098	1,019	121	63	0	40,476	1,128	2,629	253	200	179	1,510	409	274	2,168	1,004	24	113	50	154
市街化調整区域	22,024	654	161	2	1	0	17,282	75	1,099	140	86	82	636	134	47	484	396	47	36	471	191
都市計画区域	74,896	1,752	1,180	123	64	0	57,758	1,203	3,728	393	286	261	2,146	543	321	2,652	1,400	71	149	521	345

5. 交通の状況

路線名	観測地点名	12時間交通量（台）			平成27年		備考 (基本区間番号)
		平成17年	平成22年	平成27年	大型車 混入率	混雑度	
					(%)		
北陸自動車道	白山IC～徳光SIC	23,719	24,399	26,278	20.6	0.50	17110800050
北陸自動車道	徳光SIC～美川IC	23,761	24,679	26,421	20.6	0.51	17110800060
北陸自動車道	美川IC～小松IC	22,474	23,244	24,927	21.5	0.51	17110800070
一般国道8号	白山市田中町	47,083	37,626	42,458	11.8	1.30	17300080290
一般国道8号	白山市田中町	47,083	37,626	42,458	11.8	1.64	17300080310
一般国道8号	白山市宮丸町	39,786	37,229	36,784	15.3	1.59	17300080320
一般国道8号	白山市宮丸町	39,786	37,229	36,784	15.3	1.59	17300080330
一般国道8号	白山市宮丸町	39,786	37,229	36,784	15.3	1.59	17300080340
一般国道8号	白山市宮丸町	39,786	37,229	36,784	15.3	1.59	17300080350
一般国道8号	白山市宮丸町	39,786	37,229	36,784	15.3	1.70	17300080360
一般国道8号	白山市宮丸町	37,580	37,229	36,784	15.3	1.51	17300080370
一般国道8号	白山市宮丸町	37,580	37,229	36,784	15.3	1.51	17300080380
一般国道8号	白山市宮丸町	37,580	37,229	36,784	15.3	1.51	17300080390
一般国道8号		32,390	32,087	31,703	17.3	1.28	17300080400
一般国道8号		32,390	32,087	31,703	17.3	1.28	17300080410
一般国道8号		32,390	32,087	31,703	17.3	0.96	17300080420
一般国道157号	白山市橋爪町	11,966	11,881	16,603	9.8	0.73	17301570120
一般国道157号	白山市橋爪町	11,966	11,881	16,603	9.8	0.73	17301570130
一般国道157号	白山市橋爪町	11,966	11,881	16,603	9.8	1.28	17301570170
一般国道157号		11,688	11,605	16,217	11.9	1.84	17301570180
一般国道157号		11,688	11,605	16,217	11.9	1.75	17301570200
一般国道157号		11,688	11,605	16,217	11.9	1.75	17301570210
一般国道157号		11,688	11,605	16,217	11.9	1.75	17301570220
一般国道157号		9,509	9,441	13,193	17.2	1.40	17301570230
一般国道157号		9,509	9,441	13,193	17.2	1.42	17301570250
一般国道157号		9,509	9,441	13,193	17.2	1.42	17301570260
一般国道157号		9,509	9,441	13,193	17.2	1.32	17301570270
一般国道157号	白山市中島町	7,802	6,396	6,632	12.9	0.67	17301570280

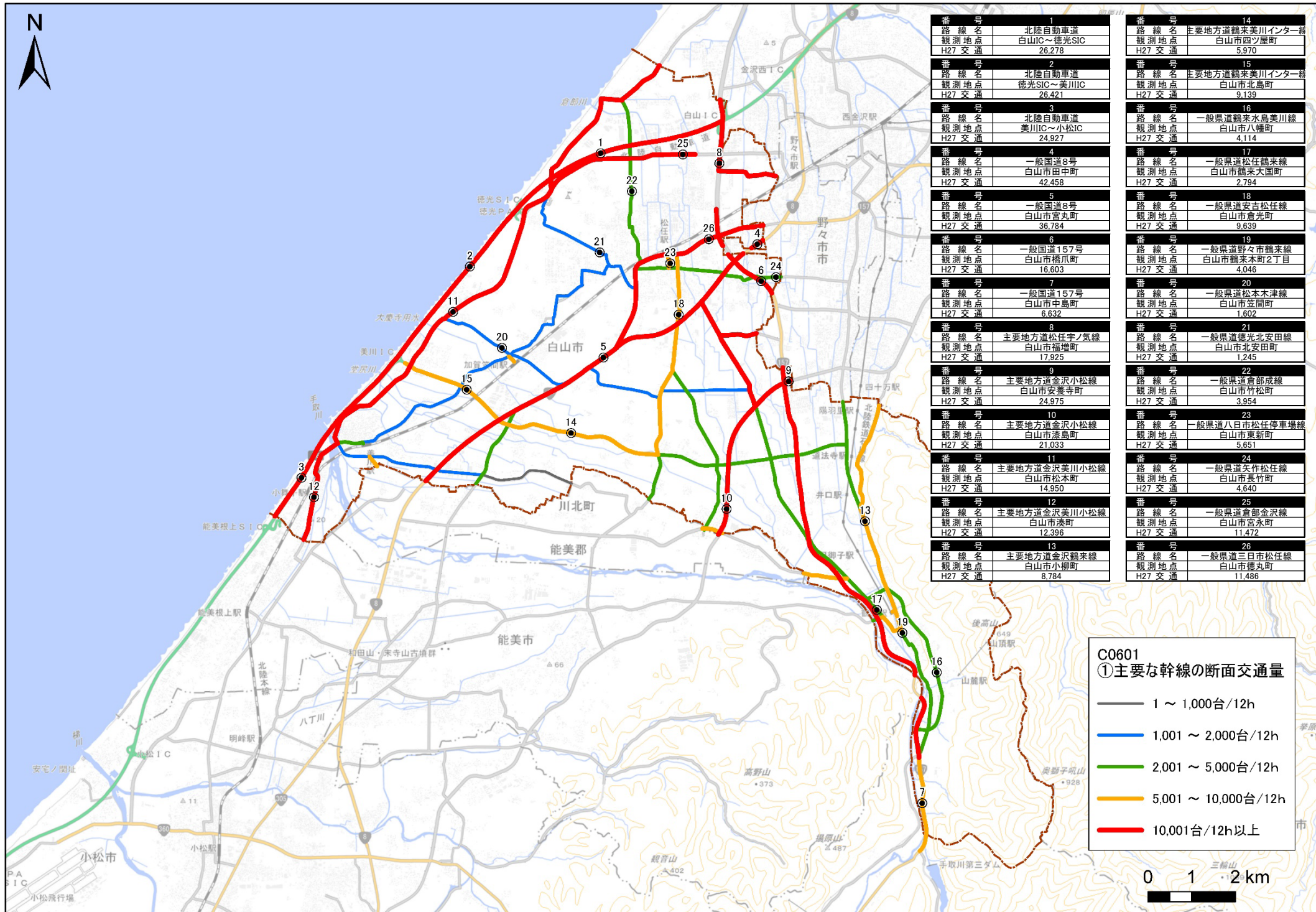
路線名	観測地点名	12時間交通量（台）			平成27年		備考 (基本区間番号)
		平成17年	平成22年	平成27年	大型車 混入率	混雑度	
					(%)		
主要地方道小松鶴来線	能美市三ッ口町	3,804	3,807	3,635	6.5	0.52	17400040130
主要地方道松任宇ノ気線		8,791	9,518	10,663	6.5	1.34	17400080010
主要地方道松任宇ノ気線		8,791	9,518	10,663	6.5	1.34	17400080020
主要地方道松任宇ノ気線		8,791	9,518	10,663	6.5	1.21	17400080030
主要地方道松任宇ノ気線		-	-	10,663	6.5	0.75	17400080300
主要地方道松任宇ノ気線		-	-	10,663	6.5	0.75	17400080320
主要地方道松任宇ノ気線	白山市福増町	-	-	17,925	14.0	1.40	17400080330
主要地方道松任宇ノ気線	白山市福増町	-	-	17,925	14.0	1.20	17400080340
主要地方道松任宇ノ気線	金沢市福増町	-	-	22,596	12.4	1.20	17400080400
主要地方道松任宇ノ気線	金沢市福増町	-	-	22,596	12.4	1.35	17400080350
主要地方道金沢小松線	野々市市上林3丁目	21,144	23,088	22,839	10.3	0.91	17400220150
主要地方道金沢小松線	白山市安養寺町	21,071	23,138	24,975	10.3	1.25	17400220160
主要地方道金沢小松線	白山市漆島町	15,481	14,490	21,033	8.1	0.90	17400220170
主要地方道金沢小松線	白山市漆島町	15,481	14,490	21,033	8.1	0.90	17400220180
主要地方道金沢小松線	白山市漆島町	15,481	14,490	21,033	8.1	0.90	17400220190
主要地方道金沢小松線		2,314	2,232	2,259	5.9	0.31	17400220380
主要地方道金沢小松線		2,314	2,232	2,259	5.9	0.31	17400220390
主要地方道金沢小松線		2,314	2,232	2,259	5.9	0.31	17400220400
主要地方道金沢小松線		2,314	2,232	2,259	5.9	0.31	17400220410
主要地方道金沢小松線		2,314	2,232	2,259	5.9	0.31	17400220420
主要地方道金沢美川小松線	白山市松本町	16,427	15,835	14,950	22.9	1.53	17400250130
主要地方道金沢美川小松線	白山市松本町	16,427	15,835	14,950	22.9	1.53	17400250140
主要地方道金沢美川小松線	白山市松本町	16,427	15,835	14,950	22.9	1.53	17400250150
主要地方道金沢美川小松線	白山市松本町	16,427	15,835	14,950	22.9	1.53	17400250160
主要地方道金沢美川小松線	白山市松本町	16,427	15,835	14,950	22.9	1.53	17400250170
主要地方道金沢美川小松線	白山市松本町	16,427	15,835	14,950	22.9	1.53	17400250180
主要地方道金沢美川小松線	白山市松本町	16,427	15,835	14,950	22.9	1.53	17400250190
主要地方道金沢美川小松線	白山市湊町	13,258	12,114	12,396	13.6	1.31	17400250200
主要地方道金沢美川小松線	白山市湊町	13,258	12,114	12,396	13.6	1.31	17400250210

路線名	観測地点名	12時間交通量（台）			平成27年		備考 (基本区間番号)
		平成17年	平成22年	平成27年	大型車 混入率	混雑度	
					(%)		
主要地方道金沢鶴来線	白山市小柳町	8,930	9,040	8,784	2.5	0.73	17400450070
主要地方道金沢鶴来線	白山市小柳町	8,930	9,040	8,784	2.5	0.73	17400450080
主要地方道金沢鶴来線	白山市小柳町	8,930	9,040	8,784	2.5	0.73	17400450090
主要地方道金沢鶴来線	白山市小柳町	8,930	9,040	8,784	2.5	0.73	17400450100
主要地方道金沢鶴来線	白山市小柳町	8,930	9,040	8,784	2.5	0.73	17400450110
主要地方道金沢鶴来線	白山市小柳町	8,930	9,040	8,784	2.5	0.73	17400450120
主要地方道鶴来美川インター線		-	-	3,157	9.6	0.38	17400580130
主要地方道鶴来美川インター線		3,093	2,983	3,157	9.6	0.34	17400580030
主要地方道鶴来美川インター線	白山市四ツ屋町	2,894	6,006	5,970	9.1	0.85	17400580050
主要地方道鶴来美川インター線	白山市四ツ屋町	2,894	6,006	5,970	9.1	0.85	17400580060
主要地方道鶴来美川インター線	白山市北島町	8,469	9,030	9,139	18.6	0.99	17400580070
主要地方道鶴来美川インター線	白山市北島町	8,469	9,030	9,139	18.6	0.99	17400580080
主要地方道鶴来美川インター線	白山市北島町	8,469	9,030	9,139	18.6	0.99	17400580090
一般県道鶴来水島美川線	白山市八幡町	4,358	3,887	4,114	6.3	0.45	17601030010
一般県道鶴来水島美川線	白山市八幡町	4,358	3,887	4,114	6.3	0.45	17601030020
一般県道鶴来水島美川線	白山市八幡町	4,358	3,887	4,114	6.3	0.45	17601030030
一般県道鶴来水島美川線	白山市八幡町	4,358	3,887	4,114	6.3	0.45	17601030040
一般県道鶴来水島美川線	能美郡川北町字山田先出	11,532	12,231	7,138	12.7	0.73	17601030050
一般県道鶴来水島美川線	能美郡川北町字山田先出	11,532	12,231	7,138	12.7	0.73	17601030060
一般県道鶴来水島美川線	能美郡川北町字山田先出	11,532	12,231	7,138	12.7	0.83	17601030080
一般県道鶴来水島美川線	能美郡川北町字山田先出	11,532	12,231	7,138	12.7	0.83	17601030090
一般県道鶴来水島美川線	能美郡川北町字山田先出	11,532	12,231	7,138	12.7	0.83	17601030100
一般県道鶴来水島美川線	能美郡川北町土室	569	522	584	8.9	0.09	17601030140
一般県道鶴来水島美川線		1,448	1,396	1,365	14.6	0.18	17601030150
一般県道鶴来水島美川線		1,448	1,396	1,365	14.6	0.18	17601030160
一般県道鶴来水島美川線		-	1,396	1,365	14.6	0.18	17601030170
一般県道松任美川線		1,660	1,628	1,627	3.4	0.25	17601040010
一般県道松任美川線		1,660	1,628	1,627	3.4	0.25	17601040020
一般県道松任美川線		1,660	1,628	1,627	3.4	0.25	17601040030

路線名	観測地点名	12時間交通量（台）			平成27年		備考 (基本区間番号)
		平成17年	平成22年	平成27年	大型車 混入率	混雑度	
					(%)		
一般県道松任美川線		1,660	1,628	1,627	3.4	0.25	17601040040
一般県道松任美川線		1,660	1,628	1,627	3.4	0.25	17601040050
一般県道松任鶴来線	白山市鶴来大国町	3,377	3,158	2,794	7.5	0.30	17601050010
一般県道松任鶴来線	白山市鶴来大国町	3,377	3,158	2,794	7.5	0.30	17601050020
一般県道松任鶴来線	白山市鶴来大国町	3,377	3,158	2,794	7.5	0.30	17601050040
一般県道鶴来停車場線		6,460	6,335	6,814	4.4	1.05	17601210010
一般県道加賀笠間停車場線		4,932	4,837	5,145	6.5	0.64	17601220010
一般県道松任寺井線		3,884	3,809	4,013	15.9	0.64	17601570010
一般県道松任寺井線		3,884	3,809	4,013	15.9	0.64	17601570020
一般県道松任寺井線		3,884	3,809	4,013	15.9	0.64	17601570030
一般県道安吉松任線	白山市倉光町	8,806	8,893	9,639	5.7	0.96	17601740010
一般県道安吉松任線	白山市倉光町	8,806	8,893	9,639	5.7	0.96	17601740020
一般県道安吉松任線	白山市倉光町	8,806	8,893	9,639	5.7	0.96	17601740030
一般県道安吉松任線	白山市倉光町	8,806	8,893	9,639	5.7	0.96	17601740040
一般県道安吉松任線	白山市倉光町	8,806	8,893	9,639	5.7	0.96	17601740050
一般県道安吉松任線	白山市倉光町	8,806	8,893	9,639	5.7	0.96	17601740060
一般県道安吉松任線	白山市倉光町	8,806	8,893	9,639	5.7	0.96	17601740070
一般県道草深木呂場美川線	能美郡川北町字橘	7,928	7,170	6,191	13.6	0.78	17601760040
一般県道野々市鶴来線	白山市鶴来本町2丁目	-	3,872	4,046	6.6	0.57	17601790045
一般県道野々市鶴来線	白山市鶴来本町2丁目	4,957	3,872	4,046	6.6	0.57	17601790050
一般県道野々市鶴来線	白山市鶴来本町2丁目	4,957	3,872	4,046	6.6	0.57	17601790060
一般県道野々市鶴来線	白山市鶴来本町2丁目	4,957	3,872	4,046	6.6	0.43	17601790080
一般県道中町美川停車場線		2,931	2,913	3,088	4.3	0.71	17601830010
一般県道中町美川停車場線		2,931	2,913	3,088	4.3	0.71	17601830020
一般県道松本木津線	白山市笠間町	1,364	1,417	1,602	12.4	0.27	17601840010
一般県道松本木津線	白山市笠間町	1,364	1,417	1,602	12.4	0.27	17601840020
一般県道松本木津線	白山市笠間町	1,364	1,417	1,602	12.4	0.24	17601840040
一般県道松本木津線	白山市笠間町	1,364	1,417	1,602	12.4	0.20	17601840060
一般県道松本木津線	白山市笠間町	1,364	1,417	1,602	12.4	0.20	17601840070

路線名	観測地点名	12時間交通量（台）			平成27年		備考 (基本区間番号)
		平成17年	平成22年	平成27年	大型車 混入率	混雑度	
					(%)		
一般県道徳光北安田線	白山市北安田町	1,114	1,203	1,245	3.8	0.13	17601850010
一般県道倉部成線	白山市竹松町	4,570	3,967	3,954	7.5	1.14	17601860010
一般県道倉部成線	白山市竹松町	4,570	3,967	3,954	7.5	1.14	17601860020
一般県道八日市松任停車場線	白山市東新町	6,460	4,962	5,651	2.7	0.48	17601870010
一般県道八日市松任停車場線	白山市東新町	6,460	4,962	5,651	2.7	0.48	17601870020
一般県道三反田松任線		-	3,823	4,028	6.0	0.53	17601880020
一般県道三反田松任線		3,898	3,823	4,028	6.0	0.56	17601880030
一般県道三反田松任線		3,898	3,823	4,028	6.0	0.56	17601880040
一般県道三反田松任線		3,898	3,823	4,028	6.0	0.56	17601880050
一般県道額谷三浦線	野々市市藤平	13,620	12,817	12,921	3.7	1.58	17601890080
一般県道矢作松任線	白山市長竹町	5,459	5,369	4,640	2.8	0.68	17601900030
一般県道矢作松任線	白山市長竹町	5,459	5,369	4,640	2.8	0.68	17601900040
一般県道矢作松任線	白山市長竹町	5,459	5,369	4,640	2.8	0.68	17601900050
一般県道矢作松任線	白山市長竹町	5,459	5,369	4,640	2.8	0.68	17601900060
一般県道矢作松任線	白山市長竹町	5,459	5,369	4,640	2.8	0.68	17601900070
一般県道矢作松任線	白山市長竹町	5,459	5,369	4,640	2.8	0.68	17601900080
一般県道宮永横川町線	野々市市押野1丁目	9,811	21,911	22,365	5.8	3.18	17601940010
一般県道倉部金沢線	白山市宮永町	-	11,806	11,472	19.6	0.59	17601950010
一般県道倉部金沢線	白山市宮永町	-	11,806	11,472	19.6	0.56	17601950020
一般県道三日市松任線	白山市徳丸町	-	15,932	11,486	6.4	1.16	17602910015
一般県道三日市松任線	白山市徳丸町	14,831	15,932	11,486	6.4	1.16	17602910020
一般県道三日市松任線	白山市徳丸町	14,831	15,932	11,486	6.4	1.16	17602910040
一般県道三日市松任線	白山市徳丸町	14,831	15,932	11,486	6.4	1.16	17602910050
一般県道三日市松任線	白山市徳丸町	14,831	15,932	11,486	6.4	1.16	17602910060
一般県道三日市松任線	白山市徳丸町	14,831	15,932	11,486	6.4	1.16	17602910070
一般県道三日市松任線	白山市徳丸町	14,831	15,932	11,486	6.4	1.16	17602910080
一般県道三日市松任線	白山市徳丸町	14,831	15,932	11,486	6.4	1.16	17602910090
一般県道三日市松任線	白山市徳丸町	14,831	15,932	11,486	6.4	1.16	17602910100

出典：平成27年度全国道路・街路交通情勢調査



番号	1
路線名	北陸自動車道
観測地点	白山IC~徳光SIC
H27交通	26,278
番号	2
路線名	北陸自動車道
観測地点	徳光SIC~美川IC
H27交通	26,421
番号	3
路線名	北陸自動車道
観測地点	美川IC~小松IC
H27交通	24,927
番号	4
路線名	一般国道8号
観測地点	白山市田中町
H27交通	42,458
番号	5
路線名	一般国道8号
観測地点	白山市宮丸町
H27交通	36,784
番号	6
路線名	一般国道157号
観測地点	白山市橋爪町
H27交通	18,803
番号	7
路線名	一般国道157号
観測地点	白山市中島町
H27交通	6,632
番号	8
路線名	主要地方道松任宇ノ気線
観測地点	白山市福増町
H27交通	17,925
番号	9
路線名	主要地方道金沢小松線
観測地点	白山市安養寺町
H27交通	24,975
番号	10
路線名	主要地方道金沢小松線
観測地点	白山市漆島町
H27交通	21,033
番号	11
路線名	主要地方道金沢美川小松線
観測地点	白山市松本町
H27交通	14,950
番号	12
路線名	主要地方道金沢美川小松線
観測地点	白山市湊町
H27交通	12,396
番号	13
路線名	主要地方道金沢鶴来線
観測地点	白山市小柳町
H27交通	8,784

番号	14
路線名	主要地方道鶴来美川インター線
観測地点	白山市四ツ屋町
H27交通	5,970
番号	15
路線名	主要地方道鶴来美川インター線
観測地点	白山市北島町
H27交通	9,139
番号	16
路線名	一般県道鶴来水島美川線
観測地点	白山市八幡町
H27交通	4,114
番号	17
路線名	一般県道松任鶴来線
観測地点	白山市鶴来大町
H27交通	2,794
番号	18
路線名	一般県道安吉松任線
観測地点	白山市倉光町
H27交通	9,639
番号	19
路線名	一般県道野々市鶴来線
観測地点	白山市鶴来本町2丁目
H27交通	4,046
番号	20
路線名	一般県道松本木津線
観測地点	白山市笠間町
H27交通	1,602
番号	21
路線名	一般県道徳光北安田線
観測地点	白山市北安田町
H27交通	1,245
番号	22
路線名	一般県道倉部成線
観測地点	白山市竹松町
H27交通	3,954
番号	23
路線名	一般県道八日市松任停車場線
観測地点	白山市東新町
H27交通	5,651
番号	24
路線名	一般県道矢作松任線
観測地点	白山市長竹町
H27交通	4,640
番号	25
路線名	一般県道倉部金沢線
観測地点	白山市宮永町
H27交通	11,472
番号	26
路線名	一般県道三日市松任線
観測地点	白山市徳丸町
H27交通	11,486

C0601
①主要な幹線の断面交通量

- 1 ~ 1,000台/12h
- 1,001 ~ 2,000台/12h
- 2,001 ~ 5,000台/12h
- 5,001 ~ 10,000台/12h
- 10,001台/12h以上



白山市小地域位置図



1:25,000

0 500 1,000 1,500 2,000 m

- 国勢調査小地域
- 小地域番号
※17210を除くコードを表示
- 市街化区域
- 都市計画区域界
- 行政界