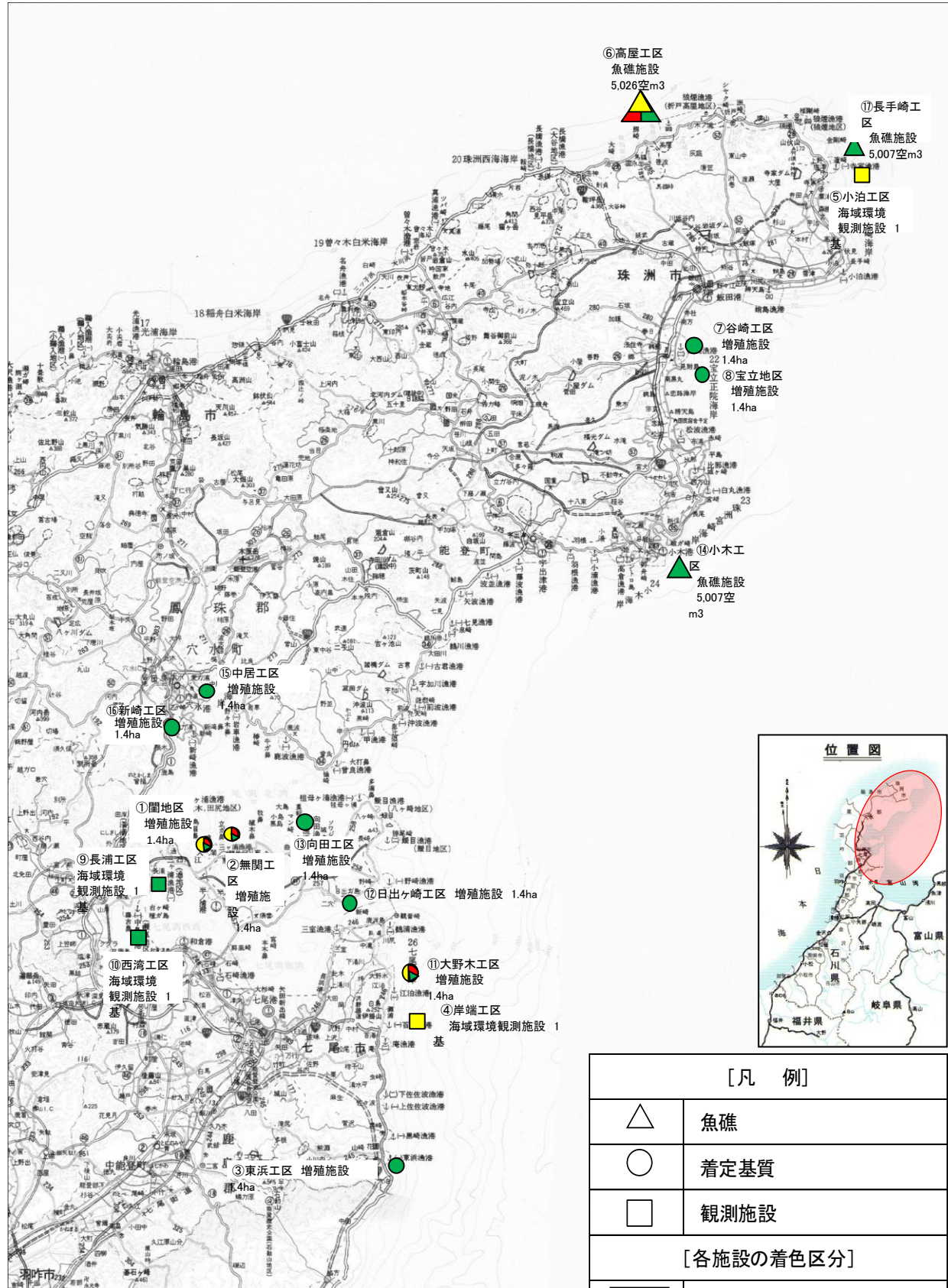


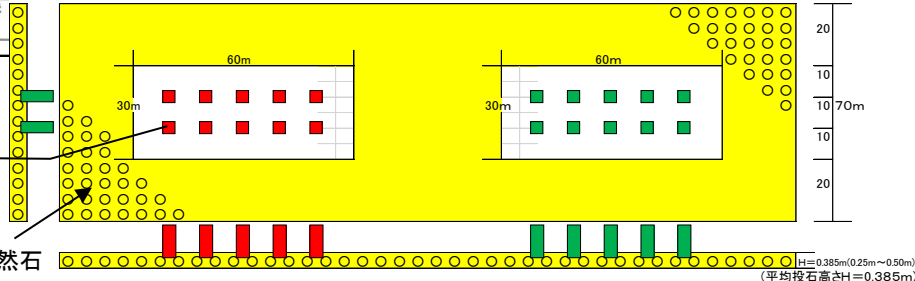
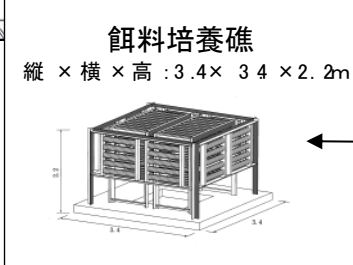
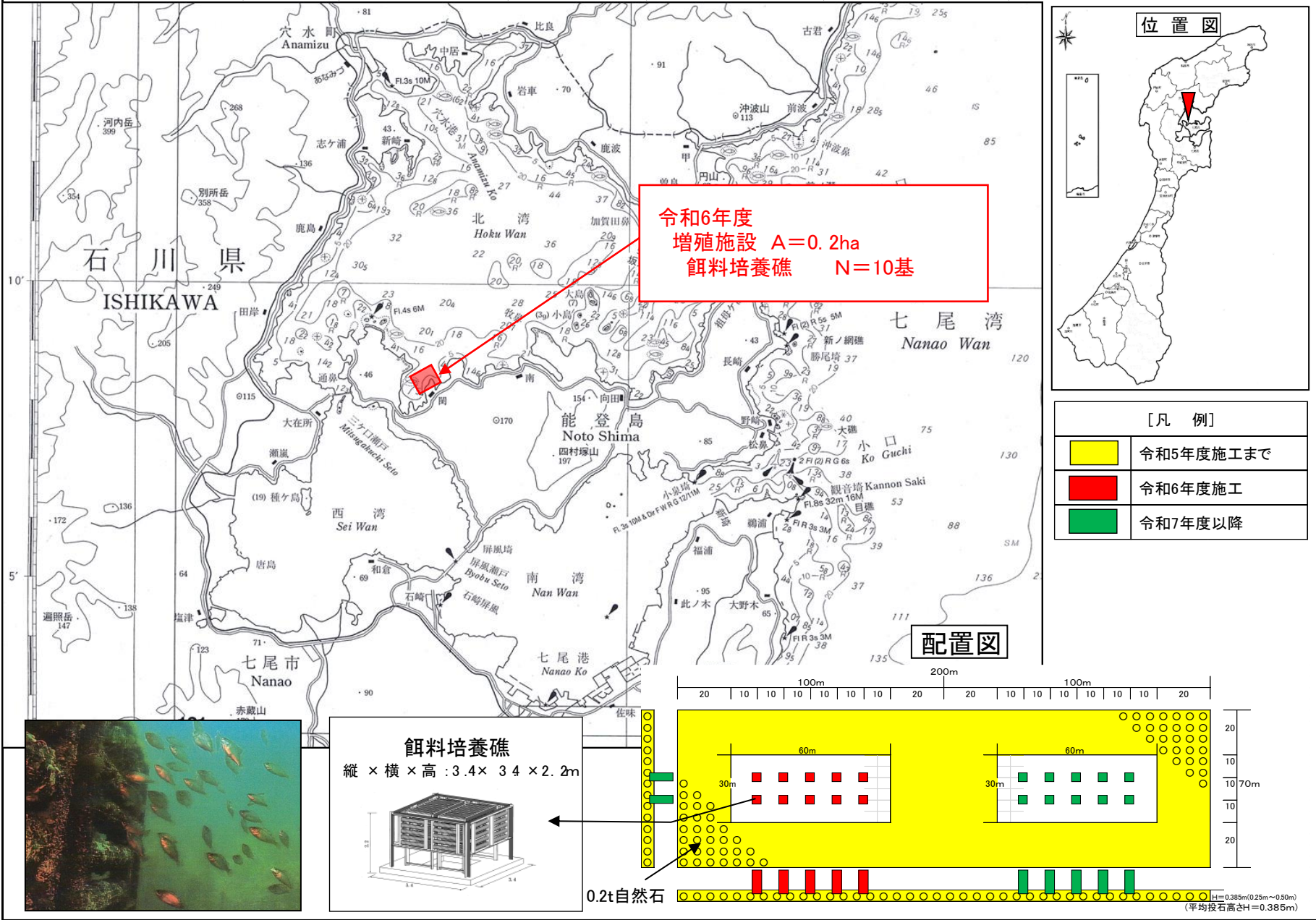
事業名	整備対象漁場名		能登・内浦地区 (一般)	関係市町村名	能登・内浦地区 (一般)
	事業主体名	管	石川県	珠洲市、能登町、穴水町、七尾市	対象水産動植物
魚礁施設 3箇所 増殖施設 10箇所 海域環境観測施設 4箇所	魚礁工 3箇所 餌料培養礁工・投石工 10箇所 自動海洋観測・バイ設置工 4箇所	事業全体	計画数量 (単位)	魚礁工 15,021空m <sup>3</sup> 餌料培養礁工・投石工 14,0ha 自動海洋観測・バイ設置 4基	マアジ、ブリ類、サバ類、ヒラメ、カレイ類、マガイ、クロダイ、その他



[凡例]	
	魚礁
	着定基質
	観測施設
[各施設の着色区分]	
	令和4年度施工分
	令和5年度の計画
	令和6年度以降の計画

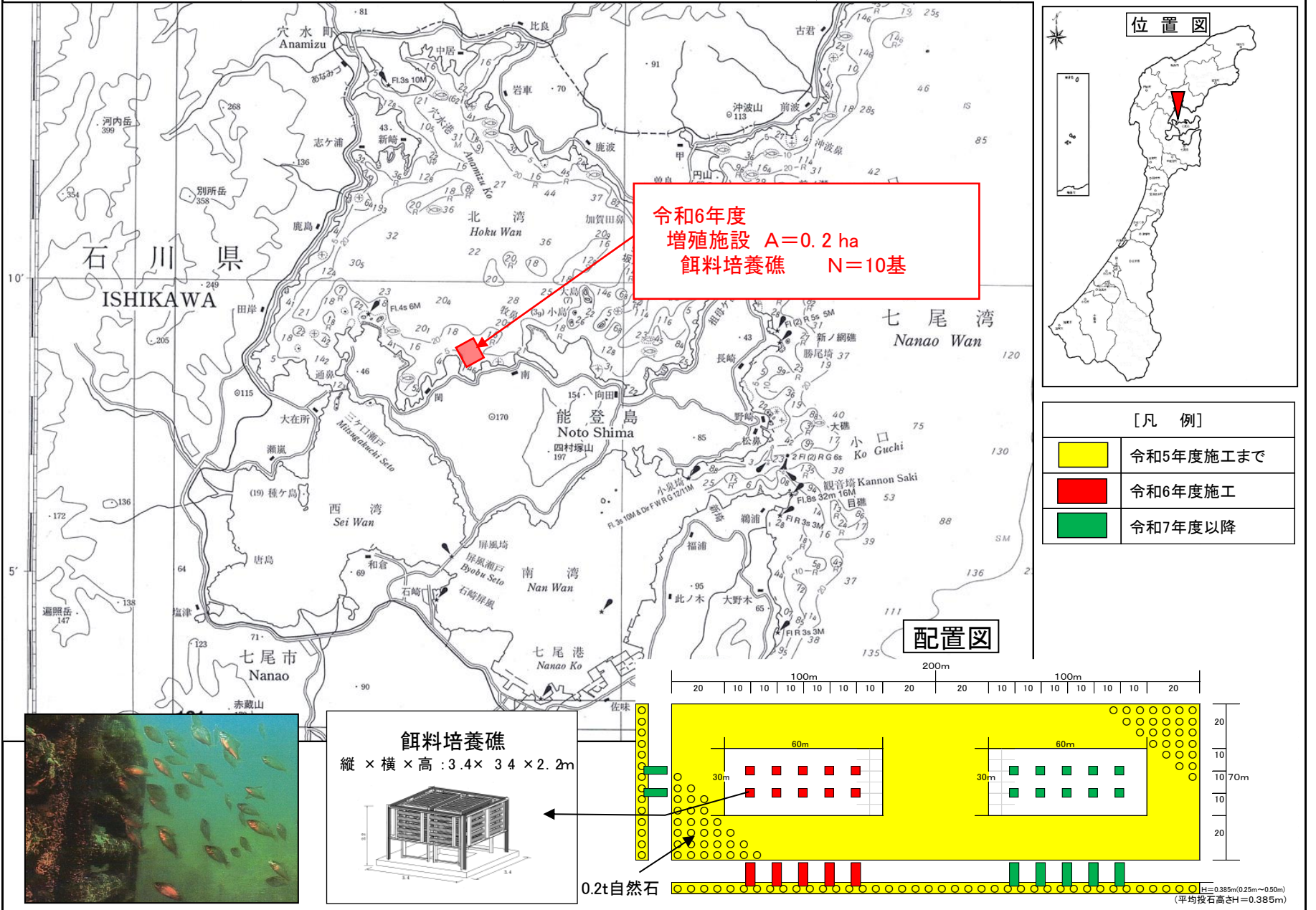
詳細位置図・配置図

水産環境整備事業	事業主体	地区名	漁場(工区)名	漁場開発面積	対象生物	事業施工場所
	石川県	能登・内浦	閨	1.4ha	クロダイ・マダイ	石川県七尾市能登島閨町地先



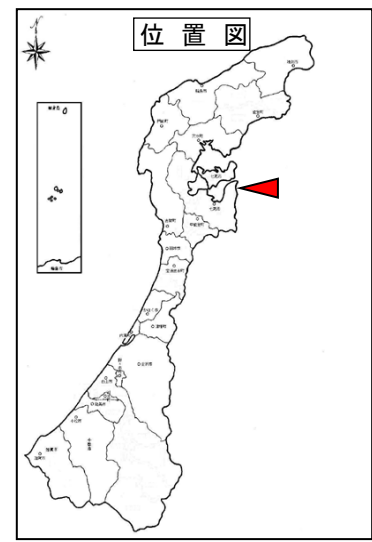
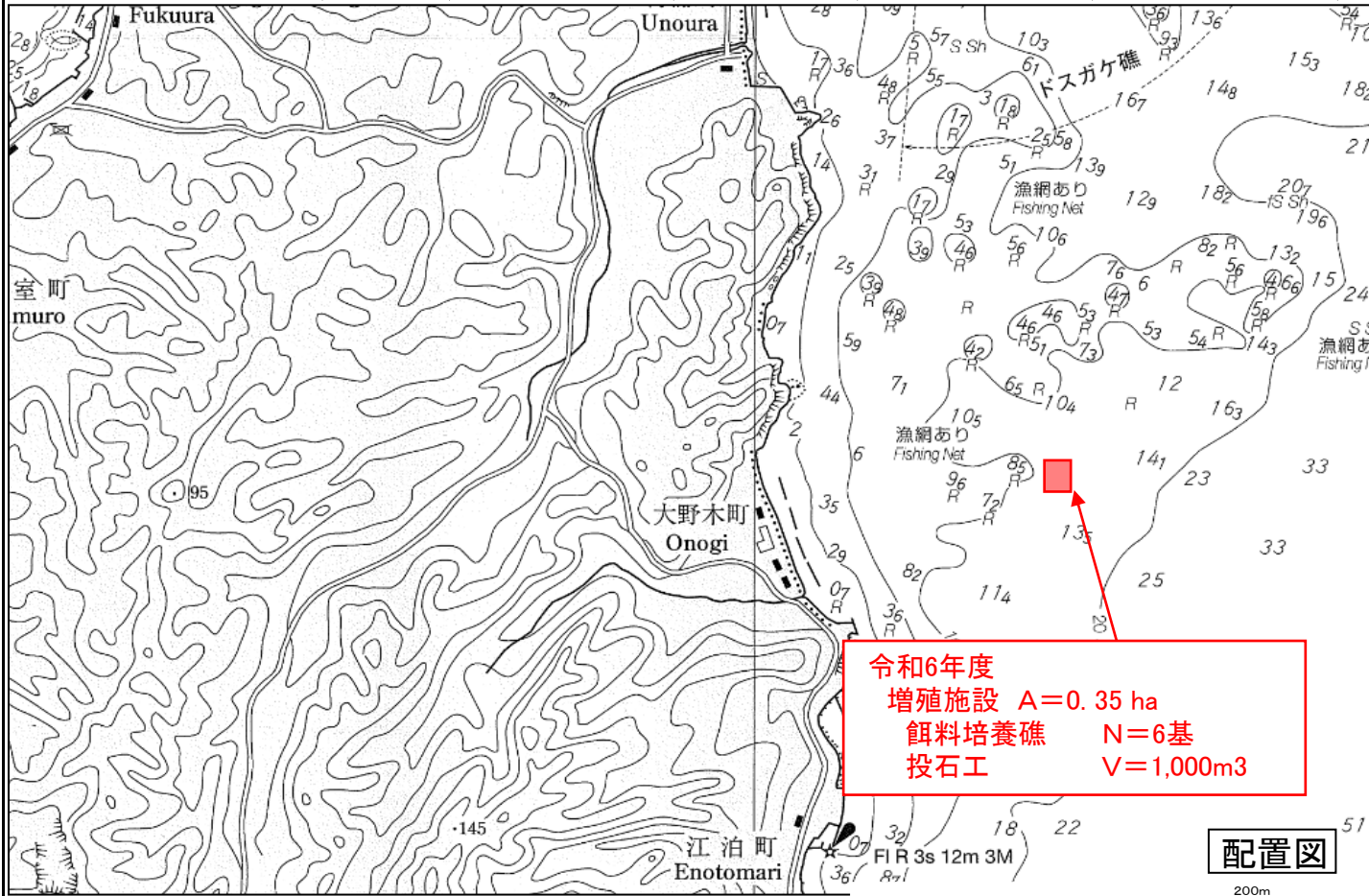
詳細位置図・配置図

水産環境整備事業	事業主体 石川県	地区名 能登・内浦	漁場(工区)名 無関	漁場開発面積 1.4ha	対象生物 クロダイ・マダイ	事業施工場所 石川県七尾市能登島無関町地先
----------	-------------	--------------	---------------	-----------------	------------------	--------------------------



詳細位置図・配置図

水産環境整備事業	事業主体 石川県	地区名 能登・内浦	漁場(工区)名 大野木	漁場開発面積 1.4ha	対象生物 クロダイ・マダイ	事業施工場所 石川県七尾市大野木町地先
----------	-------------	--------------	----------------	-----------------	------------------	------------------------



[凡例]

	令和5年度施工まで
	令和6年度施工
	令和7年度以降

令和6年度  
 増殖施設 A=0.35 ha  
 餌料培養礁 N=6基  
 投石工 V=1,000m<sup>3</sup>

配置図

