

七尾湾水温・クロフィル・溶存酸素情報

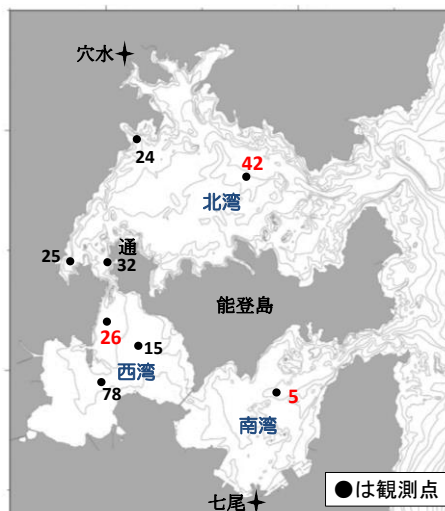
第109号
2025年1月24日発行

石川県水産総合センター 海洋資源部

連絡先 TEL 0768-62-1324 FAX 0768-62-4324

【概要】

- 1月21日に右図に示した位置（代表点：計8点）で観測を行いました。
- 水温は、湾全体（各湾平均値）において、過去5年平均との差は+0.1~+0.8℃でした。
- クロフィル濃度は、湾全体（各湾平均値）において、前月との差は+0.2~+2.8μg/L、過去5年平均との差は-0.6~+1.0μg/Lでした。
- 溶存酸素量は、湾全体（各湾平均値）において、前月との差は+0.3~+1.8mg/L、過去5年平均との差は-0.2~+0.9mg/Lでした。



(資料:観測結果)

① 水温 (℃)

	深度1m(表層)			深度5m			深度10m		
	今回	前月差	過去5年平均差	今回	前月差	過去5年平均差	今回	前月差	過去5年平均差
湾全体	10.7	-2.1	0.3	12.1	-1.1	0.8	12.7	-1.2	0.1
北湾	11.1	-3.2	-0.6	11.5	-2.7	-0.3	12.2	-2.0	0.2
西湾	10.8	-1.5	1.1	12.3	-0.7	1.0	12.9	-0.5	0.1
南湾	10.1	-1.6	0.3	12.5	0.2	1.6	12.9	-1.2	0.1

② クロフィル濃度(μg/L)

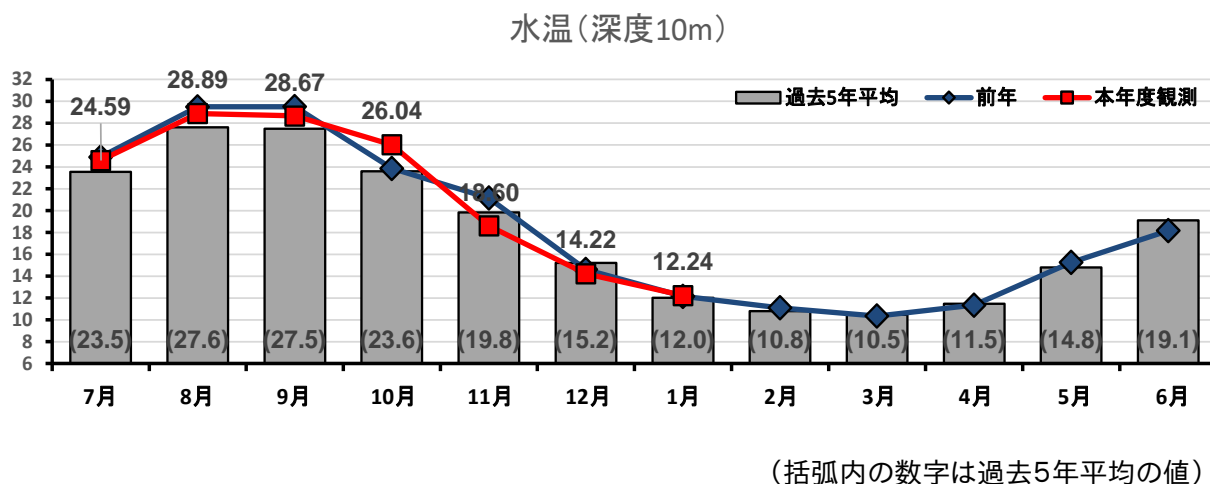
	深度1m(表層)			深度5m			深度10m		
	今回	前月差	過去5年平均差	今回	前月差	過去5年平均差	今回	前月差	過去5年平均差
湾全体	0.6	0.2	-0.6	3.4	2.8	1.0	1.7	1.2	0.0
北湾	0.7	0.5	-0.1	2.6	2.3	0.7	2.6	2.2	1.0
西湾	0.7	0.0	-0.8	3.0	2.3	0.5	1.4	1.1	-0.2
南湾	0.6	0.1	-0.9	4.7	3.8	1.8	1.2	0.3	-0.8

③ 溶存酸素量(mg/L)

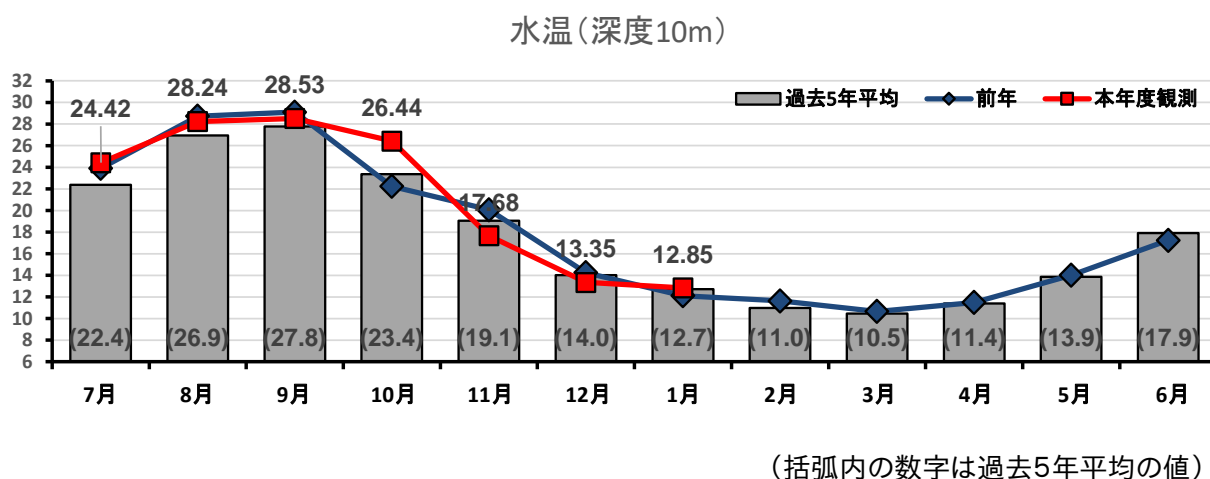
	深度1m(表層)			深度5m			深度10m		
	今回	前月差	過去5年平均差	今回	前月差	過去5年平均差	今回	前月差	過去5年平均差
湾全体	10.1	1.8	0.9	9.3	1.1	0.4	8.0	0.3	-0.2
北湾	9.6	1.8	1.0	9.4	1.6	0.9	8.3	0.5	-0.2
西湾	10.3	1.9	0.7	9.4	1.3	0.4	7.8	0.0	-0.3
南湾	10.4	1.8	1.0	9.0	0.5	-0.1	8.0	0.3	-0.2

(参考1) 湾別水温の月推移

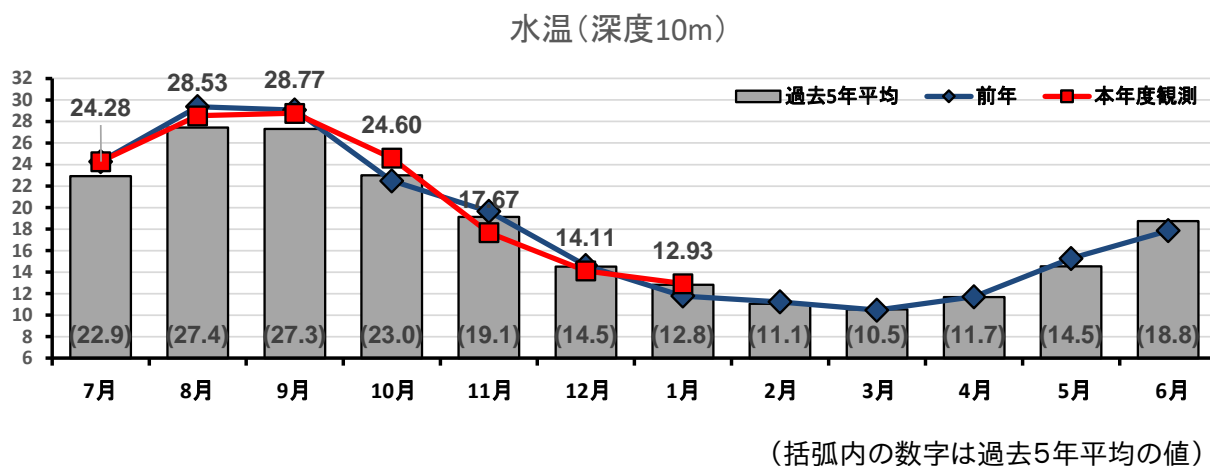
◎ 北湾水温の月推移



◎ 西湾水温の月推移

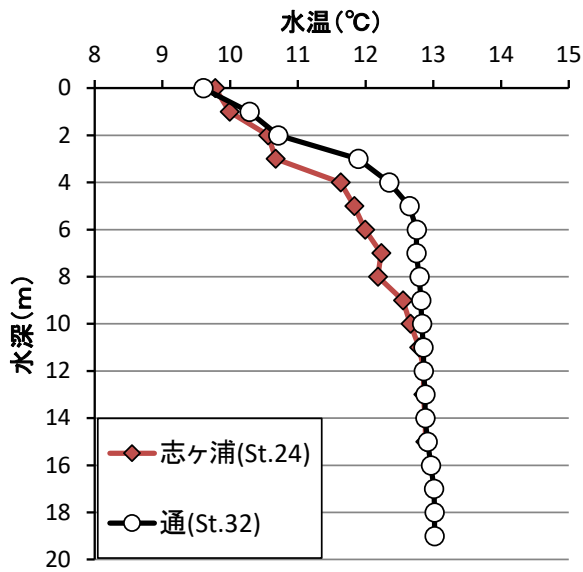


◎ 南湾水温の月推移



(参考2) 各養殖場における水温・クロロフィル濃度・溶存酸素量の鉛直分布(1月21日)

(通、志ヶ浦)



(長浦、塩津、小牧)

