

七尾湾水温・クロフィル・溶存酸素情報

第102号

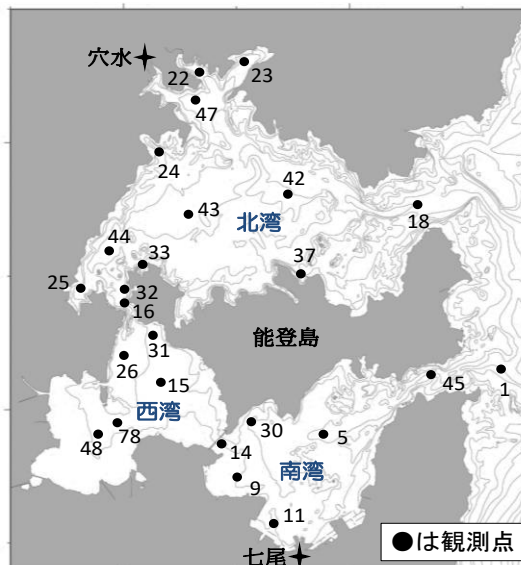
2024年6月14日発行

石川県水産総合センター 海洋資源部

連絡先 TEL 0768-62-1324 FAX 0768-62-4324

【概要】

- 6月11日に右図に示した位置で観測を行いました。
- 水温は、過去5年平均と比較して、深度1mでは高め、深度10mでは低めでした。
- クロフィル濃度は、過去5年平均と比較して、全湾・全深度において低めでした。
- 溶存酸素量は、前月と比較して、湾全体では全深度において低めでした。



(資料:観測結果)

① 水温 (°C)

	深度1m(表層)			深度5m			深度10m		
	今回	前月差	過去5年平均差	今回	前月差	過去5年平均差	今回	前月差	過去5年平均差
湾全体	22.8	5.4	1.7	19.9	3.8	-0.1	17.8	2.9	-1.3
北湾	22.6	6.2	1.9	19.5	3.4	-0.6	18.2	2.9	-1.4
西湾	22.4	4.5	1.0	19.9	4.2	0.2	17.2	3.2	-1.1
南湾	23.4	5.5	2.2	20.4	4.0	0.2	17.9	2.6	-1.3

② クロフィル濃度(μg/L)

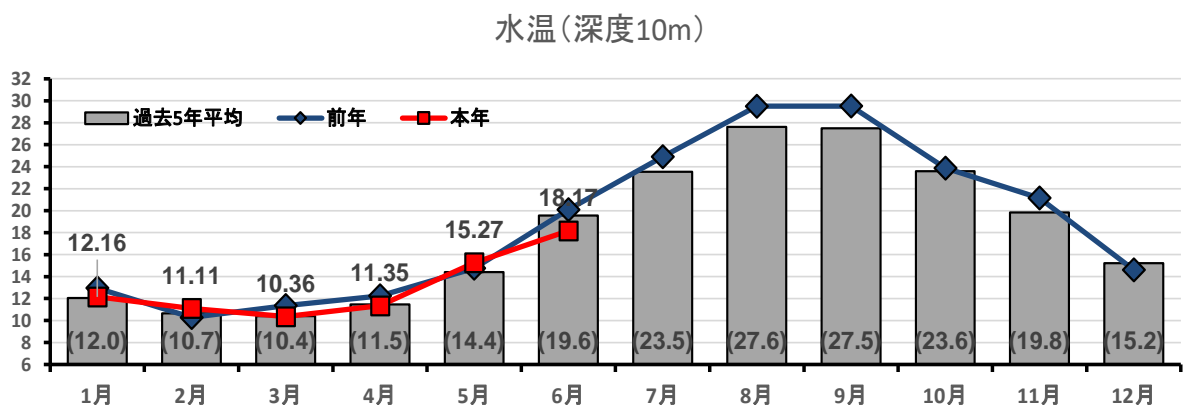
	深度1m(表層)			深度5m			深度10m		
	今回	前月差	過去5年平均差	今回	前月差	過去5年平均差	今回	前月差	過去5年平均差
湾全体	0.2	0.0	-0.4	0.5	0.3	-0.2	0.6	0.2	-0.3
北湾	0.0	0.0	-0.3	0.2	0.2	-0.1	0.2	0.0	-0.2
西湾	0.2	0.0	-0.4	0.6	0.4	-0.3	0.9	0.4	-0.5
南湾	0.2	-0.1	-0.4	0.8	0.5	-0.2	0.8	0.1	-0.3

③ 溶存酸素量(mg/L)

	深度1m(表層)			深度5m			深度10m		
	今回	前月差	過去5年平均差	今回	前月差	過去5年平均差	今回	前月差	過去5年平均差
湾全体	7.6	-0.6	0.0	8.2	-0.1	0.6	7.8	-0.8	0.2
北湾	7.7	-0.7	0.0	8.5	0.0	0.7	8.0	-0.7	0.2
西湾	7.4	-0.6	-0.2	7.8	-0.6	0.2	7.7	-1.0	0.1
南湾	7.6	-0.5	0.0	8.5	0.2	0.9	7.8	-0.7	0.3

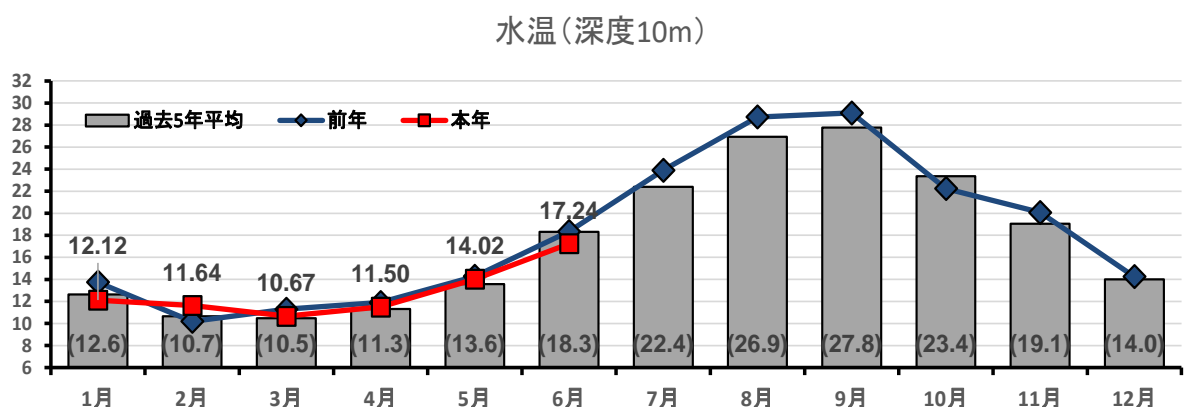
(参考1) 湾別水温の月推移

◎ 北湾水温の月推移



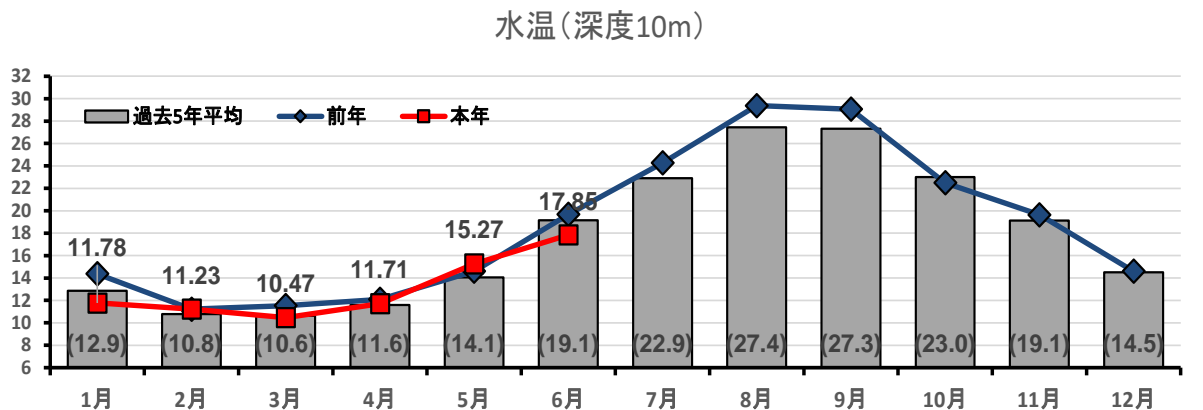
(括弧内の数字は過去5年平均の値)

◎ 西湾水温の月推移



(括弧内の数字は過去5年平均の値)

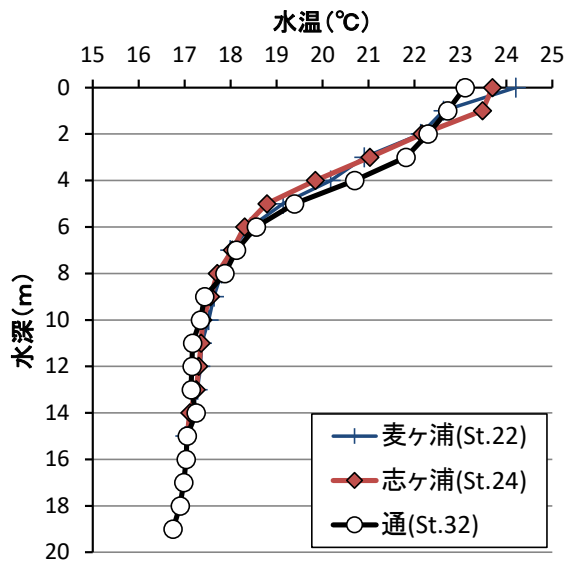
◎ 南湾水温の月推移



(括弧内の数字は過去5年平均の値)

(参考2) 各養殖場における水温・クロロフィル濃度・溶存酸素量の鉛直分布(6月11日)

(麦ヶ浦、志ヶ浦、通)



(長浦、塩津、小牧)

