

## 第10回災害対策本部員会議

日時：令和6年9月28日（土）16時30分

場所：災害対策本部室

1 気象の見通し（金沢地方気象台）

2 被害状況報告

3 知事からの指示

# 石川県の気象の見通し

2024年9月28日  
金沢地方気象台

# 28日から30日にかけての見通し

## <天気概況>

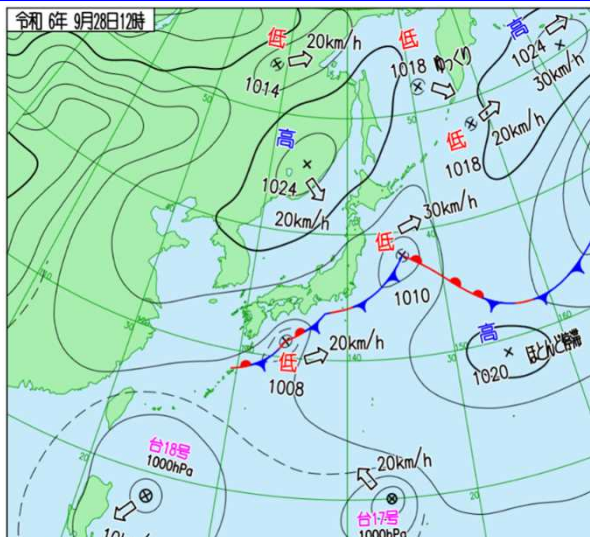
28日は、高気圧に覆われるが湿った空気の影響を受けるため、加賀は曇りで、雨の降る所がある見込み。能登は晴れ時々曇りとなる見込み。

29日は、高気圧に覆われるが湿った空気の影響を受けるため、加賀は曇り時々晴れで、昼過ぎから夜のはじめ頃にかけて雨の降る所がある見込み。能登は晴れ時々曇りとなる見込み。

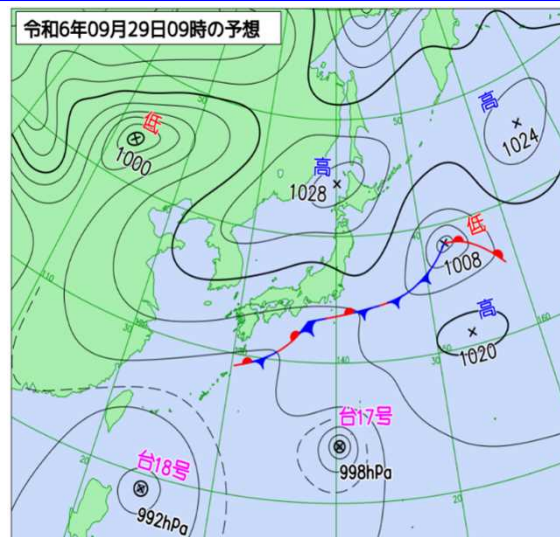
30日は、引き続き高気圧に覆われるが湿った空気の影響を受けるため、曇り時々晴れで加賀では雨の降る所がある見込み。

## <防災事項>

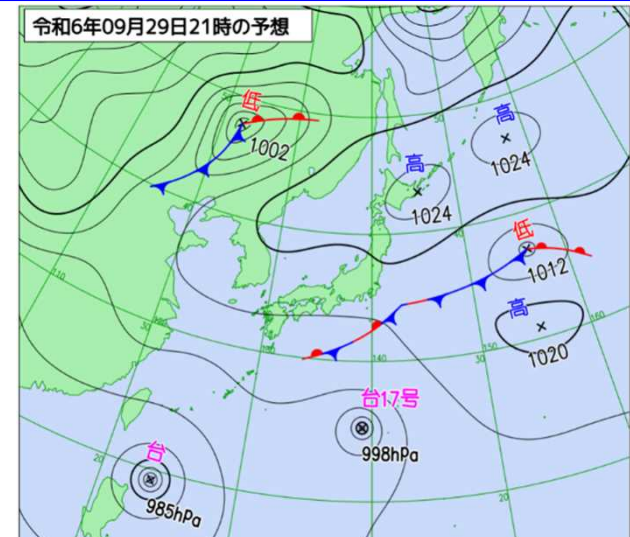
能登では、これまでの記録的な大雨の影響で、少しの雨でも土砂災害や洪水災害の危険度が高まるおそれがある。能登（内浦）では28日は**高波に注意**。



28日 12時 実況天気図



29日 9時 予想天気図






29日 21時 予想天気図

※ 本日28日9時にフィリピンの東で台風第18号が発生しました。今後の台風の予想に留意。

# 石川県の防災時系列

9月28日15時現在

		9月28日 (土)		9月29日 (日)				9月30日 (月)			
		12-18時	18-24時	00-06時	06-12時	12-18時	18-24時	00-06時	06-12時	12-18時	18-24時
大雨	加賀										
	能登										
洪水	加賀										
	能登										
強風	加賀陸上										
	加賀海上										
	能登陸上										
	能登海上										
波浪	加賀										
	能登										
	能登 (内浦)	→									
高潮	加賀										
	能登										
雷	加賀										
	能登										

 : 警報級   
  : 注意報級   
  : 警報級の可能性あり

※状況が変化することもありますので、最新の情報をご利用ください。

※令和6年能登半島地震に伴い、石川県では大雨警報・注意報の土壌雨量指数基準や洪水警報・注意報の流域雨量指数基準および高潮警報・注意報の基準を通常より引き下げた暫定基準で運用している市町があります。

# 量的予想（降水関係）



金沢地方気象台

2024年9月28日15時現在

## 【1時間降水量の予想】

28日の1時間降水量は多い所で、

加賀 5ミリ

能登 0ミリ

29日の1時間降水量は多い所で、

加賀 15ミリ

能登 0ミリ

## 【24時間降水量の予想】

28日18時から29日18時までに予想される24時間降水量は多い所で、

加賀 30ミリ

能登 0ミリ

29日18時から30日18時までに予想される24時間降水量は多い所で、

加賀 30ミリ

能登 0ミリ

30日18時から10月1日18時までに予想される24時間降水量は多い所で、

加賀 10ミリ

能登 0ミリ

※状況が変化することもありますので、最新の情報をご利用ください。

# 量的予想（風・波）



## 【風の予想】

28日に予想される最大風速（最大瞬間風速）

加賀陸上	8メートル
加賀海上	13メートル（25メートル）
能登陸上	8メートル
能登海上	12メートル（25メートル）

29日に予想される最大風速（最大瞬間風速）

加賀陸上	8メートル
加賀海上	10メートル（20メートル）
能登陸上	7メートル
能登海上	10メートル（20メートル）

30日に予想される最大風速（最大瞬間風速）

石川県陸上	10メートル未満
石川県海上	10メートル未満

## 【波の予想】（最大波高）

28日に予想される波の高さ

加賀	2メートル
能登	2メートル
能登（内浦）	2メートル

29日に予想される波の高さ

加賀	2メートル
能登	2メートル
能登（内浦）	1.5メートル

30日に予想される波の高さ

加賀	1メートル
能登	1メートル
能登（内浦）	1メートル

※最大風速が10メートル未満の場合は、最大瞬間風速は記述しません

※状況が変化することもありますので、最新の情報をご利用ください。

# 今後一週間（明後日以降）の見通し

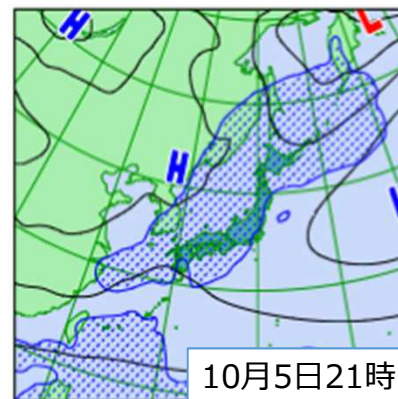
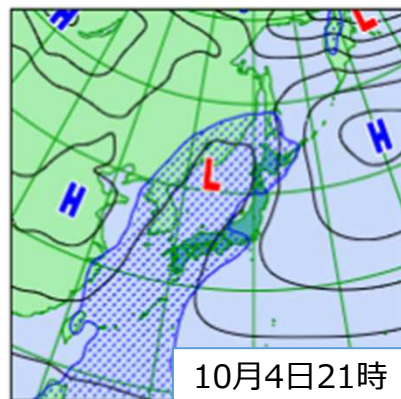
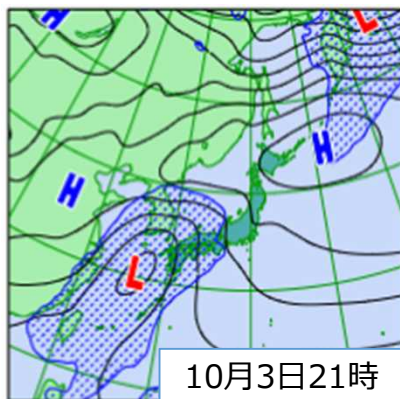
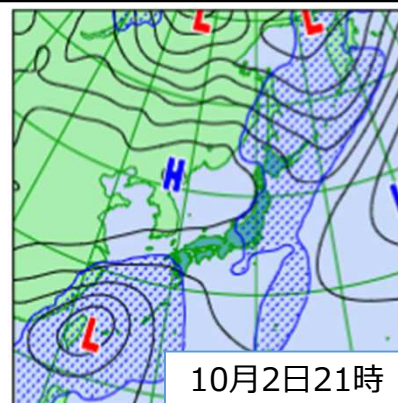
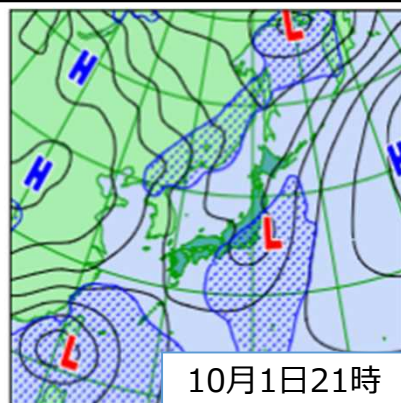
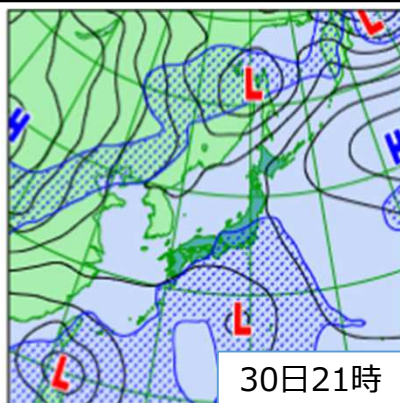


## <天気および防災事項>

- ・30日は、高気圧に覆われるが湿った空気の影響を受けるため曇り時々晴れで、加賀では雨の降る所がある見込み。
- ・10月1日は、高気圧に覆われるため、晴れ時々曇りとなる見込み。
- ・10月2日から5日は、前線や暖かく湿った空気の影響を受けるため、曇り一時雨となる見込み。**土砂災害や河川の増水に留意**。沖縄の南を北上する台風第18号の影響で、前線の活動が活発化する可能性がある。今後の台風の予想に留意。
- ・30日、10月1日は最高気温が30℃前後まで上昇するため、**健康管理に留意**。

## <早期注意情報（警報級の可能性）>

加賀・能登共に、10月3日にかけて雨・風・波・高潮すべて [-]。



H：高気圧、L：低気圧  
天気図上のハッチは、  
24時間降水量5ミリ以上が  
予想される範囲

# 石川県の週間天気予報と早期注意情報（警報級の可能性）



金沢地方気象台

2024年9月28日15時現在

石川県の天気予報（7日先まで）									
2024年09月28日11時 金沢地方気象台 発表									
日付	今日 28日(土)	明日 29日(日)	明後日 30日(月)	01日(火)	02日(水)	03日(木)	04日(金)	05日(土)	
石川県	曇 	曇時々晴 	曇時々晴 	晴時々曇 	曇一時雨 	曇一時雨 	曇一時雨 	曇一時雨 	
降水確率(%)	-/-/20/20	10/10/20/20	30	20	50	50	50	50	
信頼度	-	-	-	A	C	C	C	C	
金沢 気温 (°C)	最高	27	27	29 (27~30)	29 (27~30)	26 (25~29)	25 (23~28)	31 (28~33)	27 (25~33)
	最低	-	21	22 (20~23)	22 (20~23)	20 (19~22)	19 (18~21)	23 (20~25)	23 (21~25)
向こう一週間（明日から7日先まで）の平年値									
降水量の7日間合計				最低気温			最高気温		
金沢	平年並 24 - 55mm				16.7°C			24.3°C	

石川県加賀	28日		29日			30日	1日	2日	3日
	12-18	18-24	00-06	06-12	12-24				
警報級の可能性									
大雨	-	-	-	-	-	-	-	-	-
大雪	-	-	-	-	-	-	-	-	-
暴風(雪)	-	-	-	-	-	-	-	-	-
波浪	-	-	-	-	-	-	-	-	-
高潮	-	-	-	-	-	-	-	-	-
石川県能登	28日		29日			30日	1日	2日	3日
	12-18	18-24	00-06	06-12	12-24				
警報級の可能性									
大雨	-	-	-	-	-	-	-	-	-
大雪	-	-	-	-	-	-	-	-	-
暴風(雪)	-	-	-	-	-	-	-	-	-
波浪	-	-	-	-	-	-	-	-	-
高潮	-	-	-	-	-	-	-	-	-

※状況が変化することもありますので、最新の情報をご利用ください。



# 被災地域への支援情報

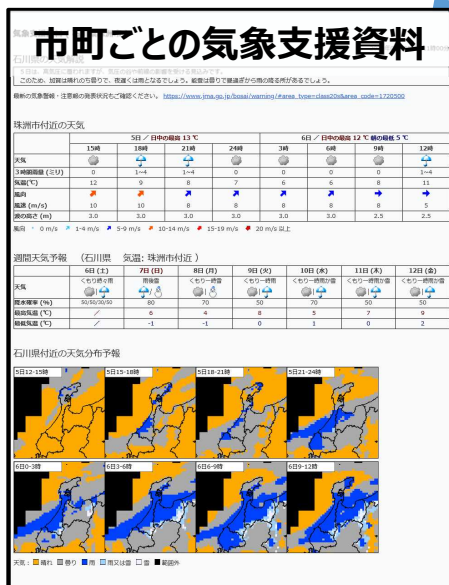
気象庁ホームページでは、石川県の各市町に対して、地震の状況や気象支援資料、航空や船舶向けの情報などを提供中ですので、ご利用ください（気象支援資料は毎日の5時、11時、17時の天気予報発表後に更新）。

【支援情報ポータルサイトURL】

[https://www.jma.go.jp/jma/menu/20240101\\_noto\\_jishin.html](https://www.jma.go.jp/jma/menu/20240101_noto_jishin.html)



次頁で市町を選択する



ポータルサイトへの  
2次元コード



### 気象関連 ポータルサイト

気象支援資料（毎日5時、11時、17時頃更新）

- ▶ [石川県各市町の気象支援資料](#)
- ▶ [新潟県各市町の気象支援資料](#)
- ▶ [富山県各市町の気象支援資料](#)
- ▶ [福井県各市町の気象支援資料](#)

現在の状況

- ▶ アメダス（1時間降水量、風向・風速、気温、日照時間）
- ▶ 気温の分布（能登地方）
- ▶ 雨雲の動き（高解像度降水ナウキャスト）
- ▶ キキクル（危険度分布）：[土砂/浸水/洪水](#)

今後の予想

- ▶ [気象警報・注意報](#)
- ▶ [気象情報](#)
- ▶ [天気予報（向こう1週間）](#)
- ▶ [天気分布予報](#)
- ▶ [最高・最低気温分布予想](#)
- ▶ [今後の雨（解析雨量・降水短時間予報）](#)
- ▶ [今後の雪](#)
- ▶ [2週間気温予報](#)
- ▶ [早期天候情報](#)
- ▶ [下層悪天予想図（詳細版はこちら）](#)
- ▶ [波浪実況・予想図](#)
- ▶ [港湾周辺の72時間先までの風と波の予想（輪島港/珠洲市長橋/飯田港/富山港）（各地点の位置）](#)

航空や船舶向けの情報も

# 低気圧と前線による大雨に伴う災害の被害等の状況について（危機管理監室）



【 第 10 報 令和 6 年 9 月 28 日（土） 15 時 00 分現在 】

連絡先：危機対策課  
(076-225-1482)

## 1 被害の状況（人的・建物被害）

市町名	人的被害(人)					住家被害(棟)					非住家被害(棟)		
	死者	行方不明者	負傷者		小計	全壊	半壊	一部破損	床上浸水	床下浸水	小計	公共建物	その他
			重傷	軽傷									
七尾市										1	1		調査中
輪島市	7		1	34	42								調査中
珠洲市	3		調査中	9	12								調査中
内灘町										1	1		調査中
志賀町													調査中
穴水町													調査中
能登町		1	1	2	4								調査中
計	10	1	2	45	58								

※ 安否不明者（9月28日14時時点）4人（輪島市4）

※ 非住家被害については半壊以上のみ記載



連絡先：危機対策課  
(076-225-1482)

## 2 避難所の開設状況

市町名	開設数(箇所)	避難者数(人)	備考
七尾市	0	0	9月22日16時00分 閉鎖
輪島市	16	383	
珠洲市	10	66	
羽咋市	0	0	9月22日16時30分 閉鎖
志賀町	0	0	9月22日17時00分 閉鎖
宝達志水町	0	0	9月22日 9時30分 閉鎖
中能登町	0	0	9月22日16時30分 閉鎖
穴水町	0	0	9月23日 8時30分 閉鎖
能登町	1	7	
計	27	456	

※ 上記のほか、令和6年能登半島地震により、避難所24カ所、避難者249人（9月24日14時時点）



連絡先：危機対策課  
(076-225-1482)

## 3 災害対策本部の設置

石川県	21日（土）	9時 7分	設置	※金沢地方気象台発表「顕著な大雨に関する石川県気象情報」を受け設置
七尾市	地震による対策本部を設置済み			
輪島市	21日（土）	7時 10分	設置	
珠洲市	21日（土）	8時 00分	設置	
羽咋市	地震による対策本部を設置済み			
志賀町	地震による対策本部を設置済み			
中能登町	22日（日）	7時 20分	設置	
穴水町	21日（土）	10時 30分	設置	
能登町	21日（土）	10時 30分	設置	



連絡先：危機対策課  
(076-225-1482)

## 4 その他

### (1) 災害救助法の適用

21日 七尾市、輪島市、珠洲市、志賀町、穴水町、能登町に適用決定

### (2) 緊急消防援助隊、県内消防本部の活動

21日 9時40分 県内消防本部による応援出動

13時08分 消防庁へ緊急消防援助隊の応援等を要請

→緊急消防援助隊が出動し、県内消防本部と連携しながら  
搜索、救助活動を実施中

### (3) 自衛隊の活動

21日 11時18分 災害派遣要請 輪島市、珠洲市、能登町  
→各地で情報収集や救助活動などを実施中

# 低気圧と前線による大雨に伴う災害における警察活動等(警察本部)

(令和6年9月28日 15:00現在)

## 1 体制

災害警備本部(9/21 9:07～) 応援派遣(9/28)警視庁、新潟、静岡、大阪、兵庫

## 2 活動内容

### (1) 救出救助活動等

- 被災地警察署、県内部隊及び応援部隊による搜索活動等
- 警察ヘリによる被害情報の収集等

### (2) 犯罪抑止・生活安全対策

- 避難所等における相談対応、防犯指導等
- 被災地におけるパトロール活動

### (3) 捜査活動

- 安否確認、身元調査等
- 初動捜査体制の確立

### (4) 交通対策

- オフロード部隊による被災地アクセスルートの道路状況の確認及び情報収集
- 交通要所における信号操作等による交通整理・誘導

### (5) 映像伝送

ヘリテレ映像、部隊の活動映像の撮影・伝送



# 低気圧と前線による大雨に伴う災害（土木部）



## 【県管理道路】 通行止め箇所（17路線28箇所）

【9月28日15:00現在】

- ・（国）249号  
（輪島市野田町） ※緊急車両通行可  
（輪島市稲舟町～白米町） ※緊急車両通行可  
（輪島市稲屋町） ※緊急車両通行可  
（輪島市町野町曾々木）  
（輪島市門前町本市～縄又町）
- ・（主）輪島浦上線（輪島市赤崎町～門前町浦上）  
（輪島市輪島崎町～光浦町）  
※緊急車両通行可
- ・（主）珠洲里線（輪島市町野町鈴屋）
- ・（主）穴水劔地線（穴水町河内～汁谷）
- ・（主）輪島富来線（輪島市門前町二又川）  
※緊急車両通行可
- ・（一）池田江崎線（輪島市門前町中田）
- ・（主）宇出津町野線（輪島市町野町寺山）  
※緊急車両通行可
- ・（主）珠洲穴水線（能登町黒川）  
※緊急車両通行可  
（珠洲市宝立町大町泥木）
- ・（一）上黒丸大谷線（珠洲市大谷町：2箇所）  
※うち1箇所 緊急車両通行可  
（珠洲市若山町上黒丸）  
※緊急車両通行可
- ・（一）与呂見藤波線（輪島市三井町与呂見）  
（能登町藤波）

# 低気圧と前線による大雨に伴う災害（土木部）



【9月28日15:00現在】

- ・（一）小滝北川線（輪島市門前町猿橋）
- ・（一）五十洲亀部田線（輪島市門前町五十洲～浦上）  
※緊急車両通行可  
（輪島市門前町浦上～上山町）
- ・（一）滝又三井線（輪島市滝又町～三井町長沢）  
※緊急車両通行可
- ・（一）五十里深見線（輪島市深見町）  
（能登町北河内）
- ・（一）若山上戸線（珠洲市若山町上黒丸）
- ・（一）高屋出田線（珠洲市若山町鈴内）
- ・（一）鈴ヶ嶺矢波線（能登町鈴ヶ嶺～天坂）

## 【砂防】

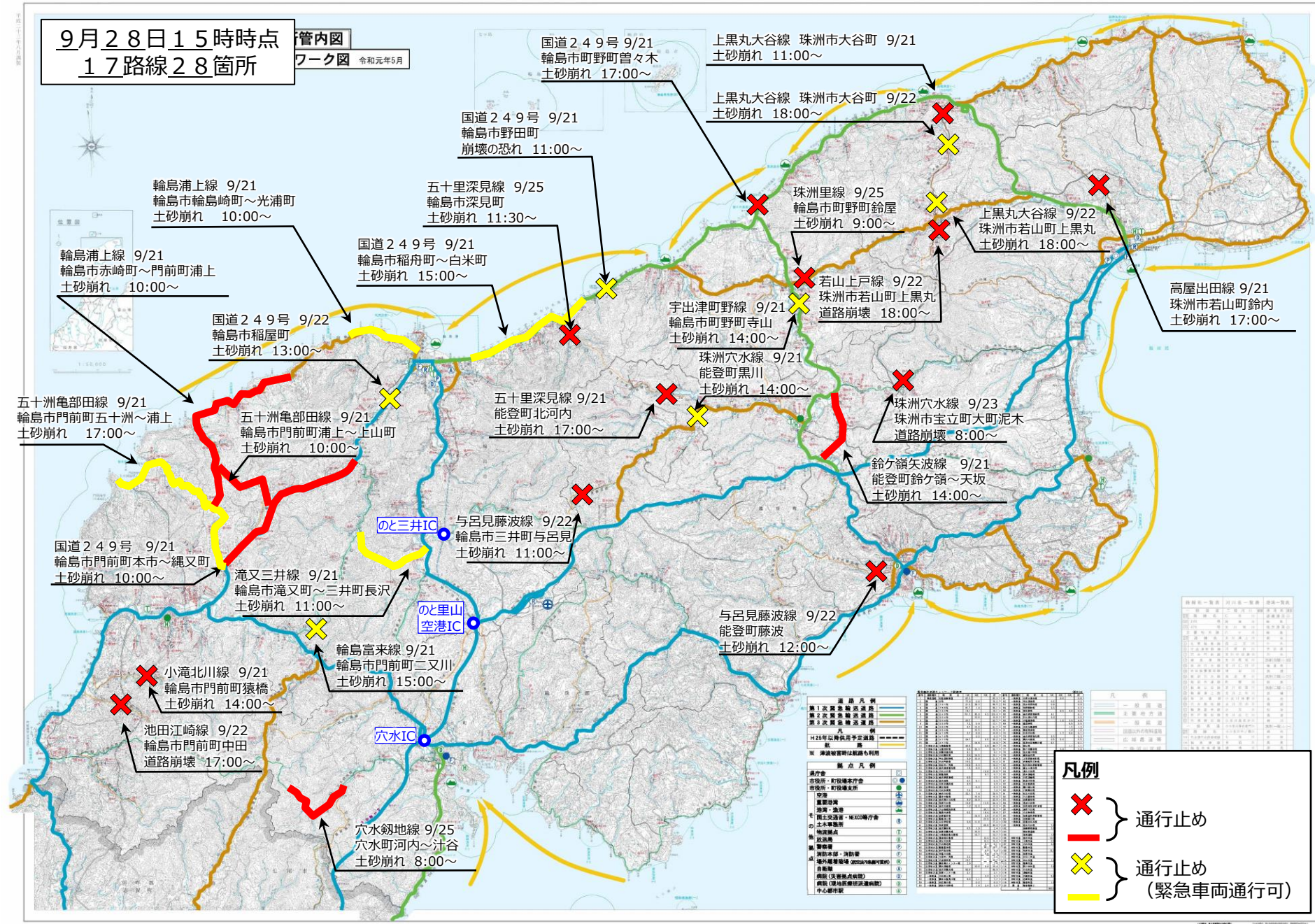
- ・がけ崩れ 9件 珠洲市2件、輪島市7件（輪島市町野町鈴屋、珠洲市大谷町）
- ・土石流 9件 珠洲市2件、輪島市7件（輪島市釜屋谷町）
- ・地すべり 2件 輪島市2件

## 【仮設住宅】 床上浸水 6団地

- （輪島市）宅田町第2団地、宅田町第3団地、山岸町第2団地、浦上第1団地、稲屋町第1団地
- （珠洲市）上戸町第2団地



# 9月21日の大雨による通行止め箇所



# 奥能登 2市2町の「通れるマップ」

令和6年9月28日15時時点

## 奥能登の道路通行状況

- ・能登地域では、令和6年能登半島地震の爪痕が残る中、9月21日の大雨による冠水や土砂崩れなどにより、多くの道路が被災し、通行止めなどが生じています。
- ・通行可能な箇所でも、落石等の危険性が高い場合もありますので、通行には十分注意して下さい。
- ・今後も、気象状況や復旧工事などの影響により、一時的に通行止めや迂回が生じる場合がありますが、ご理解の程よろしくお願いたします。



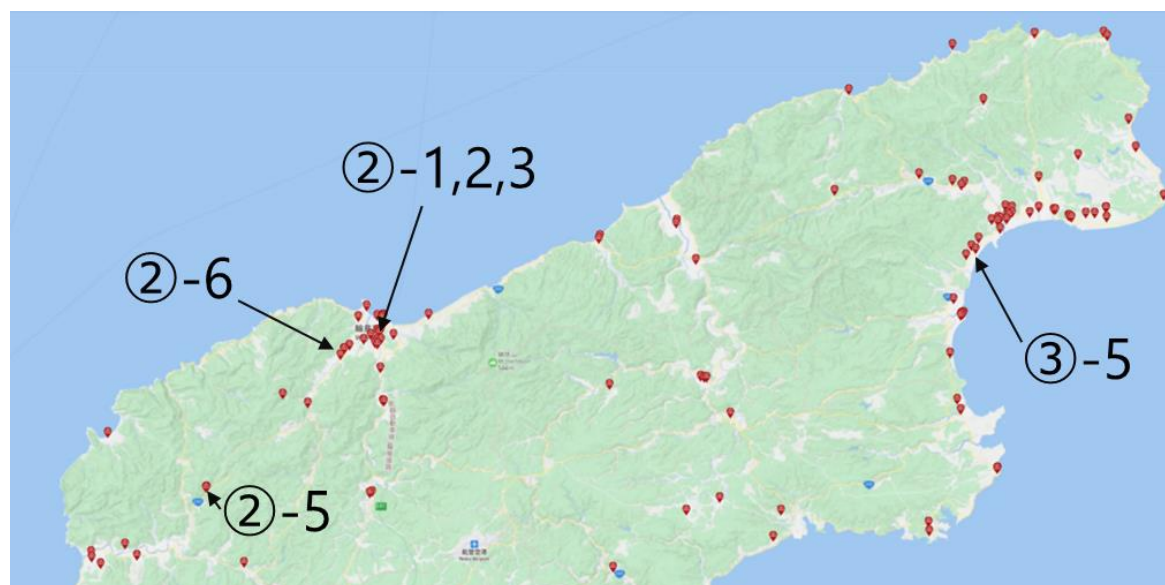
凡例	
一般道	
自動車専用道路	奥能登2市2町への主要ルート
（赤線）	一般車両が通行可能
（青線）	災害復旧関係車両のみ通行可能
（黄線）	市町道や仮設道路等による迂回路

# 仮設住宅の被害状況



【9月28日15:00現在】

番号	市町名	団地名（地区名）	浸水戸数	被害状況
②-1	輪島市	宅田町第2団地（宅田町大型商業施設横）	142	床上浸水
②-2	輪島市	宅田町第3団地（宅田町商業施設跡地）	11	床上浸水
②-3	輪島市	山岸町第2団地（市立輪島病院南側広大農地①②③）	6	床上浸水
②-5	輪島市	浦上第1団地（門前浦上グラウンドゴルフ場）	32	床上浸水
②-6	輪島市	稲屋町第1団地（稲屋町農地（田中組前））	1	床上浸水
③-5	珠洲市	上戸町第2団地（上戸小学校グラウンド）	17	床上浸水



# 低気圧と前線による大雨に伴う災害の被害等の状況について（農林水産部）



【令和6年9月28日15時現在】

連絡先  
（農林水産部企画調整室）  
076-225-1612

## 1. 被害情報（県（国）の調査及び市町報告により被害が確認できた箇所数）

### （1）農業関連

（単位：箇所）

区分 関係市町	農地 法面崩壊、 土砂流入	農業用施設					地すべり 防止区域 土砂流出、 斜面崩壊	合計
		ため池 決壊、 法面崩壊等	頭首工 破損、 土砂堆積	水路 破損、 土砂堆積	揚水機 故障、 土砂堆積	農道 法面崩壊、 土砂堆積		
輪島市	177	14	12	64	8	32	3	310
珠洲市	156	16	24	100	6	28		330
能登町		3	16					19
七尾市	9	1	1	5		1		17
志賀町	4			1		1		6
計	346	34	53	170	14	62	3	682

⇒応急対応として、ため池の低水管理、地すべり防止区域の土砂撤去を順次実施

○農地の冠水：約950haで冠水が発生（輪島市、珠洲市、能登町など）  
うち約150haで農作物被害

## （2）畜産関連

畜産農家：3戸（停電2件（輪島市1、珠洲市1）、断水2件（珠洲市））

⇒ 停電は発電機の設置、断水は給水拠点の設置や給水車の手配などにより応急対応済

## （3）森林関連

林地：山腹崩壊9件（輪島市8、珠洲市1）

土砂流出9件（輪島市7、珠洲市2）

## （4）水産関連

土砂流入・流木漂着（鹿磯漁港、狼煙漁港 （狼煙地区・高屋地区））

漁船の損傷3隻

## 2. その他

### （1）能登農林水産業ボランティア

9月25日からボランティア活動を再開

9月26日から泥かき等の復旧作業を実施



## （２）被災農業者を支援するための現地相談窓口

「能登半島地震の現地相談窓口」（下記6ヶ所）にて大雨による農業被害の相談も対応

### <現地相談窓口>

- ・ J Aのと本店（鳳珠郡穴水町字大町ほの9 5 番地） ☎ 0 1 2 0 - 3 3 8 - 2 5 0
- ・ J A内浦町営農経済課（鳳珠郡能登町字行延2 6 0） ☎ 0 1 2 0 - 3 3 8 - 5 6 0
- ・ 七尾市役所本庁舎（七尾市袖ヶ江町イ部2 5 番地） ☎ 0 7 6 7 - 5 3 - 8 0 0 5
- ・ 志賀町役場本庁舎（羽咋郡志賀町末吉千古1 番地1） ☎ 0 7 6 7 - 3 2 - 9 2 2 1
- ・ 石川県珠洲農林事務所（珠洲市野々江町シ3 2） ☎ 0 1 2 0 - 3 3 8 - 7 6 0
- ・ 石川県農業会館（金沢市古府1 丁目2 2 0） ☎ 0 1 2 0 - 3 3 8 - 6 3 3



## 輪島市、珠洲市、能登町の2市1町への応援職員の派遣状況（9/28時点）

- ・避難所運営、物資管理、罹災証明等の災害対応業務を支援するため、被災市町のニーズに基づいて、県及び県内市町の職員、他県市の職員（対口支援※1）を派遣
- ・応援職員の人数は、被災市町の災害対応業務に応じて日々変動

※1 対口支援

総務省の応急対策職員派遣制度に基づき、都道府県または指定都市が被災市区町村の避難所の運営、罹災証明書の交付等の災害対応業務を支援するもの

○県及び県内市町※2      20人

※2 金沢市、小松市、加賀市、白山市、能美市、野々市市、川北町

○7県市※3      45人

※3 富山県、福井県、長野県、岐阜県、三重県、滋賀県、浜松市

→ 7県市からの応援（対口支援）

【輪島市】 長野県、岐阜県、三重県

【珠洲市】 富山県、福井県、浜松市

【能登町】 滋賀県



連絡先  
生活再建支援課 076-225-1985

輪島市、珠洲市の建設型応急仮設住宅において、低気圧と前線による大雨で床上浸水したことにより、生活家電の被害が生じたことから、被害のあった仮設住宅入居者に対して生活家電3点（テレビ、冷蔵庫、洗濯機）の再支給を行う。

## <対象>

仮設住宅入居者で床上浸水の被害にあわれた方

## <お問い合わせ先>

- ・ 輪島市防災対策課 0768-23-1157
- ・ 珠洲市環境建設課 0768-82-7756



# 低気圧と前線による大雨に伴う災害の被害等の状況について(企画振興部)



【令和6年9月28日15時00分現在】

連絡先：企画振興部企画調整室  
(076-225-1311)

## 交通・空港関係

### ○ 鉄道

JR七尾線 : 通常運行  
のと鉄道 : 通常運行

### ○ バス

北鉄奥能登バス : 町野線の一部を除いて運行  
能登方面特急バス : 通常運行  
北鉄能登バス : 通常運行

### ○ 能登空港

ANA羽田便 : 通常運航

## 電力関係

### ○ 停電

輪島市 約 590戸 珠洲市 約 350戸 能登町 10戸未満

## 企業版ふるさと納税

○ 企業版ふるさと納税制度を活用した災害支援寄附を受付中

【第10報 令和6年9月28日（土）15時00分現在】

連絡先（健康福祉部企画調整室）  
076-225-1412

## ○ 所管施設の被害状況

### <医療機関>

- ・診療所 輪島市 3（床上浸水 3）
- ・薬局 輪島市 3（床上浸水 3）

### <社会福祉施設等>

- ・高齢者施設 輪島市 5（床上浸水 2、床下浸水 1、設備損傷 1、断水 2）
- ・障害者関係施設 輪島市 4（床上浸水 4）、穴水町 1（床上浸水 1）  
能登町 1（床上浸水 1）
- ・児童関係施設 輪島市 5（床上浸水 3、雨漏り 1、断水 3）、  
珠洲市 1（雨漏り 1）

## ○ D M A T の派遣

- ・9/22 市立輪島病院及び県庁に派遣（計 2 チーム）  
市立輪島病院、輪島市役所、輪島市内高齢者施設に追加派遣（計 2 → 5 チーム）
- ・9/24～ 市立輪島病院の断水解消にともない、輪島市内 1 チームに集約（計 5 → 2 チーム）
- ・9/28～ 県庁のチームを輪島市役所に集約（計 2 → 1 チーム）

- 日本赤十字社の支援チームの派遣
  - ・9/23～ 輪島市、珠洲市に救護班が入り、避難所での巡回診療等を実施（計3班）  
輪島市にリエゾン2名を派遣
  - ・9/26～ 避難者数の減少等により、輪島市、珠洲市の救護班を各1班体制に変更（計3→2班）  
輪島市にリエゾン1名の派遣に変更（2→1名）
  
- DPATの派遣
  - ・9/24～ 輪島市に派遣（1チーム）
  
- 保健師の派遣
  - ・避難状況等の把握や市の保健活動の支援のため、県保健師2名、事務職1名を2市に派遣  
珠洲市への派遣：9/23～ 輪島市への派遣：9/24～
  
- 透析患者の対応について
  - ・断水中の市立輪島病院の透析患者42名について、一時的な転院先を調整中だったが、9/22夕方に断水解消し、9/23に透析治療再開


- 被災者に対する無料入浴支援  
輪島市、珠洲市、能登町の入浴できない被災者を対象に、公衆浴場における入浴料を無料化  
対象者：入浴設備のない避難所等で生活している方  
自宅や仮設住宅での断水や入浴設備の被災により入浴できない方

- 被災ペットへの対応について  
・9/24～ ペットに関する相談窓口を設置

- 浸水した家屋等の感染症・食中毒予防対策について  
・水害後の家屋への適切な対応（清掃・乾燥・消毒）や食中毒の予防について、被災市町への情報提供及び県ホームページに掲載

## <対策のポイント>

- ・感染症予防のためには、清掃と乾燥が最も重要  
（ドアと窓をあけて、しっかり換気。汚泥は取り除き、しっかり乾燥）
- ・屋外（床下や庭）の消毒は原則不要（消石灰の使用は推奨されていません）
- ・屋内の消毒は、泥や汚れを取り除いた後、次亜塩素酸ナトリウム（家庭用塩素系漂白剤でも可）等を使用
- ・食中毒予防（台所や食品営業施設の洗浄・乾燥・消毒）について、被災市町への情報提供及び県ホームページに掲載



## ○ 義援金

- ・受付期間 : 令和6年9月24日（火）～令和7年3月31日（月）
- ・受付窓口・募金箱 : 県庁（窓口：行政庁舎3階 出納室、募金箱：行政庁舎1階 総合案内）  
奥能登総合事務所、中能登総合事務所、小松県税事務所、東京事務所、大阪事務所
- ・振込先 : ○北國銀行県庁支店 普通預金30433 「石川県令和6年能登豪雨災害義援金」

※北國銀行各店の窓口、ATM、インターネットバンキングでの振込・振替は手数料が免除されます。

全国地方銀行協会加盟金融機関の窓口での振込・振替は、9月25日（水）から手数料が免除されますが、ATM、インターネットバンキングでの振込・振替は手数料がかかりますのでご注意ください。

上記以外の金融機関からの振込・振替は手数料がかかりますのでご注意ください。

○ゆうちょ銀行及び郵便局 00170-5-697953 「石川県令和6年能登豪雨災害義援金」

※全国のゆうちょ銀行及び郵便局の窓口での振込・振替は、手数料が免除されます。

ATM、インターネットバンキングでの振込・振替は手数料がかかりますのでご注意ください。

※日本赤十字社石川県支部、石川県共同募金会でも9月25日（水）より受け付けを開始



【令和6年9月28日（土）15時現在】

連絡先：生活環境部企画調整室  
(076-225-1461)

## 1. 水道関係

- 停電の影響による水道施設の停止や水道管の破損により、断水が発生
  - 輪島市 2,706戸（市街、町野など）
  - 珠洲市 900戸（三崎町、若山町、折戸・大谷など）
  - 能登町 35戸（柳田の一部）
- 輪島市、珠洲市、能登町から給水車の派遣要請があり、21台の給水車が活動中
  - 日本水道協会石川県支部・中部地方支部から給水車を派遣（金沢市、七尾市、小松市、加賀市、能美市、白山市、野々市市、津幡町、名古屋市、富山市、射水市、福井市、敦賀市、坂井市、高浜町）
  - 国土交通省北陸地方整備局、自衛隊が給水車を派遣
- 日本水道協会（名古屋市）が輪島市内に現地対策本部を26日に設置（国交省職員も派遣）

## 2. 廃棄物処理関係

### ① 廃棄物処理施設の被害状況

- 輪島グリーンセンター埋立処分場が使用不可
  - ごみ処理施設の焼却灰について、県産業資源循環協会の運搬車両を派遣し  
広域処理（25日～）※処理先：金沢市
- 輪島市グリーンセンター宅田分場（し尿処理施設）が使用不可
  - 処理先への移送のため、県内外の事業者（県廃棄物事業協同組合、日本環境保全協会）の  
バキュームカーを派遣（24日～）※処理先：七尾市、羽咋郡市

【令和6年9月28日（土）15時現在】

## ② 生活ごみの処理

- 輪島市内の避難所の生活ごみの回収のため、金沢市のごみ収集車を派遣（25日～）

## ③ 仮置場の設置（大雨による災害廃棄物の受入）

- 珠洲市：飯田港内（22日～）、ジャンボリー跡地（23日～）、狼煙漁港内（27日～）
- 輪島市：マリンタウンボートパーク駐車場、旧石川サンケン町野工場駐車場（25日～）  
※門前地区は戸別回収
- 能登町：藤波運動公園駐車場（23日～）

## 3. 災害ボランティア関係

- 9月24日から県災害ボランティアバスを運行  
→ 派遣人数：延べ465人（24日～28日）

（29日の活動予定） 募集定員：235人

派遣先：輪島市、珠洲市、能登町の被災家屋  
輪島市町野地区 東陽中学校

※ 9月30日から10月7日分も、災害ボランティア特設サイトで随時募集中  
（輪島市、珠洲市、能登町）

- ボランティア宿泊拠点「日本航空学園（輪島）ベースキャンプ」を10月1日以降も継続

石川県災害ボランティア情報特設サイト



【令和6年9月28日（土）15時現在】

4. 生活支援物資の供給
  - 生活必需物資の供給に関する協定に基づき、締結事業者から食料品等を調達
5. 消費生活相談関係
  - 大雨関連の消費者トラブル相談専用ダイヤルを設置（24日～）
    - 電話番号：076-255-2319（県消費生活支援センター）
    - 対応時間：9時～17時（土日祝も対応）
6. ふるさと納税関係
  - ふるさと納税制度を活用した災害支援寄附の受付開始（24日～）



# 低気圧と前線による大雨に伴う災害の被害等の状況(教育委員会)



【令和6年9月28日 15時現在】

連絡先（企画調整室）  
076-225-1811

- 県立学校およびその他所管施設の被害状況  
現在のところ被害なし
- 公立小・中学校の被害状況  
町野小学校および東陽中学校で床上浸水
- 輪島漆芸技術研修所の授業再開日決定  
10月7日再開予定（当初再開予定日10月1日）

# 低気圧と前線による大雨に伴う災害の被害等の状況(教育委員会)



【令和6年9月28日 15時現在】

連絡先(企画調整室)  
076-225-1811

- 公立学校の登校について(災害救助法適用6市町)
  - ① 公立高等学校 11校(全日9、定時2)
    - ・ 全ての学校で通常どおり
    - ( 全日: 志賀、七尾東雲、七尾、田鶴浜、穴水、門前、能登、輪島、飯田 )
    - ( 定時: 七尾城北、輪島 )
  - ② 県立特別支援学校 3校(1校2分校)
    - ・ 全ての学校で通常どおり(七尾、七尾珠洲分校、七尾輪島分校)
  - ③ 公立小・中学校 53校(小35、中16、義務2) ※本校に分校含む
    - ・ 通常どおり: 3市3町 51校(小34、中15、義務2)
    - (志賀、七尾、能登、穴水、珠洲、輪島(町野地区除く))
    - ・ 休校: 1市2校(小1、中1)(輪島(町野地区))
    - 町野小学校・東陽中学校は、10月1日から、能登町立柳田小学校・柳田中学校で学校を再開

# TEC-FORCE活動状況



令和6年9月28日 12:00時点 ※速報値

**総数 43班 152名派遣**

リエゾン	4班	10名
総合指令班	1班	1名
被災状況調査班	2班	6名 (高度技術指導)
被災状況調査班	10班	40名 (河川)
被災状況調査班	7班	28名 (砂防)
被災状況調査班	14班	56名 (道路)
被災状況調査班	1班	4名 (ドローン)
被災状況調査班	1班	2名 (港湾)
被災状況調査班 (広域調査 (Car-SAT))	1班	1名
道路啓開班	1班	2名
応急対策班	1班	2名

**輪島市**

リエゾン	1班	2名
被災状況調査班	2班	6名 (高度技術指導)
被災状況調査班	3班	12名 (河川)
被災状況調査班	2班	8名 (砂防)
被災状況調査班	5班	20名 (道路)
被災状況調査班	1班	2名 (港湾)

**珠洲市**

リエゾン	1班	3名
被災状況調査班	4班	16名 (河川)
被災状況調査班	2班	8名 (砂防)
被災状況調査班	5班	20名 (道路)
被災状況調査班	1班	4名 (ドローン)
被災状況調査班 (広域調査 (Car-SAT))	1班	1名
道路啓開班	1班	2名

**能登町**

リエゾン	1班	2名
被災状況調査班	3班	12名 (河川)
被災状況調査班	1班	4名 (砂防)
被災状況調査班	4班	16名 (道路)

**穴水町**

被災状況調査班	1班	4名 (砂防)
---------	----	---------

**石川県庁**

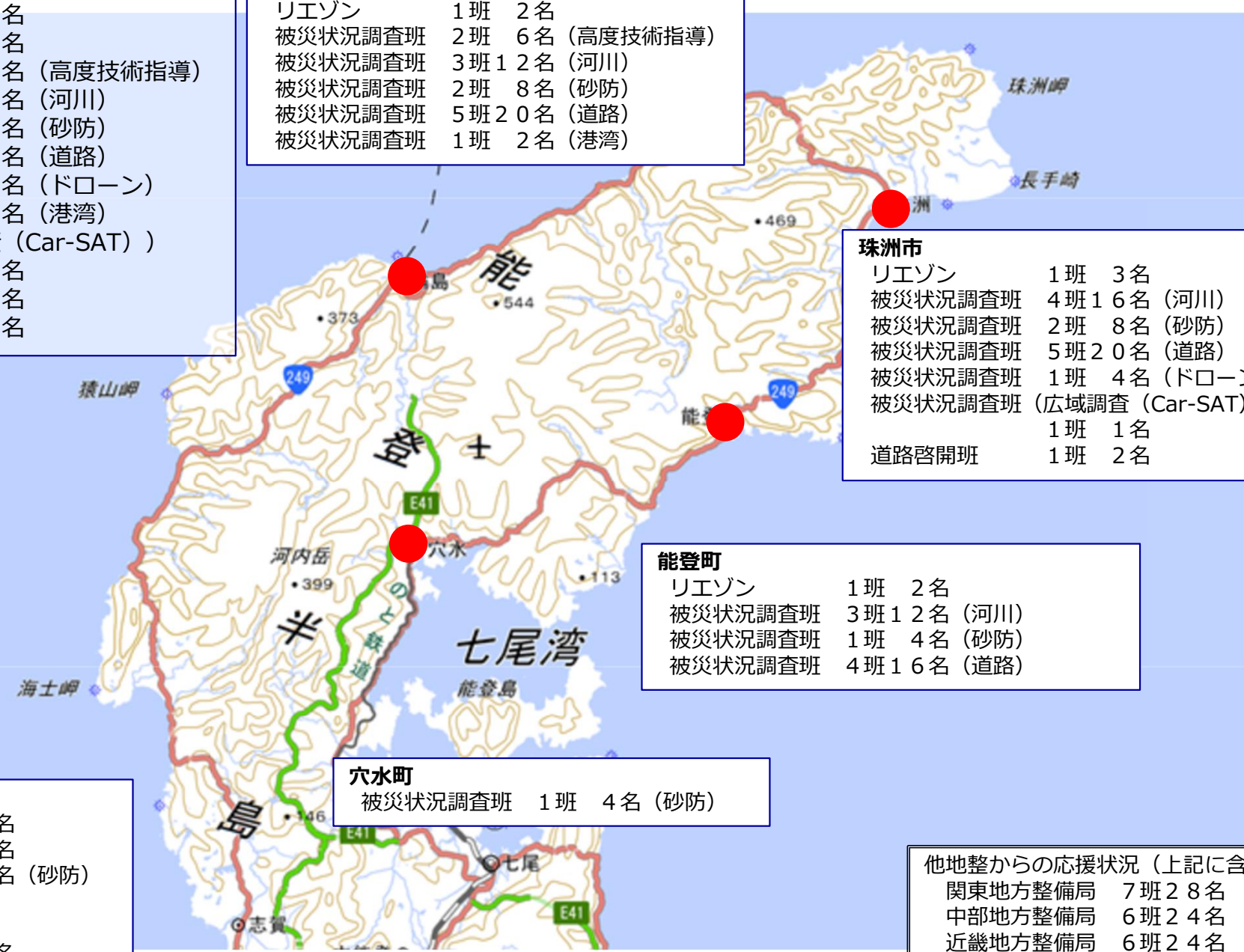
リエゾン	1班	3名
総合指令班	1班	1名
被災状況調査班	1班	4名 (砂防)

**富山防災センター**

応急対策班	1班	2名
-------	----	----

**他地整からの応援状況 (上記に含む)**

関東地方整備局	7班	28名
中部地方整備局	6班	24名
近畿地方整備局	6班	24名



- ・総数 36台
- 照明車 12台 (うち電源支援4台)
- 散水車 (給水装置付) 2台
- 対策本部車 1台
- 待機支援車 1台
- 衛星インターネット装置 4台
- モバイル映像伝送装置 5台
- Car-SAT 1台
- ドローン 10台



## 石川県珠洲市

- ・照明車 ※電源支援 N=1台 (派遣中)
- ・散水車 (給水装置付) N=1台 (稼働中)
- ・対策本部車 N=1台 (稼働中)
- ・待機支援車 N=1台 (稼働中)
- ・衛星インターネット装置 N=2台 (待機中)
- ・モバイル映像伝送装置 N=2台 (待機中)
- ・ドローン N=3台 (稼働中)
- ・Car-SAT N=1台 (稼働中)

## 石川県輪島市

- ・照明車 N=4台 (稼働中)
- ・照明車 N=1台 (待機中)
- ・ドローン N=1台 (稼働中)

## 石川県能登町

- ・ドローン N=2台 (稼働中)
- ・ドローン N=4台 (待機中)

## 石川県七尾市

- ・照明車 ※電源支援・夜間照明 N=4台 (待機中)
- ・モバイル映像伝送装置 N=2台 (待機中)

## 石川県宝達志水町

- ・衛星インターネット装置 N=1台 (稼働中)

## 富山県富山市 (富山防災センター)

- ・照明車 N= 2台 (待機中)
- ・散水車 (給水機能付) N= 1台 (待機中)
- ・モバイル映像伝送装置 N= 1台 (待機中)
- ・衛星インターネット装置 N= 1台 (待機中)



# 9月20日からの大雨によるTEC-FORCE活動状況



河川班（輪島市）



河川班（能登町）



河川班



道路班（輪島市）



道路班



道路班（珠洲市）



砂防班（穴水町）



砂防班（輪島市）



砂防班（珠洲市）

# 9月20日からの大雨によるTEC-FORCE活動状況



港湾空港班 (能登町)



港湾空港班 (珠州市)



ヘリ調査班



給水支援 (珠州市)



Car-SAT班 (輪島市)



排水ポンプ車派遣 (輪島市)



道路啓開班 (珠州市)



道路啓開班 (珠州市)

# 6 総務省

令和6年9月28日(土) 9:30 現在  
 総 務 省

9月20日からの大雨に関する被害状況等について (第16報)

## I 被害状況

### 1. 通信関係

	事業者(サービス名)	被害状況等
固定	NTT 東日本	・被害情報なし
	NTT 西日本	・石川県内でサービスに影響 インターネット：約140回線 (内数) ひかり電話：約110回線 アナログ電話：約430回線  ※地域別は以下のとおり ・石川県輪島市 インターネット：約140回線 (内数) ひかり電話：約110回線 アナログ電話：約290回線 ・石川県珠洲市 アナログ電話：約140回線
	NTT コミュニケーションズ	・被害情報なし
	KDDI	・被害情報なし
	ソフトバンク	・被害情報なし
携帯電話等	NTT ドコモ	・3→1市の一部エリアに支障あり ※支障エリアを含む自治体は以下のとおり 石川県(3→1市) 輪島市  ※役場エリアに支障なし  ※合計31→24局停波 (内訳) 石川県31→24局
	KDDI (au)	・3→2市の一部エリアに支障あり ※支障エリアを含む自治体は以下のとおり 石川県(3→2市) 輪島市、珠洲市  ※役場エリアに支障なし  ※合計40→35局停波 (内訳) 石川県40→35局

ソフトバンク	<ul style="list-style-type: none"> <li>・ 2市の一部エリアに支障あり</li> <li>※支障エリアを含む自治体は以下のとおり 石川県（2市） 輪島市、珠洲市</li> <li>※役場エリアに支障なし</li> <li>※合計 34→32 局停波 （内訳）石川県 34→32 局</li> </ul>
楽天モバイル	<ul style="list-style-type: none"> <li>・ 2市の一部エリアに支障あり</li> <li>※支障エリアを含む自治体は以下のとおり 石川県（2市） 輪島市、珠洲市</li> <li>※役場エリアに支障なし</li> <li>※合計 9 局停波 （内訳）石川県 9 局</li> </ul>

（注）各事業者に被害状況を確認済。固定は、事業者が把握可能な通信ビルの被害情報を記載。

#### ○防災行政無線

- ・ 都道府県防災行政無線：被害情報無し
- ・ 市町村防災行政無線：被害情報無し

（注）自治体が把握可能な範囲の情報を記載。

## 2. 放送関係

### <地上波（テレビ）>

地域 (局所名)	事業者名	現状	影響世帯数	備考
石川県輪島市舳倉 (へぐら) DTV	NHK 民放4局	【NHK】 放送継続中 【民放4局】 停波中	約 32 世帯	【NHK】 非常電源で運用 中 【民放4局】 停電
石川県輪島市輪島 (わじま) DTV	NHK 民放4局	放送継続中	-	・ 非常電源で運 用中 ・ 商用電源回復 まで自衛隊へ りによる燃料 搬入を継続的 に依頼

※民放4局：北陸放送、石川テレビ放送、テレビ金沢、北陸朝日放送



<地上波（ラジオ）>

地域 (局所名)	事業者名	現状	影響世帯数	備考
石川県輪島市（輪島 （わじま）FM補 完）	北陸放送	放送継続中 （一部エリア のみ）	約 460 世帯	仮設送信機、仮 設送信アンテナ を設置
石川県輪島市（輪島 （わじま）FM	NHK エフエム石川	放送継続中	-	・非常電源で運 用中 ・商用電源回復 まで自衛隊へ りによる燃料 搬入を継続的 に依頼

<ケーブルテレビ>

地域	事業者名	現状	影響世帯数	備考
石川県珠洲市の一部	能越ケーブルネ ット	停波中	約 270 世帯※1	断線等
石川県輪島市の一部	輪島市	停波中	調査中※1、※2	断線等
石川県鳳珠郡能登町 の一部	能登町	停波中	約 20 世帯	断線

※1 仮設住宅を含む。

※2 影響世帯数については、全体の調査と並行し、順次復旧作業を実施中。

3. 郵政関係

<窓口業務関係>

- ・窓口休止 9 局  
石川県 8 局、長崎県 1 局
- ・業務休止局のうち石川県の 1 局において、ATM サービスを再開

<配達業務関係>

- ・大雨の影響に伴う道路事情により、石川県珠洲市、輪島市、七尾市、穴水町・能登町、志賀町、中能登町、山形県尾花沢市で引受または配達となる郵便物・ゆうパックなどに遅れが発生

4. 市町村の行政機能の確保状況（9月22日（日）15時00分現在）

市町村の行政機能の確保状況について、大雨特別警報が発表されていた石川県輪島市、珠洲市及び能登町への聞き取りを行ったところ、現時点において、災害対応業務に支障が生じるような役場庁舎への被害は確認されていない。

## Ⅱ 総務省の対応状況

- 9月20日(金)15時00分、大臣官房総務課に情報連絡室を設置
- 人的支援について
  - ・ 令和6年9月21日(土)11時14分、応援派遣室から石川県危機対策課あて、「躊躇なく応援要請をされたい」旨のメールを发出。
  - ・ 9月23日(月)に、石川県内3市町に対し、7県市から対口支援方式(カウンターパート方式)による支援チームの派遣(避難所の運営・罹災証明書の交付等の災害対応業務を担うマンパワーの派遣)を決定し、9月27日(金)は45名が現地で活動。

被災県	被災市町	派遣団体	派遣時期
石川県	輪島市	三重県、長野県、岐阜県	9月23日より活動開始
	珠洲市	富山県、福井県、浜松市	9月23日より活動開始
	能登町	滋賀県	9月23日より活動開始
	3市町	7県市	

- 総務省災害対策用移動通信機器の貸与状況

貸出自治体	衛星インターネット (Starlink)	衛星携帯電話
石川県	7	-
岐阜県※	1	2
合計	8	2

※ 石川県に派遣される職員が携行

- 被災地への総務省職員の派遣  
通信サービス等の確保に関して、職員を石川県庁へ3名(9/22～)派遣中。
- 電波利用料  
9月24日(火)以降、災害救助法の適用地域を告知先とする無線局免許人等に対し、電波利用料債権の催促状及び督促状の送付を停止する措置を実施。
- 電波法に基づく臨機の措置
  - ・ 9月24日(火)、ソフトバンク株式会社から基地局の開設申請があり、即座に免許。
- 財政支援について  
9月27日(金)、石川県内6団体に対して、当面の資金繰りを円滑にするため、11月に定例交付すべき普通交付税の一部(26億800万円)を、9月30日(月)に繰り上げて交付することを決定。
- 被災者に対する情報提供・特別行政相談の実施等
  - ・ 災害相談専用フリーダイヤル(0120-776-110)で相談受付
  - ・ 行政書士と連携するなどして特別行政相談所を開設
  - ※ 10/6 珠洲市、10/7 七尾市、10/11 金沢市で開催予定

## Ⅲ 事業者等の対応状況

### 放送関係

#### (1) リエゾン派遣状況

NHK、民放(石川テレビ放送)及び金沢ケーブルは、石川県庁へリエゾンを派遣中。

(2) NHK

災害救助法が適用された区域内において、半壊、半焼又は床上浸水以上の程度の被害を受けた建物の放送受信契約について、令和6年9月から令和6年10月まで（2か月間）の放送受信料を免除。

一般社団法人電子情報技術産業協会（JEITA）と連携し、石川県輪島市、能登町及び珠洲市の避難所計6箇所にテレビを設置。

(3) (一社) 衛星放送協会・スカパーJ S A T (株)

災害救助法が適用された地域の加入者を対象に、専用フリーダイヤルを設置し、加入者から申し出があり、被災状況によって視聴が困難と認められた場合に、視聴料等を免除。

(4) (株) WOWOW

災害救助法が適用された地域の加入者を対象に、専用フリーダイヤルを設置し、視聴不能による視聴料免除等に係る質問について、個別に対応。

通信関係

(1) リエゾン派遣状況

NTT西日本、NTTドコモ、KDDI、ソフトバンク及び楽天モバイルは、石川県庁へリエゾンを派遣中。

(2) 災害対応機関・避難所への支援

NTTドコモは、衛星携帯電話65台、スマートフォン44台、携帯電話92台、Wi-Fiルーター39台、充電設備10台、モバイルバッテリー253台、タブレット20台、スターリンク8台の貸し出しを実施中。

KDDIは、衛星携帯電話38台、スマートフォン13台、スターリンク52台の貸し出しを実施中。

ソフトバンクは、Wi-Fiルーター14台、充電設備14台、スターリンク9台、固定電話1台の貸し出しを実施中。

楽天モバイルは、スマートフォン9台、Wi-Fiルーター9台、充電設備9台、スターリンク1台の貸し出しを実施中。

(3) 災害用伝言サービス

NTT東日本、NTT西日本、NTTドコモ、KDDI、ソフトバンク、楽天モバイルが災害用伝言サービスを展開中。

日本郵政グループ関係

災害救助法が適用された地域を対象に、非常取扱いの実施

- ・通帳・証書等や印章をなくされた被災者の貯金等の非常取扱い等
- ・保険金の支払い等の非常取扱い等

大臣官房総務課防災・調整係 電 話 03-5253-5090 F A X 03-5253-5091
---