

災害対策本部員会議次第

日 時：令和7年2月8日（土）
10：00～

場 所：県庁6階災害対策本部室

議 題

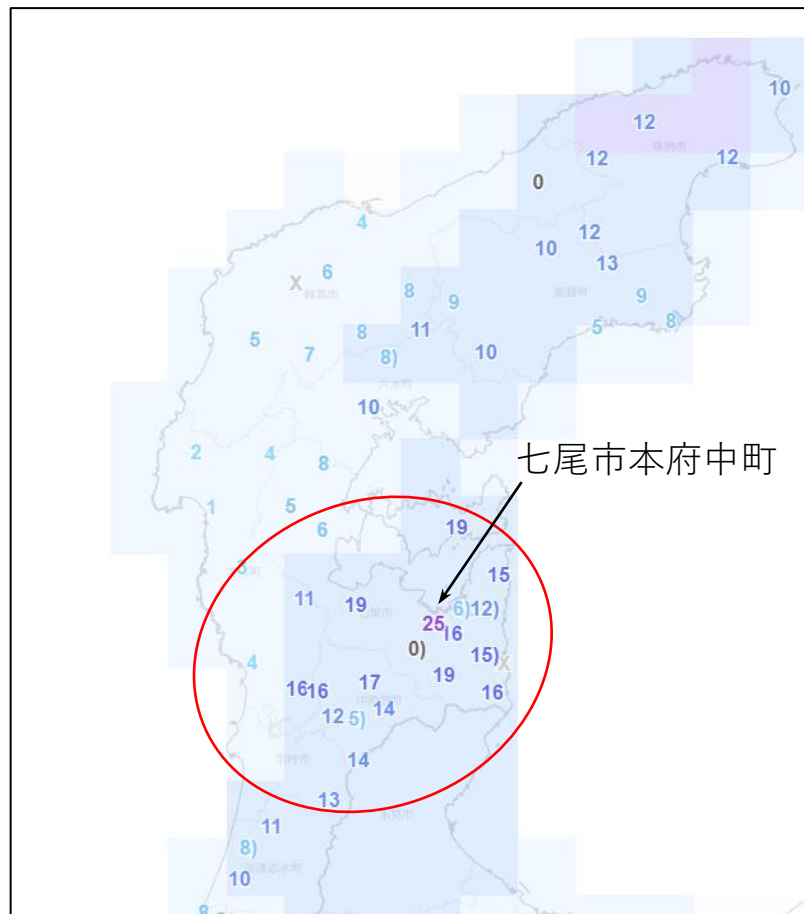
- 1 今後の気象状況について
- 2 大雪による被害状況等について
- 3 その他

石川県の気象の見通し

2025年2月8日
金沢地方気象台

7日20時までの6時間降雪量と8日8時までの実況値

2/7 20時までの6時間降雪量



2/8 8時までの実況値

8日8時現在の24時間降雪量
(アメダスによる速報値)

輪島	13センチ
加賀中津原	33センチ
珠洲	19センチ
七尾	25センチ
金沢	24センチ
白山市河内	28センチ

8日8時現在の積雪の深さ
(アメダスによる速報値)

輪島	30センチ
加賀中津原	84センチ
珠洲	45センチ
七尾	48センチ
金沢	40センチ
白山市河内	119センチ

能登南部では短時間に同じ地域に発達した雪雲が流れ込んだ。七尾市本府中町では2/7 20時までの6時間に25センチの顕著な降雪を観測しました。

8日から10日にかけての見通し

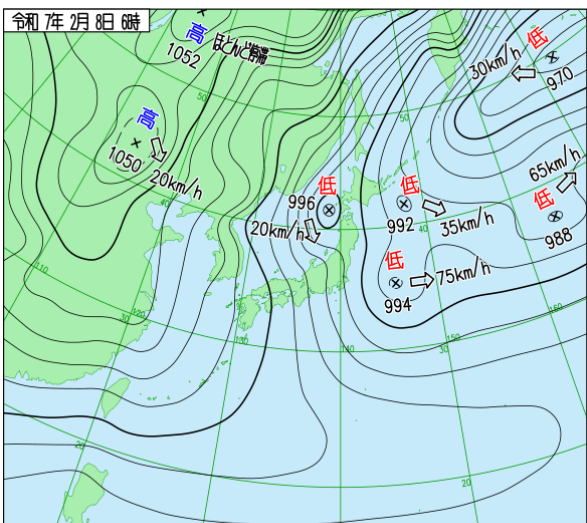


<天気概況>

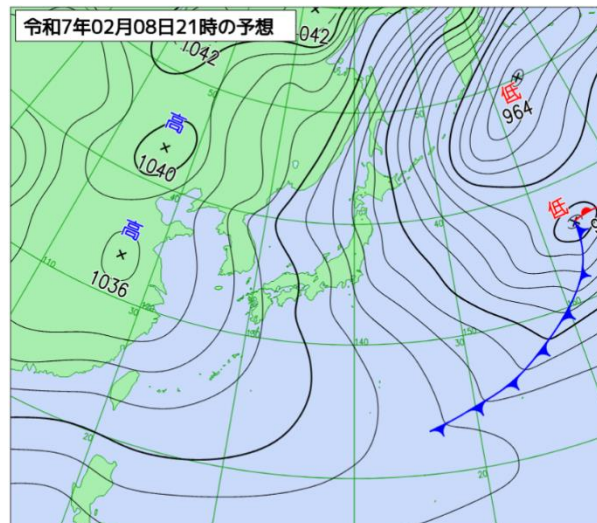
8日は、大雪の峠は越えたが、強い冬型の気圧配置が続くため、雪で雷を伴う所がある見込み。
9日は、冬型の気圧配置が続き、雪で雷を伴う所がある。能登では昼過ぎから曇りとなる見込み。
10日は、冬型の気圧配置が緩み、曇り時々雪で雷を伴う所がある見込み。

<防災事項>

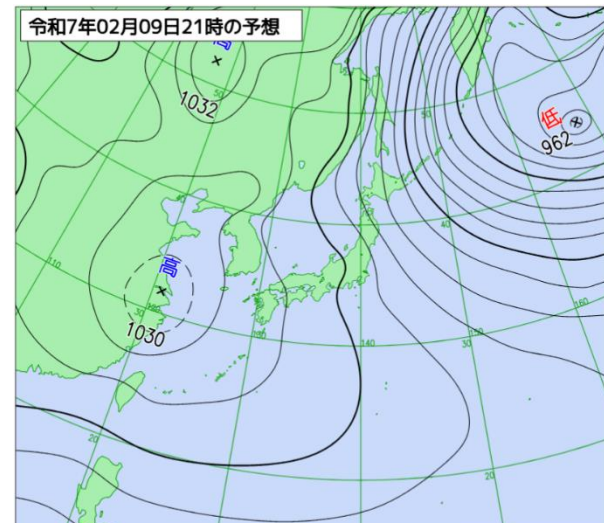
令和6年能登半島地震の影響により地盤の緩んでいる所がある。
加賀・能登共に、8日は高波に警戒し、大雪による交通障害に注意・警戒。雪を伴った強風や視程障害、落雷や竜巻などの激しい突風、電線や樹木への着雪、路面の凍結に注意。9日は、高波に注意・警戒し、落雷や突風、路面の凍結に注意。加賀山地では9日にかけてなだれに注意。
また、気温の低い状況が続くため、体調管理に留意。



8日 6時 実況天気図



8日 21時 予想天気図






9日 21時 予想天気図

石川県の防災時系列

2月8日10時現在

		2月8日(土)			2月9日(日)			2月10日(月)				
		06-12時	12-18時	18-24時	00-06時	06-12時	12-18時	18-24時	00-06時	06-12時	12-18時	18-24時
大雨	加賀											
	能登											
大雪	加賀	昼過ぎから山地のみ										
	能登	→										
強風(風雪)	加賀陸上	風雪										
	加賀海上	風雪										
	能登陸上	風雪										
	能登海上	風雪										
波浪	加賀	→			→			→				
	能登	→			→		→					
	能登(内浦)	→										
高潮	加賀											
	能登											
着雪	加賀	→										
	能登	→										
雷	加賀	竜巻・ひょう(8日夕方まで)										
	能登	竜巻・ひょう(8日夕方まで)										

うねり

 : 警報級
  : 注意報級
  : 警報級の可能性あり

※状況が変化することもありますので、最新の情報をご利用ください。

※令和6年能登半島地震に伴い、石川県では大雨警報・注意報の土壌雨量指数基準や洪水警報・注意報の流域雨量指数基準および高潮警報・注意報の基準を通常より引き下げた暫定基準で運用している市町があります。

量的予想（降水関係）



【24時間降水量の予想】

8日06時から9日06時までに予想される

24時間降水量は多い所で、

加賀 50ミリ

能登 30ミリ

9日06時から10日06時までに予想される

24時間降水量は多い所で、

加賀 30ミリ

能登 30ミリ

10日06時から11日06時までに予想され

る24時間降水量は多い所で、

加賀 10ミリ

能登 10ミリ

【24時間降雪量の予想】

8日06時から9日06時までに予想される

24時間降雪量は、いずれも多い所で、

加賀平地 10センチ

加賀山地 50センチ

能登平地 10センチ

能登山地 10センチ

9日06時から10日06時までに予想され

る24時間降雪量は、いずれも多い所で、

加賀平地 20センチ

加賀山地 40センチ

能登平地 10センチ

能登山地 20センチ

10日06時から11日06時までに予想され

る24時間降雪量は、いずれも多い所で、

加賀平地 10センチ

加賀山地 20センチ

能登平地 10センチ

能登山地 10センチ

※状況が変化することもありますので、最新の情報をご利用ください。

量的予想（風・波）



【風の予想】

8日に予想される最大風速（最大瞬間風速）

加賀陸上 13メートル（25メートル）

加賀海上 18メートル（30メートル）

能登陸上 13メートル（25メートル）

能登海上 18メートル（30メートル）

9日に予想される最大風速（最大瞬間風速）

加賀陸上 8メートル

加賀海上 12メートル（25メートル）

能登陸上 8メートル

能登海上 12メートル（25メートル）

10日に予想される最大風速（最大瞬間風速）

石川県陸上 10メートル未満

石川県海上 10メートル（20メートル）

【波の予想】（最大波高）

8日に予想される波の高さ

加賀 5メートル

能登 5メートル

能登（内浦） 2.5メートル うねりを伴う

9日に予想される波の高さ

加賀 4メートル うねりを伴う

能登 4メートル うねりを伴う

能登（内浦） 2.5メートル うねりを伴う

10日に予想される波の高さ

加賀 4メートル

能登 4メートル

能登（内浦） 1.5メートル

※最大風速が10メートル未満の場合は、最大瞬間風速は記述しません

※状況が変化することもありますので、最新の情報をご利用ください。

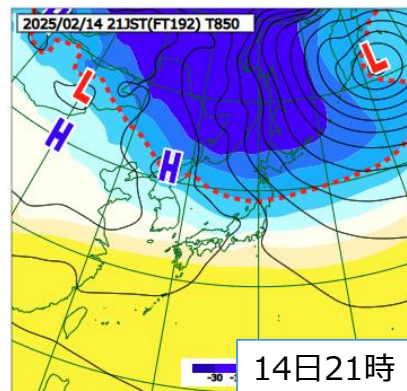
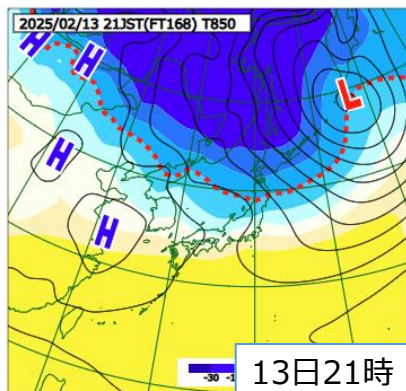
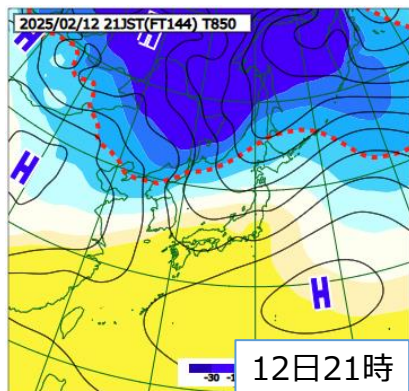
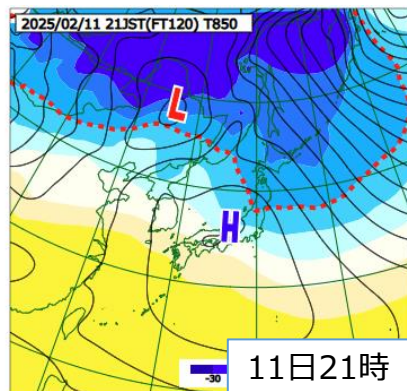
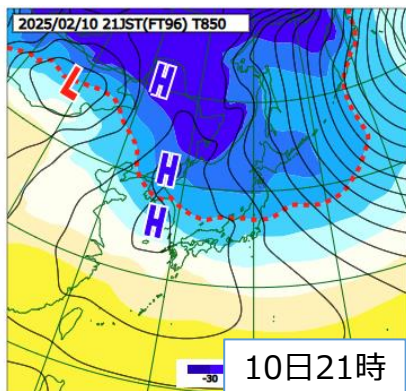
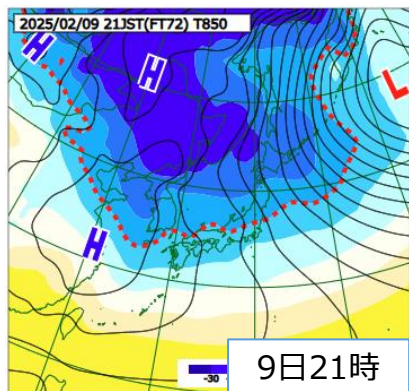
今後一週間（明後日以降）の見通し

<天気および防災事項>

- ・10日は、冬型の気圧配置が緩み、曇り時々雪で雷を伴う所がある見込み。
- ・11日は、冬型の気圧配置は弱まるが、寒気の影響が残るため、曇り一時雪か雨となる見込み。
- ・12日は、気圧の谷の影響を受けるため、曇り一時雨となる見込み。
- ・13日と14日は、湿った空気や寒気の影響を受けるため、曇り一時雨か雪となる見込み。
- ・10日にかけて、気温の低い状況が続くため、**路面の凍結や体調管理に留意**。
- ・12日と13日は、気温が上がるため加賀・能登共に**なだれや融雪による土砂災害に注意**。

<早期注意情報（警報級の可能性）>

- ・加賀・能登共に、8日は**大雪 [中]**、**波浪 [高]**。9日は**波浪 [中]**。



H : 高気圧
L : 低気圧
色分けは上空約1500mの気温
-30 -15 -12 -9 -6 -3 0 3
--- : マイナス9度
(平地でも積雪となる可能性の目安)

石川県の週間天気予報と早期注意情報（警報級の可能性）



金沢地方気象台

2025年2月8日10時現在

石川県の天気予報（6日先まで）									
2025年02月08日05時 金沢地方気象台 発表									
日付	今日 08日(土)	明日 09日(日)	明後日 10日(月)	11日(火)	12日(水)	13日(木)	14日(金)		
石川県									
降水確率(%)	-/90/80/70	80/80/70/70	70	50	60	70	50		
信頼度	-	-	B	C	B	A	C		
金沢 気温 (℃)	最高	4	5 (4~7)	7 (5~9)	12 (10~14)	10 (9~14)	9 (7~11)		
	最低	-	1	0 (-2~1)	0 (-3~1)	-2 (-5~-1)	2 (-2~5)		
向こう一週間（今日から6日先まで）の平年値									
降水量の7日間合計				最低気温		最高気温			
金沢	平年並 33 - 50mm			0.8℃		7.4℃			
石川県加賀		8日			9日		10日	11日	12日
警報級の可能性		06-12	12-18	18-24	00-06	06-24			
大雨		-			-		-	-	-
大雪		[中]			-		-	-	-
暴風(雪)		-			-		-	-	-
波浪		[高]			[中]		-	-	-
高潮		-			-		-	-	-
石川県能登		8日			9日		10日	11日	12日
警報級の可能性		06-12	12-18	18-24	00-06	06-24			
大雨		-			-		-	-	-
大雪		[中]			-		-	-	-
暴風(雪)		-			-		-	-	-
波浪		[高]			[中]		-	-	-
高潮		-			-		-	-	-

※状況が変化することもありますので、最新の情報をご利用ください。

被災地域への支援情報

気象庁ホームページでは、石川県の各市町に対して、地震の状況や気象支援資料、航空や船舶向けの情報などを提供中ですので、ご利用ください（気象支援資料は毎日の5時、11時、17時の天気予報発表後に更新）。

【支援情報ポータルサイトURL】
https://www.jma.go.jp/jma/menu/20240101_noto_jishin.html



「被災地の気象/地震等の情報」の「一覧」を押すと選択項目が出てくるので、「令和6年能登半島地震」を選択しポータルサイトへ

気象関連

ポータルサイト

- 気象支援資料 (毎日5時、11時、17時更新)
- 石川県各市町の気象支援資料
- 新潟県各市町の気象支援資料

現在の状況

- アメダス (1時間降水量、風向・風速、気温、日照時間)
- 気温の分布 (能登地方)
- 雨雲の動き (高解像度降水ナウキャスト)
- キキクル (危険度分布) : 土砂/浸水/洪水
- 川の防災情報 (国土交通省)

今後の予想

- 気象情報・天気報
- 気象情報
- 天気予報 (向こう1週間)
- 天気分布予報
- 最高・最低気温分布予想 (最高気温、最低気温)
- 今後の雨 (解析雨量・降水短時間予報)
- 今後の雲
- 2週間気温予報
- 早期天候情報

航空関係情報

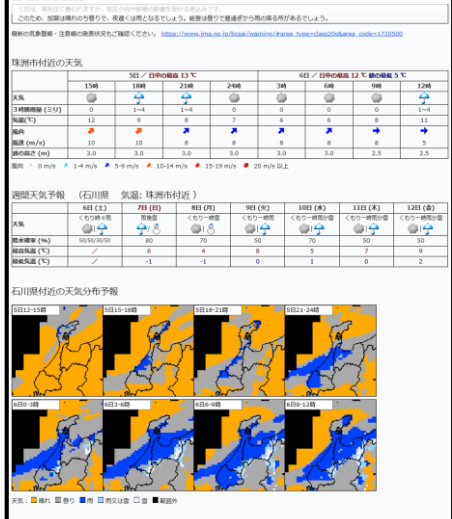
- 下層悪天予想図 (詳細版はこちら)
- 飛行場時系列予報・飛行場時系列情報 (能登空港など)
- 飛行場気象解説情報 (能登空港など)

港湾関係情報

- 波浪寒況・予想図
- 港湾周辺の72時間先までの風と波の予想 (輪島港/珠洲市長橋/飯田港/小木港/宇出津港/七尾沖/七尾湾/金沢湾/富山港) (各地点の位置)
- 潮位観測情報 (輪島港 (臨時)/珠洲市飯田 (臨時)/七尾/金沢/伏木富山/新潟/富山) (各地点の位置)

次頁で確認したい市町を選択する

市町ごとの気象支援資料



	15時	18時	21時	24時	3時	6時	9時	12時
天気	晴	晴	晴	晴	晴	晴	晴	晴
1時間降水量 (mm)	0.0	0.0	0.0	0.0	0.0	0.0	0.0	0.0
気温 (°C)	12.0	9.0	8.0	7.0	6.0	5.0	5.0	11.0
湿度 (%)	10.0	10.0	10.0	10.0	10.0	10.0	10.0	10.0
風速 (m/s)	3.0	3.0	3.0	3.0	3.0	3.0	3.0	3.0
風向 (度)	3.0	3.0	3.0	3.0	3.0	3.0	3.0	3.0

	6時 (F)	9時 (F)	12時 (F)	15時 (F)	18時 (F)	21時 (F)	24時 (F)
天気	晴	晴	晴	晴	晴	晴	晴
最高気温 (°C)	10.0	8.0	7.0	7.0	7.0	7.0	10.0
最低気温 (°C)	-1.0	-1.0	-1.0	-1.0	-1.0	-1.0	-1.0

ポータルサイトへの2次元コード



航空や船舶向けの情報もあり

令和7年2月4日からの大雪等に係る被害等の状況について（危機管理監室）



【 第4報 令和7年2月8日（土）9時00分現在 】

連絡先：危機対策課
(076-225-1482)

※ 今後は新たな被害が確認されれば報告します

1 被害の状況（人的・建物被害）

市町名	人的被害(人)					住家被害(棟)					非住家被害(棟)		
	死者	行方不明者	負傷者		小計	全壊	半壊	一部破損	床上浸水	床下浸水	小計	公共建物	その他
			重傷	軽傷									
金沢市				1	1								
小松市				1	1								
能美市				1	1								
計				3	3								

※ 昨日からの大雪による被害なし

※ 非住家被害については半壊以上のみ記載

2 避難所の開設状況 なし

3 災害対策本部の設置

石川県 7日（金）20時36分 設置

※ 金沢地方気象台発表「顕著な大雪に関する気象情報」を受け設置

令和7年2月4日からの大雪等に係る被害等の状況について(企画振興部)



【令和7年2月8日 9時00分現在】

連絡先：企画振興部企画調整室
(076-225-1311)

交通・空港関係

○電車

北陸新幹線 : 一部列車遅延
JR七尾線 : 一部列車遅延
IRいしかわ鉄道 : 一部列車遅延
上下14本で運転取り止め

【下り】

富山方面 6本 金沢～高岡間
福井方面 1本 大聖寺～小松間

【上り】

富山方面 6本 高岡～金沢間
福井方面 1本 小松～大聖寺間

北陸鉄道石川線 : 上下各1本運休

○バス

路線バス : 一部経路を変更し運行
能登方面特急バス : 全便運休

電力関係 (停電) 七尾市 約170戸 珠洲市 約 30戸 能登町 約 50戸 計 約240戸

○小松空港 計11便欠航

JAL 羽田 7:15発→小松 8:20着
小松 9:00発→羽田 10:05着
ANA 小松 7:55発→羽田 9:05着
小松 10:35発→羽田 11:45着
羽田 8:45発→小松 9:50着
羽田 10:25発→小松 11:30着
小松 12:10発→札幌 13:40着
小松 9:15発→福岡 10:55着
小松 13:00発→福岡 14:40着
福岡 7:20発→小松 8:40着
福岡 11:05発→小松 12:30着

○のと里山空港 通常運航

※ 最新の交通情報等については、各社のHP等をご確認ください。

【2月8日9:00現在】

今回の大雪等の気象状況に起因する通行止め（北陸自動車道、国道、県道）は全て解除済み

【富山県境部】

- 北陸自動車道 金沢西IC～富山IC間 7日22:20～8日7:00解除
- 国道8号 舟橋JCT（津幡町）～小矢部市桜町 7日23:00～8日2:00解除
- 国道304号 森本IC口交差点～南砺市川西 7日23:00～8日7:00解除
- 県道金沢井波線 金沢市二俣町～南砺市法林寺 7日23:00～8日7:00解除

【その他】

- のと里山海道 徳田大津IC～穴水IC 7日22:00～8日2:30解除
- 七尾能登島公園線 能登島大橋 7日22:30～7日23:20解除

石川・富山県境部の集中除雪 北陸道・国道8号・304号・県道27号

