

## 第7回災害対策本部員会議

日時：令和6年1月3日（水）18時00分

場所：災害対策本部室

1 金沢地方気象台からの地震の概況報告

2 被害状況報告

3 知事からの指示

# 「令和6年能登半島地震」の地震活動と 石川県の気象の見通し

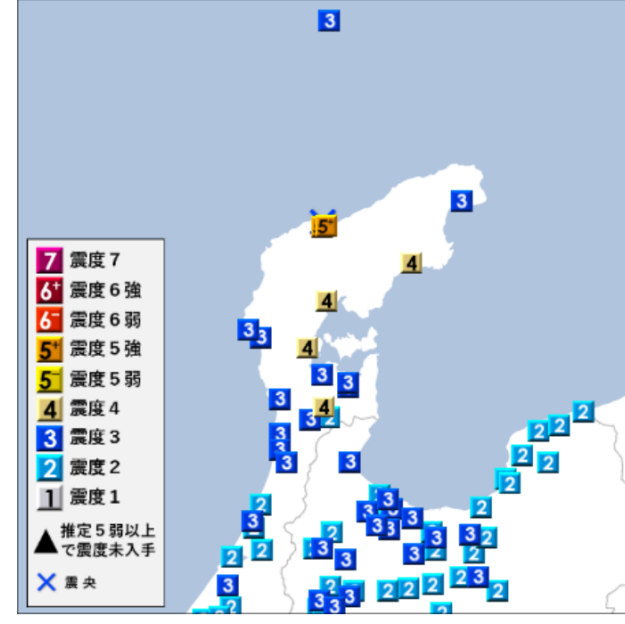
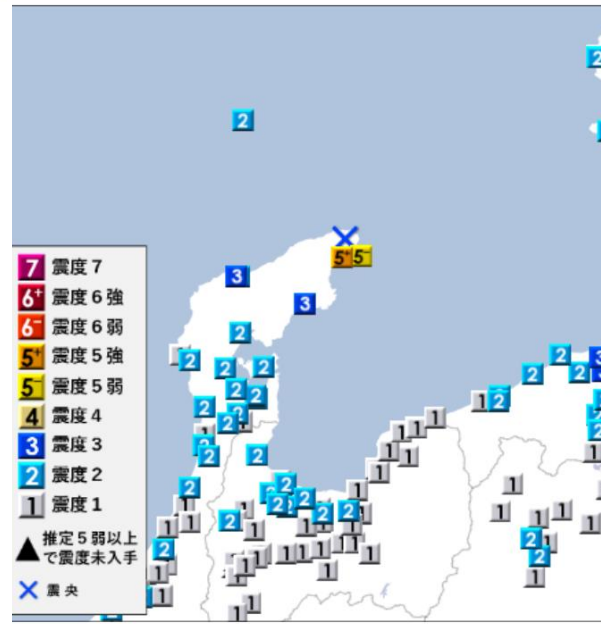
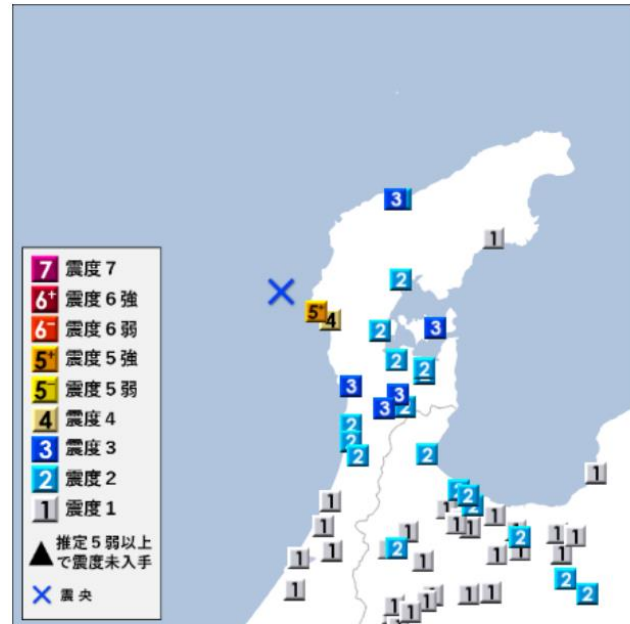
2024年1月3日  
金沢地方気象台

# 1月2日及び3日に震度5強を観測した地震

## 1月2日17時13分の地震

## 1月3日02時21分の地震

## 1月3日10時54分の地震



1月2日17時18分発表

1月3日02時25分発表

1月3日10時57分発表

マグニチュード：4.6

発生場所：石川県能登地方

深さ 6 km

最大震度 5 強を志賀町で観測

マグニチュード：4.9

発生場所：石川県能登地方

深さ 12 km

最大震度 5 強を珠洲市で観測

マグニチュード：5.6

発生場所：石川県能登地方

深さ 13 km

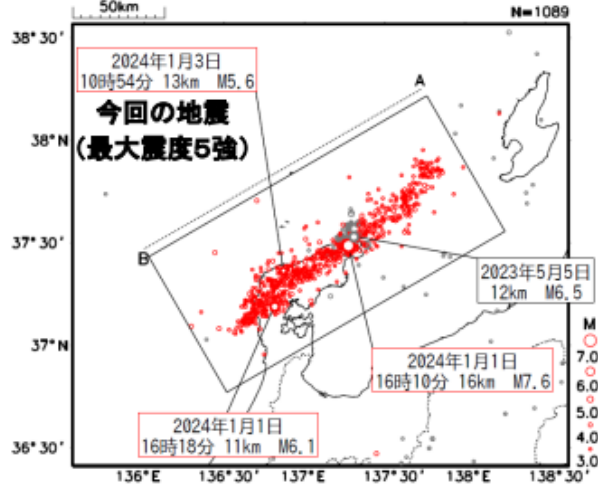
最大震度 5 強を輪島市で観測

# 「令和6年能登半島地震」の地震活動 (発生場所の詳細)

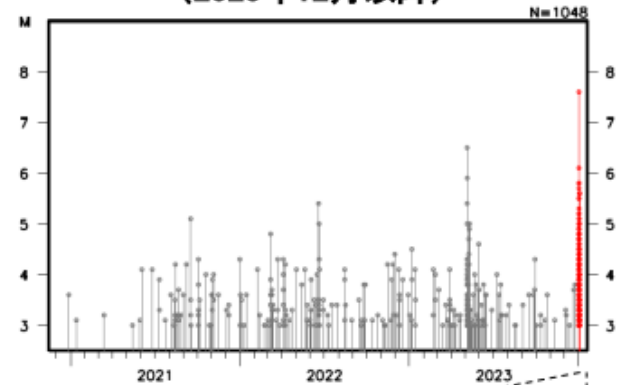
## 震央分布図

(2020年12月1日～2024年1月3日11時00分、  
深さ0～30km、M3.0以上)

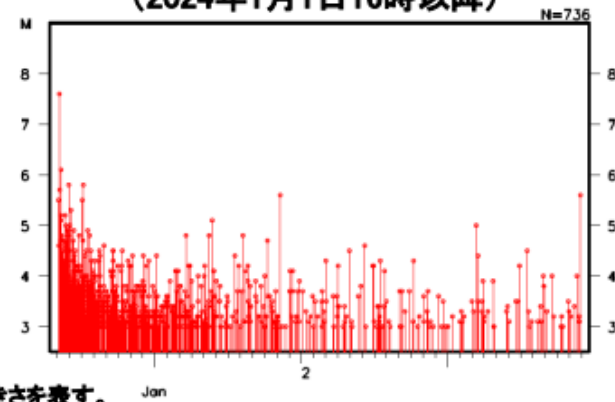
2024年1月1日以降の地震を赤く表示  
吹き出しは、過去のM6.0以上の地震と今回の地震



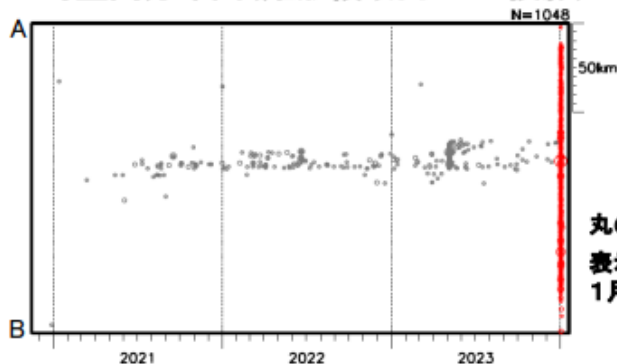
## 矩形領域内の地震活動経過図 (2020年12月以降)



## (2024年1月1日16時以降)



## 時空間分布図 (矩形領域内:A-B投影)



丸の大きさはマグニチュードの大きさを表す。

表示している震源は1月2日以降は速報値。

1月2日以降の地震のうち、下記の地震と今回の地震は暫定値。

- ・1月2日17時13分M4.6
- ・1月3日02時21分M4.9

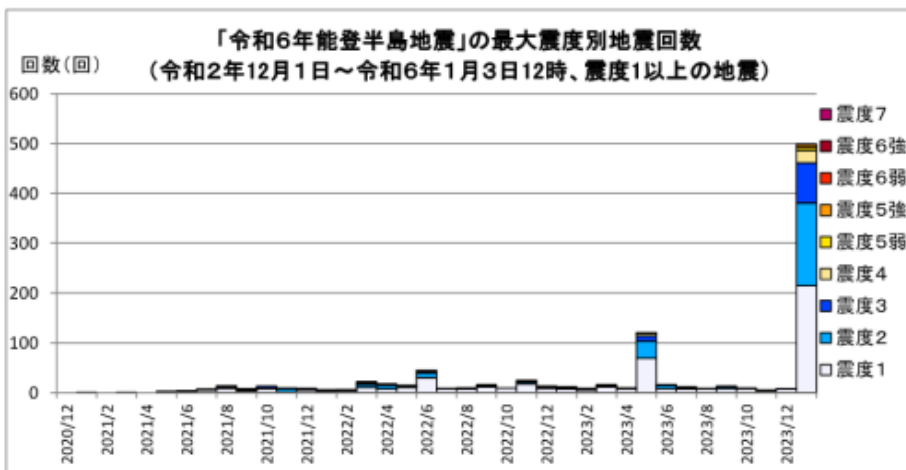
気象庁作成

# 地震活動の最大震度別地震回数表

令和2年12月1日00時～令和6年1月3日12時、震度1以上

(注)掲載している値は速報のもので、その後の調査で変更する場合があります。

年別	最大震度別回数									震度1以上を 観測した回数		備考
	1	2	3	4	5弱	5強	6弱	6強	7	回数	累計	
2020/12/1 - 12/31	0	0	0	0	0	0	0	0	0	0	0	
2021/1/1 - 12/31	39	19	10	1	1	0	0	0	0	70	70	
2022/1/1 - 12/31	130	39	18	6	0	1	1	0	0	195	265	
2023/1/1 - 12/31	151	61	21	6	0	1	0	1	0	241	506	
2024/1/1 -	215	166	80	25	6	6	0	0	1	499	1005	
総計(2020/12/1～)	535	285	129	38	7	8	1	1	1		1005	



【令和6年1月1日以降の日別発生回数】

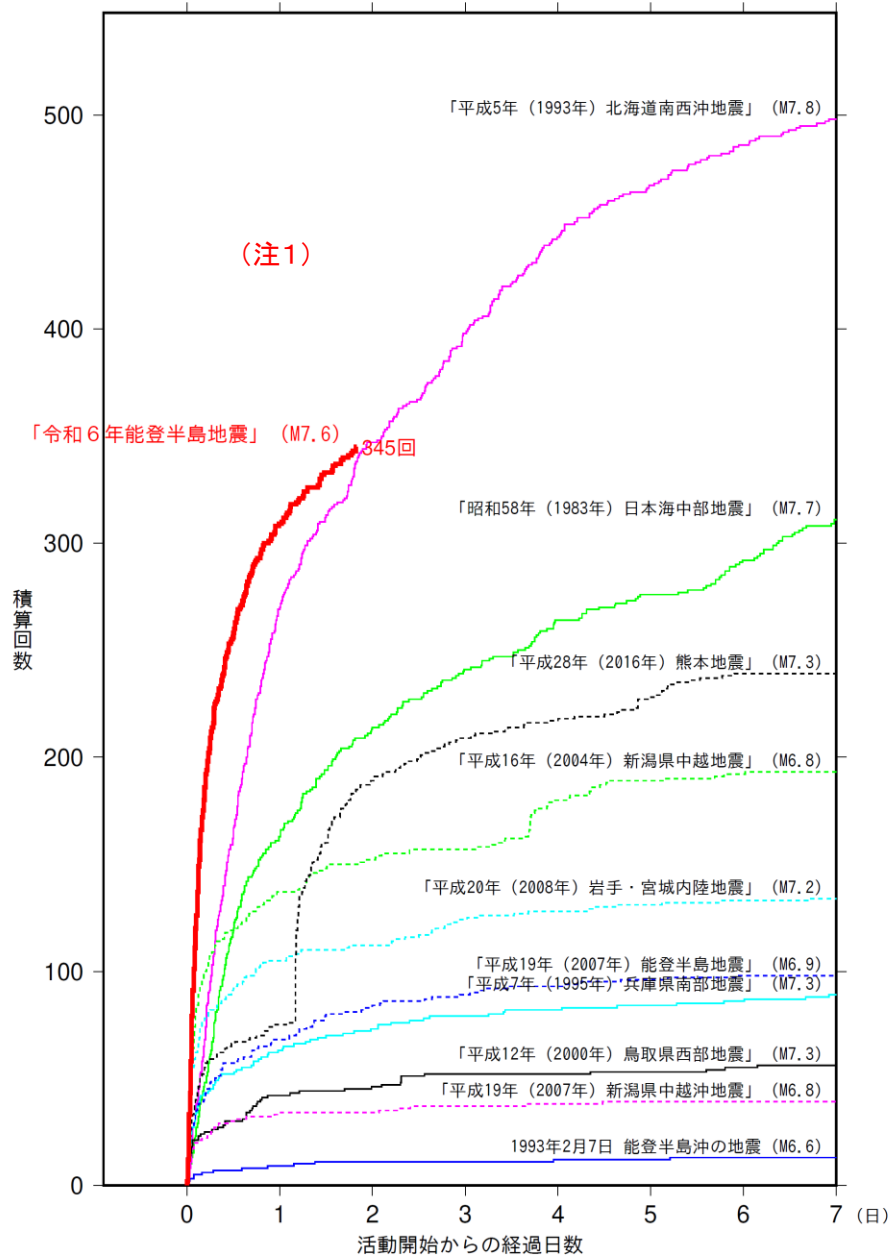
時刻	最大震度別回数									震度1以上を 観測した回数		備考
	1	2	3	4	5弱	5強	6弱	6強	7	回数	累計	
1/1 00時-16時	0	0	0	0	0	0	0	0	0	0	0	
16時-17時	0	0	5	4	0	3	0	0	1	13	13	
17時-18時	0	1	4	5	1	0	0	0	0	11	24	
18時-19時	0	0	10	3	3	0	0	0	0	16	40	
19時-20時	26	23	7	2	0	0	0	0	0	58	98	
20時-21時	22	20	5	0	1	0	0	0	0	48	146	
21時-22時	27	16	2	1	0	0	0	0	0	46	192	
22時-23時	15	12	5	0	0	0	0	0	0	32	224	
23時-24時	16	11	7	1	0	0	0	0	0	35	259	
1/2 00時-01時	0	4	1	1	0	0	0	0	0	6	265	
01時-02時	0	7	2	0	0	0	0	0	0	9	274	
02時-03時	0	4	3	0	0	0	0	0	0	7	281	
03時-04時	0	6	2	1	0	0	0	0	0	9	290	
04時-05時	0	3	2	1	0	0	0	0	0	6	296	
05時-06時	0	3	2	0	0	0	0	0	0	5	301	
06時-07時	0	3	2	0	0	0	0	0	0	5	306	
07時-08時	0	2	3	1	0	0	0	0	0	6	312	
08時-09時	0	5	2	0	0	0	0	0	0	7	319	
09時-10時	0	0	0	2	0	0	0	0	0	2	321	
10時-11時	3	1	0	0	1	0	0	0	0	5	326	
11時-12時	6	1	4	0	0	0	0	0	0	11	337	
12時-13時	3	1	0	0	0	0	0	0	0	4	341	
13時-14時	6	4	0	0	0	0	0	0	0	10	351	
14時-15時	7	1	1	0	0	0	0	0	0	9	360	
15時-16時	5	2	2	1	0	0	0	0	0	10	370	
16時-17時	8	3	0	0	0	0	0	0	0	11	381	
17時-18時	7	1	0	0	0	1	0	0	0	9	390	
18時-19時	4	4	1	0	0	0	0	0	0	9	399	
19時-20時	4	1	0	0	0	0	0	0	0	5	404	
20時-21時	6	2	0	0	0	0	0	0	0	8	412	
21時-22時	4	0	1	0	0	0	0	0	0	5	417	
22時-23時	2	2	2	0	0	0	0	0	0	6	423	
23時-24時	7	1	0	0	0	0	0	0	0	8	431	
1/3 00時-01時	1	3	0	0	0	0	0	0	0	4	435	
01時-02時	3	2	1	0	0	0	0	0	0	6	441	
02時-03時	3	2	0	1	0	1	0	0	0	7	448	
03時-04時	4	2	1	0	0	0	0	0	0	7	455	
04時-05時	6	3	0	0	0	0	0	0	0	9	464	
05時-06時	4	3	0	0	0	0	0	0	0	7	471	
06時-07時	2	2	0	1	0	0	0	0	0	5	476	
07時-08時	2	1	0	0	0	0	0	0	0	3	479	
08時-09時	3	1	1	0	0	0	0	0	0	5	484	
09時-10時	4	1	1	0	0	0	0	0	0	6	490	
10時-11時	3	1	0	0	0	1	0	0	0	5	495	
11時-12時	2	1	1	0	0	0	0	0	0	4	499	
総計(1月1日～)	215	166	80	25	6	6	0	0	1		499	

※(1/3更新)精査により、1月1日19時-24時の回数を変更しました。

# 主な地震活動の地震回数比較 (マグニチュード3.5以上)

(回)

2024年01月03日12時00分現在



(注1)

※この資料は速報値であり、後日の調査で変更することがある。  
 ※今回の地震のマグニチュードについては、これまでの最大を示している。

気象庁作成

# 1月3日から4日の見通し



## <天気概況>

3日は、気圧の谷や日本海を進む低気圧の影響を受ける見込み。このため、加賀・能登ともに、雨で雷を伴う所がある。

4日は、気圧の谷や寒気の影響を受けるが、次第に高気圧に覆われる見込み。このため、加賀は雨か雪で昼前から曇り、能登は雨昼前から曇りとなる。ともに朝まで雷を伴う所がある。なお、夕方からは晴れとなる見込み。

## <防災事項>

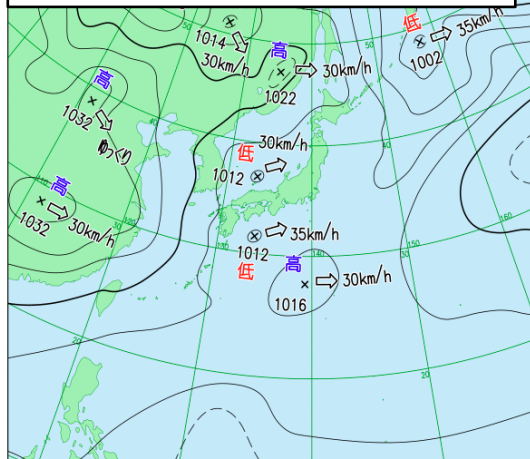
現在、輪島市、穴水町、志賀町に大雨警報を発表中。また、「大雨と雷及び突風に関する石川県気象情報」を発表中。

4日にかけて日本海を東に進む低気圧や上空に寒気を伴った気圧の谷の通過により、大気の状態が非常に不安定となる見込み。

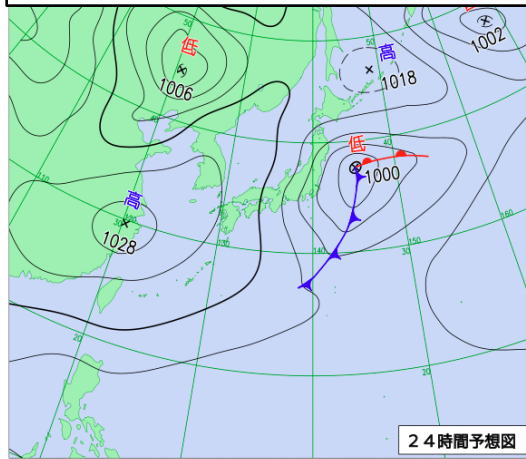
**能登では4日朝にかけて土砂災害に警戒。加賀では4日未明から昼前にかけて土砂災害に注意・警戒。**石川県では、令和6年能登半島地震の影響で地盤の緩んでいる所があり、今後、**少しの雨でも土砂災害の危険度が高まるため、大雨警報の発表地域を拡大する可能性がある。**

また、4日朝にかけて落雷や竜巻などの激しい突風、強風に注意。

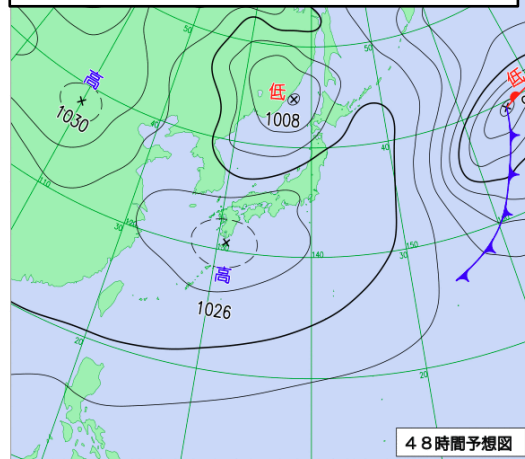
1月3日12時実況天気図



1月4日9時予想天気図



1月5日9時予想天気図



# 防災時系列と量的予想



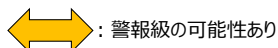
		3日(水)		4日(木)				5日(金)				
		12-18時	18-24時	00-06時	06-12時	12-18時	18-24時	00-06時	06-12時	12-18時	18-24時	
大雨	加賀			←→								
	能登	←→		←→								
強風	加賀陸上	<div style="border: 1px solid black; padding: 5px; display: inline-block;">                     雨のピーク 1時間15ミリ                 </div>		←→								
	加賀海上			←→						←→		
	能登陸上			←→								
	能登海上			←→		←→						←→
波浪	加賀			←→								
	能登			←→						←→		
高潮	加賀											
	能登											
雷	加賀	←→		←→								
	能登	←→		←→								



：警報級



：注意報級



：警報級の可能性あり

## 【予想降水量（多い所）】

- ・4日にかけての1時間降水量  
加賀：15ミリ 能登：15ミリ
- ・3日18時から4日18時までの24時間降水量  
加賀：50ミリ 能登：40ミリ
- ・4日18時から5日18時までの24時間降水量  
加賀：およそ50ミリ 能登：およそ50ミリ

## 【風の予想】最大風速（最大瞬間風速）

- ・3日  
加賀陸上：8メートル（—）  
加賀海上：13メートル（25メートル）  
能登陸上：10メートル（20メートル）  
能登海上：15メートル（25メートル）
- ・4日  
加賀陸上：10メートル（20メートル）  
加賀海上：16メートル（30メートル）  
能登陸上：12メートル（25メートル）  
能登海上：16メートル（30メートル）

※ 状況が変化することもありますので、最新の情報をご利用ください。



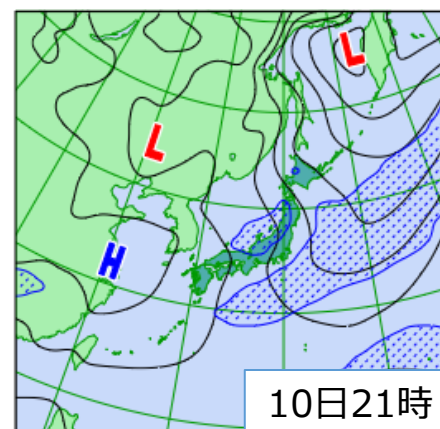
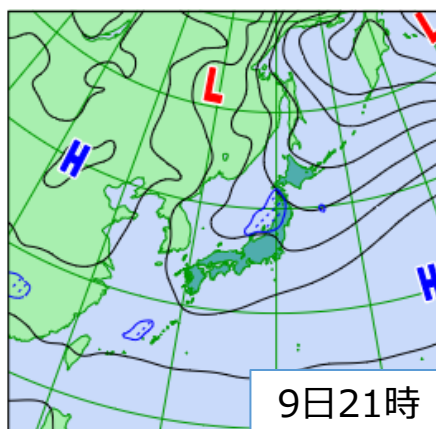
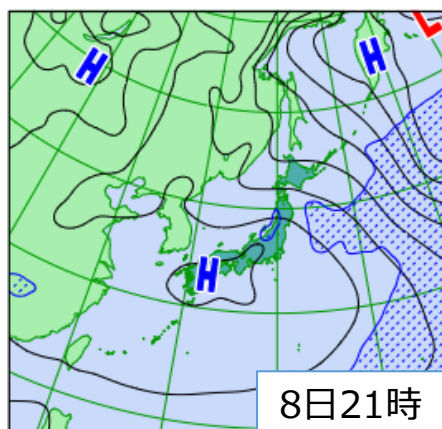
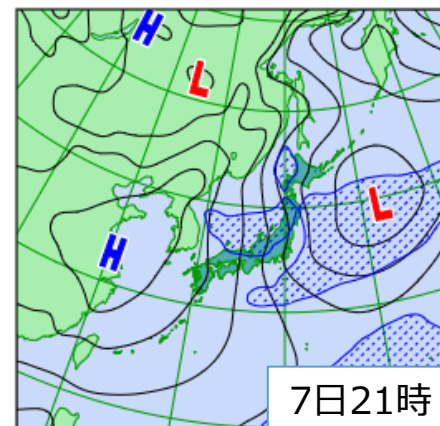
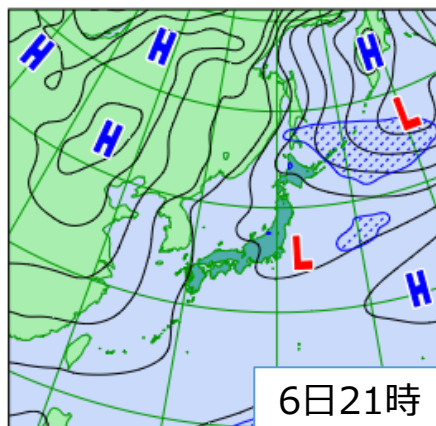
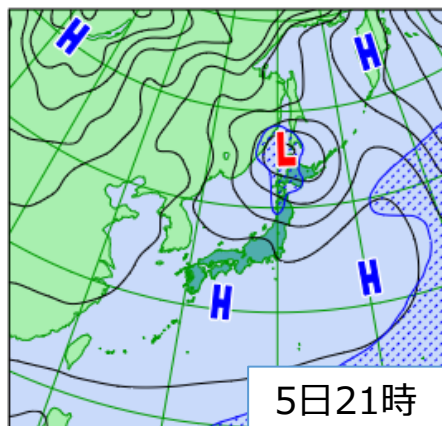
# 今後1週間（明後日以降）の見通し

## <天気>

6日から10日にかけては雨や雪が降る見込み。7日から8日は平地でも雪が降る可能性がある。

## <早期注意情報（警報級の可能性）>

警報級の可能性「大雨」で、加賀・能登ともに6日および7日は[中]。



H：高気圧 L：低気圧  
：24時間降水量が5ミリ以上の予想の範囲

# 石川県の週間天気予報と早期注意情報（警報級の可能性）



石川県の天気予報（7日先まで）									
2024年01月03日11時 金沢地方気象台 発表									
日付	今日 03日(水)	明日 04日(木)	明後日 05日(金)	06日(土)	07日(日)	08日(月)	09日(火)	10日(水)	
石川県	曇後雨 	雨か雪後晴 	晴後曇 	曇一時雨 	曇一時雪か雨 	曇一時雪か雨 	曇一時雨か雪 	曇一時雨か雪 	
降水確率(%)	-/-/70/90	90/50/20/10	30	50	70	60	50	50	
信頼度	-	-	-	C	A	B	C	C	
金沢 気温 (°C)	最高	11	9	11 (10~14)	12 (10~13)	7 (6~10)	6 (4~8)	10 (8~12)	8 (6~10)
	最低	-	5	3 (2~5)	6 (5~8)	1 (-1~2)	1 (-1~2)	2 (0~3)	4 (0~5)
向こう一週間（明日から7日先まで）の平年値									
降水量の7日間合計				最低気温			最高気温		
金沢	平年並 44 - 69mm				1.6℃			7.6℃	

石川県加賀	3日		4日		5日	6日	7日	8日
	12-18	18-24	00-06	06-12 12-24				
警報級の可能性	-	[中]	[中]	-	-	-	-	-
大雨	-	[中]	[中]	-	-	[中]	[中]	-
大雪	-	-	-	-	-	-	-	-
暴風(雪)	-	-	-	-	-	-	-	-
波浪	-	-	-	-	-	-	-	-
高潮	-	-	-	-	-	-	-	-
石川県能登	3日		4日		5日	6日	7日	8日
	12-18	18-24	00-06	06-12 12-24				
警報級の可能性	[高]	[高]	[高]	-	-	[中]	[中]	-
大雨	[高]	[高]	[高]	-	-	[中]	[中]	-
大雪	-	-	-	-	-	-	-	-
暴風(雪)	-	-	-	-	-	-	-	-
波浪	-	-	-	-	-	-	-	-
高潮	-	-	-	-	-	-	-	-

# 被災地域への支援情報

石川県の各市町に対して、地震の状況や気象支援資料などを提供中です。ご利用ください。  
 (気象支援資料は毎日の5時、11時、17時の天気予報発表後に更新)

【支援情報ポータルサイトURL】

[https://www.jma.go.jp/jma/menu/20240101\\_noto\\_jishin.html](https://www.jma.go.jp/jma/menu/20240101_noto_jishin.html)

令和6年能登半島地震の関連情報

最大震度5以上を観測した地震の発生状況 (2024年01月02日時点)

発生時刻	震央地名	マグニチュード	最大震度
2024年01月01日16時06分	石川県能登地方	5.7	5強
2024年01月01日16時10分	石川県能登地方	7.6	7
2024年01月01日16時18分	石川県能登地方	6.1	5強
2024年01月01日16時56分	石川県能登地方	5.7	5強

地震関連

地震活動の状況

地震の発生状況については「地震情報」を参照してください。  
 個別の地震の詳細な震度については「地震情報」、または「震度データベース検索」を参照してください。

防災上の留意事項

石川県能登地方を中心に活発な地震活動が続いています。  
 揺れの強かった地域では、家屋の倒壊や土砂災害などの危険性が高まっていますので、今後の地震活動や降雨の状況に十分注意し、やむを得ない事情が無い限り危険な場所に立ち入らないなど身の安全を図るよう心がけてください。

1日16時10分に発生した石川県能登地方を震源とする地震の津波注意報は、これ以上津波が大きくなると判断し、2日10時00分に全て解除しました。津波注意報が発表されていた沿岸では津波に伴う海面変動が観測されており、今後1日程度は継続する可能性が高いと考えられます。海に入っている作業や釣りなどに際しては十分な留意が必要です。

防災情報

- 最大震度別地震回数表 (当面1日2回更新)
- 地震情報
- 推計震度分布図
- 長周期地震動に関する観測情報

気象関連

気象支援資料 (毎日5時、11時、17時頃更新)

- 石川県各市町の気象支援資料
- 新潟県各市町の気象支援資料
- 富山県各市町の気象支援資料
- 福井県各市町の気象支援資料

気象支援資料 (石川県珠洲市)

石川県の天気解説

3日は、気圧の低下や日本海を東北東へ進む低気圧の影響を受けると見込みです。  
 このため、加湿は繰り返す夕から雨、曇りは続くでしょう。共に夕方から曇る時間帯があるでしょう。

最新の気象情報・注意報の発表状況もご確認ください。  
[https://www.jma.go.jp/bsas/warnings/#area\\_type=class20&area\\_code=1729500](https://www.jma.go.jp/bsas/warnings/#area_type=class20&area_code=1729500)

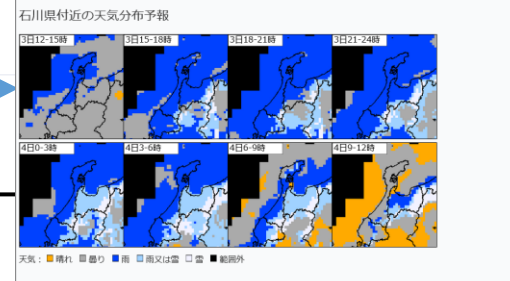
珠洲市付近の天気

	3日 / 日中の最高 10℃				4日 / 日中の最高 8℃ 朝の最低 4℃			
	15時	18時	21時	24時	3時	6時	9時	12時
天気	☁	☁	☁	☁	☁	☁	☁	☁
3時間雨量 (ミリ)	1~4	0	1~4	1~4	5~9	5~9	1~4	0
気温(℃)	9	7	6	5	5	5	6	7
風向	↙	↙	↙	↘	↘	↘	↘	↘
風速 (m/s)	8	8	8	10	12	12	10	8
波の高さ (m)	1.5	1.5	1.5	2.0	2.5	2.5	2.5	2.5

風向 0 m/s 1~4 m/s 5~9 m/s 10~14 m/s 15~19 m/s 20 m/s 以上

週間天気予報 (石川県 気温: 珠洲市付近)

	4日(木)	5日(金)	6日(土)	7日(日)	8日(月)	9日(火)	10日(水)
天気	☁	☁	☁	☁	☁	☁	☁
降水確率 (%)	90/90/20/30	30	50	70	60	50	50
最高気温 (℃)	/	10	10	5	5	8	6
最低気温 (℃)	/	1	3	0	0	1	2



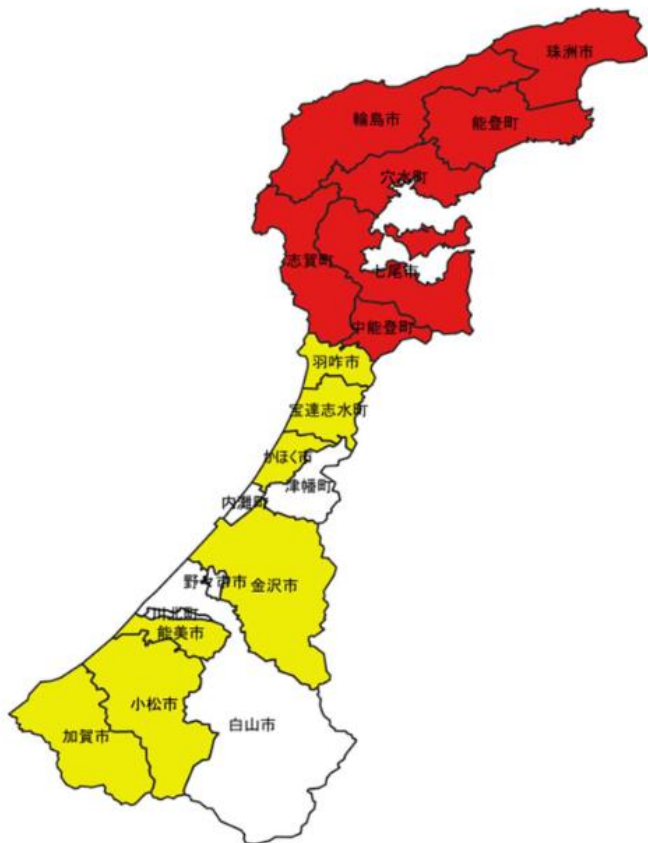
ポータルサイトへの  
2次元コード



市町を選択

# 石川県の土砂災害警戒情報および大雨警報・注意報発表基準の暫定的な運用

通常基準を暫定的に変更する市町



令和6年1月1日16時10分頃の石川県能登地方の地震による地盤の緩みを考慮し、揺れの大きかった石川県志賀町、七尾市、輪島市、珠洲市、穴水町、中能登町、能登町、羽咋市、宝達志水町、金沢市、小松市、加賀市、かほく市、能美市について、土砂災害警戒情報および大雨警報・注意報の発表基準を引き下げて運用しています。



各基準を通常基準の7割に引き下げる市町

各基準を通常基準の8割に引き下げる市町

# 令和6年能登半島地震による被害等の状況について（危機管理監室）



【第9報 令和6年1月3日15時00分現在】

連絡先：危機対策課  
(076-225-1482)

## 1 被害の状況（人的・建物被害）

市町名	人的被害(人)					住家被害(棟)					非住家被害(棟)		
	死者	行方不明者	負傷者		小計	全壊	半壊	一部破損	床上浸水	床下浸水	小計	公共建物	その他
			重傷	軽傷									
金沢市				9	9	4					4		1
七尾市	5			3	8	102					102		
小松市				1	1								
輪島市	<u>39</u>	確認中	9	42	<u>90</u>	多数	多数	多数			多数		
珠洲市	<u>23</u>		145		<u>168</u>	多数	多数	多数			多数		
加賀市												6	1
羽咋市	1			1	2	15					15		
白山市				1	1								
野々市市				1	1							1	1
川北町								1			1		1
志賀町	1		2	53	56	8	15	16	6	5	50		21
宝達志水町						1					1		
中能登町				1	1	16	5	12			33		
穴水町	2		5	23	30	17					17		
能登町	2		9	18	29	多数	多数	多数					
計	<u>73</u>		323		<u>396</u>	183		29	6	5	223	7	25



連絡先：危機対策課  
(076-225-1482)

## 2 孤立集落の状況

輪島市	<u>町野地区、曾々木地区</u>	人数確認中
珠洲市	<u>真浦町</u>	自衛隊救出中 残留8人
	<u>大谷町（大谷小中学校）</u>	約300人
	<u>馬蝶町</u>	約100人
	<u>高屋町</u>	約90人
	<u>折戸町</u>	約110人
	<u>折戸木ノ浦</u>	約40人
	<u>川浦町（日置公民館）</u>	約50人
	<u>狼煙町横山（道の駅狼煙）</u>	全戸・人数確認
七尾市	中島町河内地区	約10人
穴水町	北七海地区	約1人
	麦ヶ浦地区	約20人
	丸山地区	約10人 → <u>解消</u>
能登町	北河内地区	約20人



## 3 地震の概要

- (1) 発生時刻 令和6年1月1日16時10分頃
- (2) 震源地 石川県能登地方（震源の深さ ごく浅い）
- (3) 地震の規模 マグニチュード7.6
- (4) 県内の震度

### 【震度】

- ・震度7 : 志賀町
- ・震度6強 : 七尾市、輪島市、珠洲市、穴水町
- ・震度6弱 : 中能登町、能登町
- ・震度5強 : 金沢市、小松市、加賀市、羽咋市、かほく市、能美市、宝達志水町
- ・震度5弱 : 白山市、津幡町、内灘町
- ・震度4 : 野々市市、川北町

### 【津波】

- ・1日 16時12分 津波警報 発表（石川県加賀、石川県能登）
- ・1日 16時22分 大津波警報に切り替え（石川県能登）
- ・1日 20時30分 津波警報に切り替え（石川県能登）
- ・2日 1時15分 津波注意報に切り替え（石川県加賀、石川県能登）
- ・2日 10時00分 津波注意報解除（石川県加賀、石川県能登）



連絡先：危機対策課  
(076-225-1482)

## 4 災害対策本部の設置

石川県	：	1日	16時06分	設置
金沢市	：	1日	16時10分	設置
七尾市	：	1日	16時30分	設置
小松市	：	1日	16時10分	設置
輪島市	：	1日	16時10分	設置
珠洲市	：	1日	16時10分	設置
加賀市	：	1日	16時55分	設置
羽咋市	：	1日	16時30分	設置
かほく市	：	1日	17時30分	設置
白山市	：	1日	18時00分	設置
能美市	：	1日	16時30分	設置
野々市市	：	1日	16時30分	設置
川北町	：	1日	16時30分	設置
津幡町	：	1日	16時50分	設置
内灘町	：	1日	16時20分	設置
志賀町	：	1日	16時50分	設置
宝達志水町	：	1日	16時10分	設置
中能登町	：	1日	16時20分	設置
穴水町	：	1日	17時45分	設置
能登町	：	1日	16時30分	設置



# 令和6年能登半島地震による被害等の状況について（危機管理監室）



連絡先：危機対策課  
(076-225-1482)

## 5 避難所の開設状況

市町名	開設数(箇所)	避難者数(人)	備考
金沢市	16	111	
七尾市	32	3,521	
小松市	1	3	
輪島市	95	9,863	
珠洲市	21	6,981	
加賀市	2	12	
羽咋市	7	178	
かほく市	9	3	
白山市	0	0	
能美市	0	0	
野々市市	0	0	
川北町	0	0	
津幡町	5	78	
内灘町	7	300	
志賀町	15	2,650	
宝達志水町	18	113	
中能登町	10	600	
穴水町	52	3,828	
能登町	65	5,200	
計	355	約33,441	

## 6 その他

### (1) 災害救助法の適用

震度5弱以上の17市町に災害救助法の適用決定（21:00適用決定）

### (2) 緊急消防援助隊、県内外消防本部

1日 17時00分 消防庁へ緊急消防援助隊の出動要請  
→ 18都府県から546隊・2,035人が出動

1日 18時10分 県内消防本部による応援出動  
→ 5消防本部から27隊94人が出動

2日 9時00分 県外の消防防災ヘリ9機が輪島市河井町にて空中消火活動

3日 15時00分 現在の出動状況  
緊急消防援助隊 18都府県から543隊・2,029人  
県内消防本部 8消防本部から33隊・111人

### (3) 自衛隊災害派遣

1日 16時45分 派遣要請 七尾市、輪島市、珠洲市、志賀町、穴水町、能登町  
→ 各地で情報収集や救助活動を実施中

### (4) リエゾン派遣

2日 8時00分 6市町（七尾市、輪島市、珠洲市、志賀町、穴水町、能登町）  
に県職員（各1名）を派遣  
→ 午前中に現地到着、情報収集等開始

連絡先：危機対策課  
(076-225-1482)

## （5）その他

- ・ 石川県石油販売協同組合との協定に基づき、緊急車両等への石油類の優先供給を実施
- ・ 石川県災害救助犬協会との協定に基づき、珠洲市に対し、災害救助犬の派遣を要請
- ・ 内閣府が手配したパン、トイレットペーパー、子ども用ミルクをトラック協会の協力により、珠洲市、穴水町、能登町及び輪島市門前へ配送、現在、各市町は、避難所に配布中
- ・ 三重県及び関西広域連合が手配した食料、飲料水、ブルーシート等を奥能登2市2町以外の9市町へ配送、現在、各市町は、避難所に配布中
- ・ 総務省の応急対策職員派遣制度に基づく「災害マネジメント総括支援員」の派遣決定  
→ 七尾市には名古屋市が、珠洲市には浜松市が到着し、避難所の運営等の支援を開始。  
その他は、準備でき次第、現地入りし、活動開始。  
（輪島市には三重県、珠洲市には福井県、能登町には滋賀県）
- ・ 国からのリエゾン  
内閣府防災 8人、経済産業省 12人、国土交通省 5人が活動中
- ・ 緊急物資の受け入れを統括、調整する「物的支援受け入れチーム」を石川県産業展示館に設置  
(10名程度、状況に応じ、拡充)

## <所管施設の被害状況>

奥能登総合事務所：ガラス割れ、停電（復旧 ※当事務所のみ）

建物内にクラック多数、電話不通（復旧）、暖房故障

中能登総合事務所：庁舎回りの地盤陥没、壁にクラック、貯水槽傾く。

金沢県税・小松県税事務所：壁にクラック

職員住宅：（七尾）敷地内の地面に陥没・亀裂多数、貯水槽のフェンスに歪み

（珠洲第1、第2）  
（穴水） } 確認中

県の出先機関：奥能登地区の一部の出先機関でインターネットに障害。

奥能登総合事務所（復旧）、奥能登土木総合事務所、  
能登北部保健福祉センター等

# 令和6年能登半島地震による被害等の状況等について(企画振興部)



【令和6年1月3日 15時00分現在】

連絡先：企画振興部企画調整室  
(076-225-1311)

## 交通関係

### ○ 運行情報

北陸新幹線	通常運行
JR北陸本線	通常運行
JR七尾線	金沢・高松間 8時38分から運行 高松・和倉温泉間 再開時期未定 特急列車 再開時期未定
のと鉄道	全線運転見合わせ
北陸鉄道 石川線	通常運行
〃 浅野川線	全線運転見合わせ ※4日は通常運行予定
IRいしかわ鉄道	12時6分から通常運行を再開
バス	金沢・加賀地区で一部路線を除き通常運行
へぐら航路	欠航

## その他

### ○ 珠洲ビーチホテル

窓ガラスが割れるなどの建物被害あり  
2日以降、宿泊者受入れ停止

## 空港関係

### ○ 運航情報

能登空港 全便欠航

滑走路に長さ10m、深さ10cmのヒビ割れ  
(滑走路は、被害確認のため、少なくとも4日まで閉鎖)

小松空港 通常運航

※ 国等の応援

1/2から、空港の状況確認・支援のため、国土交通省  
航空局から人材派遣(2名)

## 電力関係

### ○ 停電情報

輪島市	約9,400戸	穴水町	約5,400戸
珠洲市	約8,000戸	能登町	約6,200戸

上記の奥能登を中心に、県内で約33,000戸停電中  
いずれも現在、復旧作業中

※志賀原発電 稼働停止中

※七尾火力 1号機、2号機とも地震により稼働を停止

【第9報 令和6年1月3日15時00分現在】

○ 所管施設の被害状況

施設名	主な被害状況
美術館	常設展示室の作品の一部破損など
歴史博物館	バックヤードの天井の亀裂など
図書館	書架の一部が傾くなど
四高記念館	壁のひび割れなど
音楽堂	パイプオルガンの破損
しいのき迎賓館	通用口階段の崩れ
町民文化館	壁や天井の漆喰の一部剥離
九谷焼美術館	渡り廊下で被害確認
七尾美術館	断水、第2展示室の作品の一部破損など
能登島ガラス美術館	断水、停電
総合スポーツセンター	メインアリーナ等の水銀灯破損
武道館	内壁の亀裂、タイルの剥離、屋内相撲場の吊り天井の落下など



【第9報 令和6年1月3日15時00分現在】

○ 所管施設の被害状況

施設名	主な被害状況
兼六園弓道場	内壁の亀裂・剥離など
西部緑地公園テニスコート	コートの亀裂
卯辰山相撲場	貴賓席下通路の梁に浮きなど
サッカー・ラグビー競技場	サッカー場フェンスの一部に傾き
自転車競技場	断水、バンクに亀裂
津幡漕艇競技場	玄関ポーチの亀裂・沈下など

【第9報 令和6年1月3日15時00分現在】

○ 所管施設の臨時休館予定

- ・県立図書館：4日（木）
- ・石川四高記念文化交流館：4日（木）、5日（金）
- ・九谷焼美術館：4日（木）、5日（金）
- ・七尾美術館：当面の間
- ・能登島ガラス美術館：当面の間
- ・武道館本館：4日（木）、5日（金）（会議棟、屋内相撲場は当面の間）
- ・兼六園弓道場：当面の間
- ・総合スポーツセンターメインアリーナ：4日（木）
- ・自転車競技場：当面の間



○ 県災害ボランティア本部

県災害対策本部設置と同時に立ち上げ

※余震の可能性等があることから、現在のところ、災害ボランティアの募集は行っていません。

最新の状況は、以下のHPで確認いただけます。

<https://www.pref.ishikawa.lg.jp/saigai/202401jishin-mokutekibetsu.html#Volunteer>

【第9報 令和6年1月3日（水）15時00分現在】

連絡先（健康福祉部企画調整室）  
076-225-1412

## 1 DMAT（災害派遣医療チーム）の派遣

- ・1月1日 県庁内にDMAT活動支援室を立ち上げ。能登総合病院及び県立中央病院に活動拠点本部を設置。両病院にDMAT各1チームが立ち上がり、能登総合病院に県内2チームを派遣（活動4チーム）
- ・1月2日 追加で県内5チームを派遣（活動9チーム）。他県のDMATが多数県内入り

## 2 JMAT（日本医師会災害医療チーム）の派遣

- ・1月3日 県医師会が、被災地の道路状況が改善された場合に速やかにJMATを派遣できるよう調整を開始

## 3 ドクターヘリ

大規模災害時におけるドクターヘリ広域連携に関する基本協定（中部ブロック）に基づき、長野県、愛知県、富山県のドクターヘリが1機ずつ派遣され、本県のドクターヘリ1機と合わせ、計4機を患者搬送等に活用

## 4 DPAT（災害派遣精神医療チーム）の派遣

- ・1月2日 DPAT調整本部を立ち上げ、公立能登総合病院（DMAT活動拠点本部）に県内先遣隊2チームを派遣
- ・県内市町への派遣に向け、調整中

## 5 保健師の派遣

- ・1月2日、各市町の避難状況等の把握のため、能登中部保健福祉センターに県庁から保健師2名を派遣
- ・志賀町 1月3日 県の2チームを避難所に派遣 ※1チーム：保健師等2名、事務1名
- ・中能登町 1月3日 県の1チームを避難所に派遣
- ・能登北部2市2町 状況が把握でき次第、派遣する予定
- ・1月3日、各市町の避難状況等の把握のため、能登北部保健福祉センターに県庁から保健師等2名を派遣

## 6 看護師の派遣

- ・1月3日、県看護協会が、日本看護協会に対し、災害支援ナース10名程度の派遣を要請
- ・加えて、県看護協会においても、県内の看護師を被災地へ派遣できるよう調整を開始

## 7 国等の応援

- 1月2日、厚生労働省職員5名が現地の状況確認・支援のため来県
- 1月3日、日本栄養士会の支援チームが七尾市入り

## 8 処方箋無しで薬の提供が可能となった国の事務連絡の通知

厚生労働省の事務連絡により、被災地の薬局では、医師の処方箋が無くても、薬の提供が可能となったことから、薬剤師会を通じて県内薬局、医師会等を通じて医療機関に周知

## 9 所管施設

### <医療機関>

- ・能登総合病院 給水塔が破損・断水、七尾市から給水車派遣要請あり、給水車により給水済み
- ・富来病院 建物損傷、断水、ガス不通
- ・ほか、断水 恵寿総合病院、七尾松原病院、宝達志水病院、輪島病院、珠洲市総合病院、穴水総合病院、宇出津総合病院、柳田温泉病院

※ 1月2日 緊急性の高い透析患者1名（珠洲市総合病院）を金沢市内の病院に搬送済

1月3日 緊急性の高い透析患者100名（宇出津病院30、珠洲市総合病院24、輪島病院36、穴水総合病院10）を金沢市等の医療機関に搬送中（その他の透析患者60名についても、DMATが搬送を調整中）

※ 能登地域の妊婦の状況を確認中（緊急出産時はDMATによる搬送を予定）

### <社会福祉施設等>

- ・高齢者施設 珠洲市4（軽傷1、停電2、断水4）、能登町10（軽傷3、停電5、断水10）、輪島市4（停電3、軽傷1、ガス1、断水4）、穴水町2（重傷2、停電1、断水2）、七尾市20（軽傷7、重傷1、停電3、断水19）、志賀町6（断水6）、中能登町15（断水15）、宝達志水町7（断水7）、羽咋市10（ガス1、断水8、施設半壊1）、かほく市11（停電1、断水10）、津幡町15（ガス1、断水15）、内灘町5（軽傷1、断水4）、金沢市1（停電1）、小松市19（断水1、施設一部損壊）、加賀市1（施設一部損壊）

- ・障害者関係施設 七尾市18（停電・断水・施設一部損壊）小松市3（施設一部損壊）  
輪島市8（停電・断水・施設一部損壊）加賀市4（施設一部損壊）  
羽咋市1（施設一部損壊）能美市1（施設一部損壊）野々市市1（施設一部損壊）  
津幡町8（断水・施設一部損壊）内灘町2（断水）  
宝達志水町1（断水・施設一部損壊）中能登町2（断水・施設一部損壊）  
穴水町4（断水・施設一部損壊）能登町6（停電、断水・施設一部損壊）
- ・児童関係施設 七尾市1（断水） 穴水町1（停電・断水・施設一部損壊）、加賀市1（施設一部損壊）
- ・救護施設 七尾市1（断水、ボイラー使用不可※ガス復旧）
- ・薬局 七尾市1（倒壊）能登町1（施設一部損壊）
- ・火葬場 珠洲市宮斎場：設備一部損壊により自施設での火葬不能のため、県内他火葬場での受入調整  
ななか斎場（七尾市）：火葬炉復旧済み、1月4日稼働予定  
能登三郷斎場（能登町）：火葬炉3基中2基損傷により、1基のみ稼働

## 10 出先機関

- ・能登北部保健福祉センター ガラス破損、受水槽から水漏れ 断水（電気復旧済み）  
駐車場隆起、ひび割れ
- ・珠洲地域センター 停電、駐車場入口付近の電柱が倒壊、車搬入不可
- ・能登中部保健福祉センター 窓ガラス1枚破損、断水、側溝のグレーチング損傷、検査器械倒壊等損傷  
冷暖房燃料地下タンク付近隆起沈下(当分の間、暖房運転不可)
- ・羽咋地域センター 断水
- ・七尾児童相談所 断水、駐車場ひび割れ、フェンス損傷
- ・子ども交流センター七尾館 配水管破裂

## 11 義援金

- ・受付期間 : 令和6年1月4日（木）～令和6年12月27日（金）
  - ・受付窓口・募金箱 : 県庁（窓口：行政庁舎3階 出納室、募金箱：行政庁舎1階 総合案内）  
小松県税事務所、東京事務所、大阪事務所
  - ・振り込み : 振込口座 開設準備中
- ※日本赤十字社石川県支部、石川県共同募金会と連携して実施

【第9報 令和6年1月3日（水）15時現在】

連絡先：企画調整室  
(076-225-1461)

## 1 水道関係

- 断水 能登地域をはじめ、14市町で断水が発生中

輪島市、珠洲市、穴水町、能登町、七尾市、羽咋市、志賀町、宝達志水町、中能登町、かほく市、津幡町、内灘町、金沢市、能美市 ※断水解消：白山市、加賀市

→日本水道協会石川県支部（金沢市）が県内の給水車を派遣（野々市市から派遣）

2日：津幡町、かほく市 3日：津幡町、羽咋市

→同中部地方支部（名古屋市）へ給水車の派遣を要請

（岐阜県、長野県、三重県、福井県、静岡県、愛知県、名古屋市から32台派遣、  
加えて関西地方支部から10台派遣予定（調整中））

2日：中能登町

3日：珠洲市、穴水町、七尾市、志賀町、羽咋市、宝達志水町、中能登町、かほく市、津幡町、内灘町

4日から給水活動を開始：輪島市、能登町

→自衛隊に給水車の派遣を要請

2日：七尾市、穴水町、能登町、志賀町

3日：珠洲市、七尾市、穴水町、能登町、志賀町

4日から給水活動予定：輪島市

※海上保安庁の巡視船による自衛隊給水車への水の補給を七尾港において本日から実施予定

→北陸地方整備局から給水車1台を派遣

2日から給水活動を開始：かほく市



# 令和6年能登半島地震による被害等の状況等について（生活環境部）



【第9報 令和6年1月3日（水）15時現在】

市町	断水状況	支援状況
輪島市	約10,000戸	3日から、市所有の給水車により給水活動を実施 自衛隊の給水車による給水活動の実施に向け調整中（4日から配布予定） 4日、愛知県の給水車を派遣予定
珠洲市	約4,800戸	3日から、自衛隊の給水車による給水活動を実施、3日、愛知県の給水車を派遣予定
穴水町	戸数不明	2日から、自衛隊の給水車による給水活動を実施、3日、愛知県の給水車を派遣予定
能登町	約6,200戸	2日から、自衛隊の給水車による給水活動を実施、4日、愛知県の給水車を派遣予定 4日から、町所有の給水タンクにより町内において給水活動を実施予定
七尾市	約21,500戸	2日から、自衛隊の給水車により、能登総合病院等において給水活動を実施、 3日から、市による給水活動を実施、3日、名古屋市の給水車を派遣予定
志賀町	約8,800戸	2日から、自衛隊の給水車による給水活動を実施、3日、愛知県の給水車を派遣予定
羽咋市	約7,700戸	3日7：00から、野々市市・岐阜県・長野県の給水車による給水活動を実施
宝達志水町	約3,300戸	3日9：00から、三重県・長野県の給水車による給水活動を実施
中能登町	約7,000戸	2日、福井県の給水車による給水活動を実施 3日から、福井県・三重県の給水車による給水活動を実施
かほく市	約9,800戸	2日、野々市市・北陸地方整備局の給水車による給水活動を実施 3日7：00から、静岡県・北陸地方整備局の給水車による給水活動を実施
津幡町	約8,700戸	2日、野々市市の給水車、町所有の給水タンクにより町内の医療施設において給水活動を実施 3日から、野々市市・愛知県の給水車による給水活動を実施
内灘町	約7,000戸	2日から、町所有の給水タンクにより町内の医療施設等において給水活動を実施 3日7：00から、名古屋市の給水車による給水活動を実施
金沢市	325戸	2日から、個別に給水袋配布
能美市	3戸	2日から、個別に給水袋配布

白山市・加賀市：2日までに断水解消



【第9報 令和6年1月3日（水）15時現在】

## 2 廃棄物処理関係

- 能登地域の焼却施設・し尿処理施設等 計10施設が使用不可  
→復旧のめどは現時点では不明
- し尿処理のため、本日、県内事業者のバキュームカーを輪島市・能登町へ派遣（4日以降、珠洲市へも派遣予定）
- 環境省（中部地方環境事務所）県職員が3日から災害廃棄物の現地調査を実施
- 仮置場の設置（災害廃棄物の受入）  
小松市（4日～13日、エコロジープーク）、金沢市（4日～14日、戸室新保埋立場）

## 3 生活支援物資の供給

- 市町から生活支援物資の支援について要請あり  
→生活必需物資の供給に関する協定に基づき、締結事業者から食料品・生活用品を3日以降配送予定

## 4 その他所管施設

- のと海洋ふれあいセンター（能登町）：展示施設の損傷、観察路の法面崩落等により当面の間閉鎖
- 木ノ浦県民休暇村野営場（珠洲市）、輪島エコロジーキャンプ場（輪島市）：道路事情により当面の間閉鎖

【令和6年1月3日 15時00分現在】

## <中小企業・小規模事業者の緊急相談窓口>

○商工労働部経営支援課に設置（1月1日～）

・連絡先 076-225-1525

・対応時間 9:00～17:00

○1月4日以降は、各商工会議所・商工会で管内事業者に対応

※七尾商工会議所、輪島商工会議所、珠洲商工会議所管内の事業者については、県庁（上記）で対応

※富来商工会、志賀町商工会、能登鹿北商工会、門前町商工会、穴水町商工会、能登町商工会管内の事業者については、県商工会連合会（076-268-7300）で対応

※その他県内支援機関（信用保証協会、ISICO、中小企業団体中央会等）においても対応

## <商工労働部関連施設の被害状況>

○金沢港クルーズターミナル：建物と地面の境目に約10cmほどの段差、駐車場で陥没や亀裂が発生  
開館日時未定

○産業技術専門校：七尾校 敷地内に段差・割れ目発生、浄化槽故障

能登校 敷地周辺の道路に多数のひび割れを確認したほか、建物については亀裂などの被害あり

小松校・金沢校 被害なし

# 令和6年能登半島地震による被害等の状況等について（観光戦略推進部）

【令和6年1月3日15時00分現在】

所管施設（所在地）	被害内容	備考
のとしま水族館（七尾市）	<ul style="list-style-type: none"> <li>・人的被害なし、断水中(臨時休業)</li> <li>・ジンベエザメ館の水槽の水位が通常の半分以下となっている（原因究明中だが、加水により水位を維持）</li> <li>・<u>その他水槽でも、ろ過設備の停止や水漏れ発生を確認（飼育生物の生育環境に影響がないか対応策含め検討中）</u></li> <li>・<u>園路のひび割れ・陥没多数、建物の一部の窓ガラス・屋根瓦破損あり</u></li> <li>・<u>海釣りセンター棧橋に段差発生を確認</u></li> </ul>	
いしかわ動物園（能美市）	異常なし（通常営業）	
ふれあい昆虫館（白山市）	異常なし（通常営業）	
能登勤労者プラザ（能登町）	<ul style="list-style-type: none"> <li>・人的被害なし、断水中(臨時休業)</li> <li>【本館】</li> <li>・客室19室中15室に壁や天井の崩れなどの損壊を確認。</li> <li>・階段の壁の一部にクラック</li> <li>・風呂用ボイラー故障</li> <li>・天井配管からの漏水（廊下）</li> <li>【別館】被害なし（7室）</li> </ul>	<ul style="list-style-type: none"> <li>・避難所に指定されており、住民、従業員、宿泊客が本館1階ロビー等に避難中（約60人）</li> <li>・<u>飲料水は届いたが、その他食料の支援物資が届かず、近隣住民からの持込み食料を配布している</u></li> <li>・<u>トイレは風呂の水と雨水で対応中</u></li> </ul>
辰口丘陵公園（能美市）	<ul style="list-style-type: none"> <li>・公園、テニスコート 異常なし（通常営業）</li> <li>・温泉プールのダクトの金具複数落下（臨時休業）</li> </ul>	

県民ふれあい公社関係

# 令和6年能登半島地震による被害等の状況等について（観光戦略推進部）

【令和6年1月3日15時00分現在】

健康の森（輪島市）	人的被害なし（休園中。現場確認できず）	
森林公園（津幡町）	<ul style="list-style-type: none"> <li>・人的被害なし（休園中）</li> <li>・令和5年7月災害箇所に追加被害はないが、園内に<u>11箇所被害あり（御舘山林道：裂け目2箇所、津幡林道：陥没1箇所・裂け目1箇所・道路擁壁傾き1箇所、大平林道：裂け目1箇所、御門線：裂け目1箇所、管理用道路：裂け目1箇所、駐車場：滑落2箇所、テニスコート横の法面崩壊1箇所）</u></li> </ul>	
県民の森（加賀市）	異常なし（休園中）	

県国際交流センター（金沢市）	異常なし	
県留学生交流会館（金沢市）	1階男子トイレのタイル ひび割れ	
石川国際交流ラウンジ（金沢市）	異常なし	
石川国際交流サロン（金沢市）	庭の灯籠3基倒れている	

保健休養林

県関係施設

# 令和6年能登半島地震による被害等の状況等について（農林水産部）



【令和6年1月3日15時00分現在】

連絡先  
(農林水産部企画調整室)  
076-225-1612

- 農業関係：中能登農道橋通行止め 1箇所（七尾市）  
ため池亀裂 4件（七尾市、志賀町、能登町）  
ため池堤防崩壊 2件（七尾市、宝達志水町※） ※避難指示あり  
貯水池崩壊 1件（加賀市）  
邑知潟:排水機場の一部が運転不可 ⇒ 現在復旧手配中  
農業用ダム 舗装亀裂 1件（能登町）  
河北潟干拓地の堤防沈下に対し、北陸農政局に依頼し応急仮復旧に着手
- 畜産農家：停電 18件、断水 45件  
施設損壊 31件（損壊に伴う家畜被害 1件）、  
道路損傷（集乳不可など） 30件
- 森林関連：山腹崩壊 3件（珠洲市正院町岡田、飯塚、川尻）

## 水産関連（漁港）

県管理8漁港の確認を完了

橋立漁港を除く7漁港（蛸島、狼煙、舳倉島、鹿磯、高倉、石崎、富来）で防波堤、岸壁、物揚場、臨港道路が損傷

※ 鹿磯漁港では、地盤隆起し、海底の一部が露出

水産関連（漁船）：11漁港で転覆17隻以上、座礁2隻以上、流出2隻以上  
その他、能登町～珠洲市沿岸域に漂流漁船6隻以上確認

## 水産関係（共同利用施設）

17箇所です断水、浸水、冷凍冷蔵施設・選別機・倉庫損壊など

(珠洲市(2)、能登町(2)、七尾市(5)、志賀町(5)、内灘町(1)、金沢市(2))

## 庁舎関係：

農業試験場・畜産試験場：ガラス破損、堆肥舎の一部破損

中能登農林総合事務所・津幡農林事務所：車庫破損

富来放牧場・能登畜産センター：断水、停電、施設一部破損

北部家畜保健衛生所・能登駐在：施設一部損壊、車庫入口の地盤陥没、断水、停電  
水産総合センター（本所・志賀事業所）

断水、停電、施設一部破損、駐車場の亀裂及び液状化、調査船係留岸壁の亀裂

海洋漁業科学館：施設一部破損、駐車場の亀裂及び液状化（当面の間、臨時休館）

## 国の主な支援：

○北陸農政局による人材派遣（MAFF-SAT）延べ25名

河北潟、加賀三湖、ため池等で被害状況を県や市町と連携して調査中

○リエゾン派遣

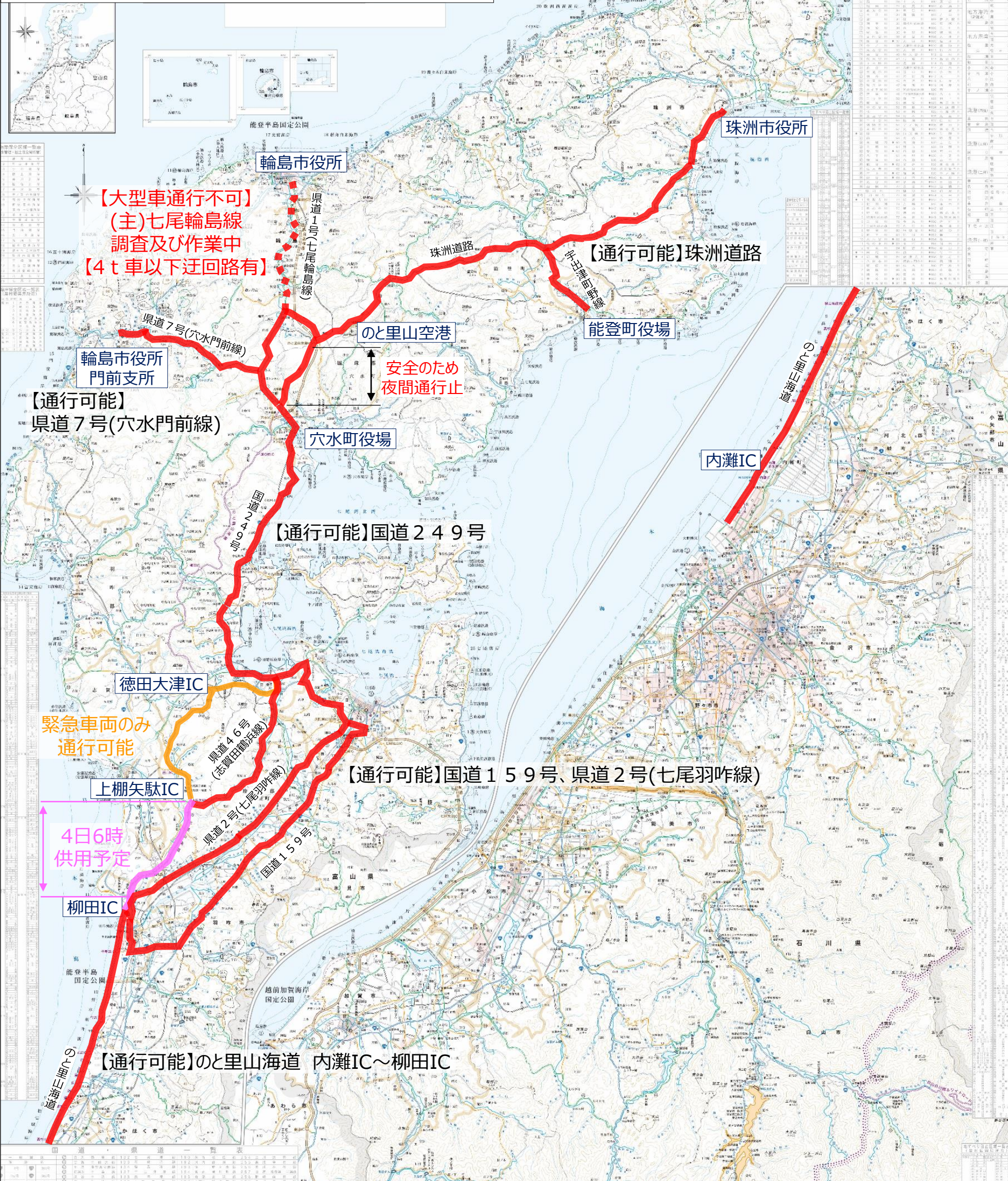
1月2日～ 北陸農政局（2名）

3日～ 農林水産省（1名）、林野庁（1名）、水産庁（1名）



# 奥能登2市2町へのアクセスルート

1/3 15時00分時点



**注意事項**

- ・大型車は一部区間で通行不可
- ・道路状況等により、部分的に迂回が必要な箇所もあります
- ・余震等により状況が変わることがありますので、通行には十分注意してください

記号	凡例
(Red line)	車両通行可
(Orange line)	緊急車両のみ通行可



# 令和6年1月1日地震の被害状況について（土木部）



【第9報 令和6年1月3日15時00分現在】

## ○道路関係

### 【県管理道路】

通行止め 28路線65箇所

- ・のと里山海道(柳田IC～穴水IC)
- ・(国)249号 珠洲市真浦町 (2箇所)
- ・(国)249号 珠洲市仁江町
- ・(国)249号 珠洲市大谷町
- ・(国)249号 珠洲市若山町経念
- ・(国)249号 珠洲市大谷町 (大谷トンネル)
- ・(国)249号 珠洲市宗玄～能登町恋路
- ・(主)大谷狼煙飯田線 珠洲市馬縹町
- ・(主)大谷狼煙飯田線 珠洲市高屋町(3箇所)
- ・(主)大谷狼煙飯田線 珠洲市三崎町
- ・(主)折戸飯田線 珠洲市折戸町
- ・(主)珠洲里線 輪島市町野町寺山
- ・(主)輪島富来線  
輪島市二俣町～門前町二又川 (4箇所)
- ・(主)珠洲穴水線 珠洲市郷
- ・(一)高屋出田線 珠洲市広栗
- ・(一)上黒丸大谷線 珠洲市若山町上黒丸
- ・(主)七尾輪島線 輪島市西脇町
- ・(主)七尾輪島線 輪島市三井町興徳寺
- ・(主)七尾輪島線 輪島市三井町新保
- ・(国)249号 輪島市縄又町
- ・(国)249号 輪島市曾々木
- ・(国)249号 輪島市名舟町
- ・(国)249号 輪島市門前町浦上

# 令和6年1月1日地震の被害状況について（土木部）



【第9報 令和6年1月3日15時00分現在】

- ・(国)249号 輪島市門前町西円山
- ・(国)249号 輪島市小伊勢町
- ・(国)249号 輪島市稲舟町
- ・(国)249号 輪島市大野町
- ・(国)249号 輪島市白米町
- ・(国)249号 輪島市町野町大川
- ・(主)宇出津町野線 能登町石井
- ・(主)珠洲穴水線 能登町柏木
- ・(一)内浦柳田線 能登町神和住
- ・(国)249号 穴水町中居町
- ・(国)249号 志賀町相神
- ・(国)249号 志賀町清水今江
- ・(国)249号 志賀町大福寺～深谷
- ・(国)249号 志賀町富来七海
- ・(主)福浦港中島線 志賀町中畠
- ・(主)若葉台松木線 志賀町松木
- ・(主)富来中島線 志賀町領家町～地頭
- ・(主)輪島富来線 志賀町切留
- ・(主)輪島富来線 志賀町今田
- ・(主)田鶴浜堀松線 志賀町火打谷～北吉田
- ・(主)志賀田鶴浜線 志賀町福野
- ・(国)249号 七尾市直津町～高田町
- ・(国)249号 七尾市中島町小牧
- ・(国)249号 七尾市東山
- ・(主)七尾羽咋線 七尾市小丸山町
- ・(一)七尾鳥屋線 七尾市旭町～白馬町
- ・(一)河内藤瀬線 七尾市中島町藤瀬
- ・(一)田尻祖母ヶ浦半浦線 七尾市能登島無関町
- ・(主)高岡羽咋線 宝達志水町下石
- ・(一)清水小坂線 金沢市御所町

# 令和6年1月1日地震の被害状況について（土木部）



【第9報 令和6年1月3日15時00分現在】

- ・(一)潮津串線 加賀市新保町
- ・(一)宝達今浜線 宝達志水町宝達
- ・(主)松任宇ノ気線 内灘町宮坂～かほく市大崎
- ・(主)松任宇ノ気線 かほく市大崎
- ・(一)高松内灘線 内灘町西荒屋
- ・(国)359号 金沢市宮野町～富山県境

## 【高速道路】 通行止め

能越自動車道（穴水 I C～のと三井 I C）・（高岡 I C～七尾 I C）

## 【道路施設の緊急点検】

3日朝から のと里山海道・(主)七尾輪島線・珠洲道路の橋梁・トンネルの緊急点検に着手

【第9報 令和6年1月3日15時00分現在】

## ○河川関係

- ・河北潟：堤防沈下（内灘町大根布）、浸水発生（内灘町湖西～湖南町）
- ・河原田川：河道閉塞（輪島市熊野町）
- ・その他河川：12河川14箇所で護岸損壊等

## ○ダム関係：異常なし

## ○県水

- ・羽咋市、中能登町、七尾市の3市町で断水中（漏水箇所調査中）

## ○砂防関係（地すべり、がけ崩れ）

4箇所：珠洲市仁江町、輪島市三井町興徳寺、町野町川西、金沢市田上新町

## ○金沢城公園・兼六園

- ・閉園（石垣崩落等）

## ○その他公園関係

- ・奥卯辰山健民公園 閉園（法面崩壊）

【第9報 令和6年1月3日15時00分現在】

## ○港湾関係

### 【金沢港】

無量寺岸壁

エプロン部に陥没

戸水岸壁

岸壁損傷、背後用地に段差

御供田1号岸壁

背後用地に陥没、ガントリークレーン1,2号機 点検が必要なため利用不可

### 【七尾港】

府中1号線 片側交互通行（段差）、府中地区の物揚場、背後用地に段差

矢田新地区岸壁、物揚場、栈橋損傷、大田地区 岸壁損傷、野積場・荷捌場に沈下

### 【輪島港】

マリンタウン岸壁 背後用地に陥没

### 【穴水港】

物揚場（-4.0m）エプロン部に損傷

### 【飯田港】

防波堤沈下及び倒壊、岸壁、物揚場にエプロン段差、臨港道路ひび割れ・陥没

### 【滝港】

護岸損傷、マリーナ管理棟、艇置場損傷

### 【福浦港】

物揚場（-4.0m） 背後用地に段差、臨港道路ひび割れ

【第9報 令和6年1月3日15時00分現在】

## ○住宅関係

- ・災害救助法に基づく住宅の緊急応急修理・応急修理の受付を3日以降、各市町で順次開始
- ・応急仮設住宅の供与に向け、プレハブ協会及びムービングハウス協会に協力依頼  
建設候補地について、県有地の活用を含め、検討に着手
- ・4日から被災建築物応急危険度判定を実施

（羽咋市以北4市4町：七尾市、輪島市、珠洲市、羽咋市、志賀町、中能登町、穴水町、能登町）

## ○国等の主な支援

- ・国土交通省からリエゾン等派遣による被災状況調査（2日～）
- ・石川県建設業協会からの派遣による道路啓開（2日～）
- ・日本建設業連合会からの派遣による道路啓開（3日～）



【令和6年1月3日 15時00分現在】

連絡先(庶務課)  
076-225-1813

## ○県立学校等の主な被害状況

大聖寺実業高校…電気実習室天井石膏ボード一部崩落

大聖寺高校…多目的室の天井落下等

小松工業高校…教室棟渡り廊下天井崩落

小松高校…特別教室棟廊下ジョイントカバー落下等

寺井高校…1棟と2棟の接合部の天井ひび割れ等

鶴来高校…外壁ひび割れ等

松任高校…廊下内壁のひび割れ・廊下亀裂等

翠星高校…井戸水の受水槽、高架水槽不具合

野々市明倫高校…体育館照明破損

金沢錦丘高校…教室換気扇破損等

金沢泉丘高校…渡り廊下内壁破損

金沢二水高校…暖房温水ボイラー停止等

金沢辰巳丘高校…内壁の亀裂等

金沢商業高校…第2体育館内壁、天井剥離等

【令和6年1月3日 15時00分現在】

連絡先(庶務課)  
076-225-1813

## ○県立学校等の主な被害状況

金沢桜丘高校…敷地内通学路一部破損

金沢西高校…エキスパンションジョイント陥没等

金沢北陵高校…校舎玄関手前土砂崩れ等

金沢向陽高校…職員駐車場隆起

津幡高校…エキスパンションジョイント破損等

羽咋高校…渡り廊下陥没等

志賀高校…天井ボード破損等

七尾東雲高校…運動場及び農場の地割れ等

七尾高校…体育館基礎部分のひび割れ・ずれ等

穴水高校…柱の損傷等

能登高校…ひび割れ、陥没等

能登高校柳田校舎…ひび割れ、陥没、温室ガラス破損・寮の側溝陥没等



【令和6年1月3日 15時00分現在】

連絡先(庶務課)  
076-225-1813

## ○県立学校等の主な被害状況

輪島高校…玄関前敷地陥没・第一体育館の入口ひび割れ

飯田高校…壁、外壁破損・廊下つなぎの隆起及び破損・駐車場の陥没等

小松北高校…ボイラー異常等

金沢中央高校…エキスパンションジョイント破損等

ろう学校…天井板割れ等

七尾特別支援学校…駐車場隆起及び亀裂・街灯照明落下等

門前高校は状況確認中



【令和6年1月3日 15時00分現在】

連絡先 (庶務課)  
076-225-1813

## ○市町立公立学校の被害状況

- 金沢市…千坂小学校 他22校 天井剥離、亀裂、水漏れ等
- 七尾市…和倉小学校 他6校 窓ガラス破損、雨漏り等
- 小松市…今江小学校 体育館の天井一部落下
- 加賀市…山中中学校 他11校 天井水漏れ、運動場地割れ等
- 白山市…千代野小学校 他9校 ガラス破損、ポンプ故障等
- 能美市…福岡小学校 他1校 プールサイド亀裂隆起等
- 内灘町…西荒屋小学校 敷地内亀裂隆起
- 穴水町…穴水小学校 他1校 校舎入口破損等

このほかの市町は状況確認中



【令和6年1月3日 15時00分現在】

連絡先（庶務課）  
076-225-1813

## ○その他の被害状況

文教会館…空調配管が破損した結果、全館的に水漏れが発生

天井破損、外壁ひび割れ等

埋蔵文化財センター…外壁の亀裂等

教員総合研修センター…壁のモルタル剥離等

鹿島少年自然の家…貯水槽のジョイントから水漏れ

能登少年自然の家…床面亀裂、敷地内に亀裂

喜多家住宅…蔵の壁一部崩落

## ○所管施設の臨時休館予定

生涯学習センター能登分室：4日（木）～

能登少年自然の家：4日（木）～

## (輪島市への陸路)

○穴水町から輪島市内までは、**1/2に啓開作業を実施**し、県道※及び市道により**中型車(4t車以下)は通行可能**

※(主)七尾輪島線【県道1号】、(一)柏木穴水線【県道303号】、(一)漆原下出線【県道271号】

○写真①、②箇所は、落石や土砂堆積により**4t車以上は通行不能**

○写真①②箇所等で**大型車が通行可能な空間確保に向け(一社)日建連が拡幅作業を実施中**

○早期の大型車両の開放(片交)に向け作業を推進

## (珠洲市及び能登町への陸路)

○穴水町から珠洲市及び能登町までは、珠洲道路等により**中型車(4t車以下)は通行可能**

○写真③④箇所等で**大型車が通行可能な空間確保に向け(一社)日建連が拡幅作業を実施中**

○早期の大型車両の開放(片交)に向け作業を推進予定



片側交互通行により中型車(4t車以下)通行可  
猿山峠



1月3日4:00現在の作業状況  
写真②箇所



中型車両イメージ  
(全日本トラック協会HPより)

1/2に実施した啓開作業により  
穴水町までは大型車も通行可



迂回路により通行可能



片側交互通行により普通車は通行可

凡例

— 啓開ルート (普通車の通行は可)