

第4回災害対策本部員会議

日時：令和6年1月2日（火）16時30分

場所：災害対策本部室

1 金沢地方気象台からの地震の概況報告

2 被害状況報告

3 知事からの指示

令和6年能登半島地震による被害等の状況について（危機管理監室）



【第5報 令和6年1月2日15時30分現在】

連絡先：危機対策課
(076-225-1482)

1 被害の状況（人的・建物被害）

【人的被害】

(1) 死者	<u>48</u> 人	七尾市	5人	(50代・男性、50代・女性、20代・女性、その他確認中)
		輪島市	<u>19</u> 人	(10代・男性、その他詳細確認中)
		珠洲市	<u>20</u> 人	(詳細確認中)
		羽咋市	1人	(70代・男性)
		志賀町	1人	(90代・男性)
		穴水町	2人	(詳細確認中)
(2) 行方不明者	確認中			
(3) 重傷	<u>16</u> 人	輪島市	7人	(詳細確認中)
		志賀町	2人	(20代・女性、60代・男性)
		穴水町	<u>5</u> 人	(詳細確認中)
		能登町	2人	(10代・男性、40代・男性)
(4) 軽傷	多数	金沢市	<u>9</u> 人	(詳細確認中)
		七尾市	3人	(詳細確認中)
		小松市	1人	(80代・女性)
		輪島市	多数	(詳細確認中)
		野々市市	1人	(10歳未満・女兒)
		中能登町	1人	(詳細確認中)
		穴水町	<u>23</u> 人	(詳細確認中)
		能登町	5人	(詳細確認中)



連絡先：危機対策課
(076-225-1482)

【建物被害】

被害状況確認中

- 輪島市 : 倒壊家屋多数。河井地区で大規模火災発生。消火活動中。
- 珠洲市 : 倒壊家屋多数。火災発生、鎮火。
- 能登町 : 火災発生（20棟）、鎮火。
- その他、能登地域で倒壊家屋、道路陥没などの情報多数。

2 地震の概要

- (1) 発生時刻 令和6年1月1日16時10分頃
- (2) 震源地 石川県能登地方（震源の深さ ごく浅い）
- (3) 地震の規模 マグニチュード7.6
- (4) 県内の震度

【震度】

- ・震度7 : 志賀町
- ・震度6強 : 七尾市、輪島市、珠洲市、穴水町
- ・震度6弱 : 中能登町、能登町
- ・震度5強 : 金沢市、小松市、加賀市、羽咋市、かほく市、能美市、宝達志水町
- ・震度5弱 : 白山市、津幡町、内灘町
- ・震度4 : 野々市市、川北町

【津波】

- ・1日 16時12分 津波警報 発令（石川県加賀、石川県能登）
- ・1日 16時22分 大津波警報に切り替え（石川県能登）
- ・1日 20時30分 津波警報に切り替え（石川県能登）
- ・2日 1時15分 津波注意報に切り替え（石川県加賀、石川県能登）
- ・2日 10時00分 津波注意報解除（石川県加賀、石川県能登）



連絡先：危機対策課
(076-225-1482)

3 災害対策本部の設置

石川県	：	1日	16時06分	設置
金沢市	：	1日	16時10分	設置
七尾市	：	1日	16時30分	設置
小松市	：	1日	16時10分	設置
輪島市	：	職員参集中		
珠洲市	：	1日	16時15分	設置
加賀市	：	1日	16時55分	設置
羽咋市	：	1日	16時30分	設置
かほく市	：	1日	17時30分	設置
白山市	：	1日	18時00分	設置
能美市	：	1日	16時30分	設置
野々市市	：	1日	16時30分	設置
川北町	：	1日	16時30分	設置
津幡町	：	1日	16時50分	設置
内灘町	：	1日	16時50分	設置
志賀町	：	1日	16時50分	設置
宝達志水町	：	1日	18時10分	設置
中能登町	：	1日	16時20分	設置
穴水町	：	1日	17時45分	設置
能登町	：	1日	16時30分	設置

令和6年能登半島地震による被害等の状況について（危機管理監室）



連絡先：危機対策課
(076-225-1482)

4 避難所の開設状況

市町名	開設数(箇所)	避難者数(人)	備考
金沢市	<u>19</u>	<u>109</u>	
七尾市	40	<u>2,000</u>	
小松市	4	<u>23</u>	
輪島市	70	<u>9,229</u>	
珠洲市	<u>21</u>	<u>4,100</u>	
加賀市	10	66	
羽咋市	<u>9</u>	<u>292</u>	
かほく市	9	<u>38</u>	
白山市	<u>0</u>	<u>0</u>	
能美市	<u>2</u>	<u>15</u>	
野々市市	16	<u>0</u>	
川北町	5	0	
津幡町	<u>8</u>	<u>113</u>	
内灘町	8	約 <u>800</u>	
志賀町	18	<u>2,650</u>	
宝達志水町	<u>18</u>	<u>144</u>	
中能登町	10	1,300	
穴水町	<u>44</u>	<u>3,206</u>	
能登町	<u>42</u>	<u>3,700</u>	
計	<u>353</u>	約 <u>27,785</u>	

5 その他

(1) 災害救助法の適用

震度5弱以上の17市町に災害救助法の適用決定（21：00適用決定）

(2) 緊急消防援助隊、県内外消防本部

1日 17時00分

消防庁へ緊急消防援助隊の出動要請

→ 18都府県から546隊・2,035人が出動

1日 18時10分

県内消防本部による応援出動

→ 5消防本部から27隊94人が出動

2日 9時00分

県外の消防防災ヘリ9機が輪島市河井町にて空中消火活動

(3) 自衛隊災害派遣

1日 16時45分

派遣要請 七尾市、輪島市、珠洲市、志賀町、穴水町、能登町

→ 各地で情報収集や救助活動を実施中

(4) リエゾン派遣

2日 8時00分

6市町（七尾市、輪島市、珠洲市、志賀町、穴水町、能登町）
に県職員（各1名）を派遣

→ 午前中に現地到着、情報収集等開始

（5）その他

- ・ 石川県石油販売協同組合との協定に基づき、緊急車両等への石油類の優先供給を実施
- ・ 石川県災害救助犬協会との協定に基づき、珠洲市に対し、災害救助犬の派遣を要請
- ・ 内閣府が手配したパン、トイレットペーパー、子ども用ミルクをトラック協会の協力により、珠洲市、穴水町、能登町へ、自衛隊ヘリにより、輪島市へ配送を決定
- ・ 三重県及び関西広域連合が手配した食料、飲料水、ブルーシート等を奥能登2市2町以外の9市町へ配送を決定

＜所管施設の被害状況＞

奥能登総合事務所：ガラス割れ、非常用電源故障（復旧）、

その他庁内被害の詳細確認中

中能登総合事務所：庁舎回りの地盤陥没、壁にクラック、貯水槽傾く。

金沢県税・小松県税事務所：壁にクラック

県の出先機関：奥能登地区の一部の出先機関でインターネットに障害。

奥能登総合事務所（復旧）、奥能登土木総合事務所、

能登北部保健福祉センター等

令和6年能登半島地震による被害等の状況等について(企画振興部)



【第3報 令和6年1月2日 15時30分現在】

連絡先：企画振興部企画調整室
(076-225-1311)

交通関係

○ 運行情報

北陸新幹線	金沢・富山間 富山・東京間	10時34分から再開 15時20分から再開
JR北陸本線	特急(サンダーバード) 11時30分頃から再開 特急(しらさぎ) 12時頃から再開 普通 11時45分頃から再開	
JR七尾線	全線運転見合わせ	いずれも 被害状況確認中
のと鉄道	全線運転見合わせ	
北陸鉄道 石川線	全線運転見合わせ	
〃 浅野川線	全線運転見合わせ	
IRいしかわ鉄道	金沢・津幡間	15時30分以降 臨時列車を運行
バス	全便運休	
へぐら航路	欠航	

空港関係

○ 運航情報

能登空港 全便欠航
滑走路に長さ10m、深さ10cmのヒビ割れ
(滑走路は、被害確認のため、少なくとも4日まで閉鎖)
小松空港
小松→羽田2便、小松→福岡3便 計5便欠航

電力関係

○ 停電情報

輪島市 約8,400戸
珠洲市 約8,100戸
穴水町 約5,300戸
能登町 約6,000戸

上記の奥能登を中心に、県内で約32,600戸停電中
いずれも現在、復旧作業中

※志賀原発 稼働停止中
※七尾火力 1号機、2号機とも地震により稼働を停止

その他

○ 珠洲ビーチホテル

宿泊客・従業員の安否は確認済み
窓ガラスが割れるなどの建物被害あり

【第5報 令和6年1月2日15時30分現在】

○ 所管施設の被害状況

- ・人的被害の報告は無し
- ・県立図書館で、書架の一部が傾くなどを確認
- ・七尾美術館、能登島ガラス美術館で、断水中
- ・石川四高記念文化交流館で、壁のひび割れ等を確認
- ・県立武道館で、内壁の亀裂、タイルの剥離、屋内相撲場の本土俵の上の吊り天井の落下等を確認
- ・兼六園弓道場で、内壁の亀裂・剥離等を確認
- ・県立音楽堂のパイプオルガンが破損

○ 所管施設の臨時休館予定

- ・県立図書館：4日（木）
- ・石川四高記念文化交流館：4日（木）、5日（金）
- ・県立武道館本館：4日（木）、5日（金）（会議棟、屋内相撲場は当面の間）
- ・兼六園弓道場：当面の間

【第5報 令和6年1月2日15時30分現在】

○ 県災害ボランティア本部

県災害対策本部設置と同時に立ち上げ

※余震の可能性等があることから、現在のところ、災害ボランティアの募集は行っていません。

最新の状況は、以下のHPで確認いただけます。

<https://www.pref.ishikawa.lg.jp/saigai/202401jishin-mokutekibetsu.html#Volunteer>

令和6年1月1日地震の被害状況について（健康福祉部）



【第5報 令和6年1月2日（火）15時30分現在】

連絡先（健康福祉部企画調整室）
076-225-1412

1 DMAT（災害派遣医療チーム）の派遣状況

- ・1月1日 県庁内にDMAT活動支援室を立ち上げ。能登総合病院及び県立中央病院に活動拠点本部を設置。両病院にDMAT各1チームが立ち上がり、能登総合病院に県内2チームを派遣（活動4チーム）
- ・1月2日 追加で県内5チームを派遣（活動9チーム）。他県からの応援について調整中

2 ドクターヘリ

大規模災害時におけるドクターヘリ広域連携に関する基本協定（中部ブロック）に基づき、長野県、愛知県、富山県のドクターヘリが1機ずつ派遣され、本県のドクターヘリ1機と合わせ、計4機を患者搬送等に活用

3 DPAT（災害派遣精神医療チーム）の派遣状況

- ・1月2日 DPAT調整本部を立ち上げ、公立能登総合病院（DMAT活動拠点本部）に県内先遣隊2チームを派遣

4 保健師の派遣

各市町の避難状況等の把握のため、能登中部保健福祉センターに県庁から保健師2名を派遣中

5 処方箋無しで薬の提供が可能となった国の事務連絡の通知

厚生労働省の事務連絡により、被災地の薬局では、医師の処方箋が無くても、薬の提供が可能となったことから、薬剤師会を通じて県内薬局、医師会等を通じて医療機関に周知

6 所管施設

<医療機関>

- ・能登総合病院 給水塔が破損・断水、七尾市から給水車派遣要請あり、対応中
- ・富来病院 建物損傷、断水、ガス不通
- ・ほか、断水 恵寿総合病院、七尾松原病院、宝達志水病院、輪島病院、珠洲市総合病院、穴水総合病院、宇出津総合病院、柳田温泉病院

※ 緊急性の高い透析患者2名（市立輪島病院、珠洲市総合病院）について、DMATが搬送を調整中（その他の透析患者についても、DMATが搬送を調整中）

<社会福祉施設等>

- ・高齢者施設 珠洲市3（停電1，断水3）、能登町3（行方確認中1，軽傷1，停電1，断水3）、輪島市4（停電3，ガス1，断水4）、穴水町2（軽傷1，停電、断水）、七尾市12（軽傷4、停電3，断水12）、志賀町2（断水）、中能登町2（停電1，断水2）、宝達志水町2（断水）、羽咋市3（ガス1、断水3）、かほく市4（断水）、津幡町3（ガス1，断水3）、内灘町2（断水）
- ・障害者関係施設 七尾市8（断水・施設一部損壊）小松市1（施設一部損壊）輪島市1（停電・断水）加賀市4（施設一部損壊）野々市市1（施設一部損壊）津幡町4（断水・施設一部損壊）中能登町1（断水）穴水町4（断水、施設一部損壊）
- ・児童関係施設 穴水町1（停電）七尾市1（断水）
- ・救護施設 七尾市1（断水、ガス、ボイラー使用不可）
- ・薬局 七尾市1（倒壊）

7 出先機関

- | | |
|-----------------------|---|
| ・能登北部保健福祉センター | ガラス破損、受水槽から水漏れ 断水・停電、非常電源で対応 |
| ・能登中部保健福祉センター | 窓ガラス1枚破損、断水、側溝のグレーチング損傷
冷暖房燃料地下タンク付近隆起沈下(当分の間、暖房運転不可)
検査器械倒壊等損傷 |
| ・七尾児童相談所 | 断水、駐車場ひび割れ、フェンス損傷 |
| ・ <u>子ども交流センター七尾館</u> | <u>配水管破裂</u> |

8 義援金

募集に向けて日赤、共同募金会等と調整中

【第5報 令和6年1月2日（火）15時30分現在】

連絡先：企画調整室
(076-225-1461)

1 水道関係

- 断水 能登地域全域をはじめ、15市町で断水が発生中（詳細確認中）
輪島市、珠洲市、穴水町、能登町、七尾市、羽咋市、志賀町、宝達志水町、中能登町、かほく市、津幡町、内灘町、金沢市、能美市、加賀市
※断水解消：白山市
 - 日本水道協会石川県支部（金沢市）が県内の給水車を派遣
野々市市の給水車：津幡町内の医療施設において給水活動を本日から実施
 - 同中部地方支部（名古屋市）へ給水車の派遣を要請
羽咋市、宝達志水町、中能登町、かほく市、津幡町、内灘町に向け以下県市から給水車を派遣中（早ければ本日も到着予定）
（岐阜県、長野県、三重県、新潟県、福井県、静岡県、愛知県、名古屋市）
 - 自衛隊に給水車の派遣を要請
七尾市内の能登総合病院において給水活動を本日から実施
輪島市、珠洲市、穴水町、能登町、志賀町での給水活動に向け調整中

【第5報 令和6年1月2日（火）15時30分現在】

連絡先：企画調整室
(076-225-1461)

2 廃棄物処理施設関係

- 能登地域の焼却施設・し尿処理施設 計5施設が使用不可
(七尾市、輪島市、羽咋郡市広域圏事務組合、輪島市穴水町環境衛生施設組合)
→復旧のめどは現時点では不明

3 生活支援物資の供給

- 市町から生活支援物資の支援について要請あり
→現在、生活必需物資の供給に関する協定に基づき、締結事業者から食料品を配送予定

令和6年能登半島地震による被害等の状況等について（商工労働部）



<商工労働部関連施設の被害状況>

【令和6年1月2日 15時30分現在】

- 金沢港クルーズターミナル：建物と地面の境目に一部、約10cmほどの段差が発生
建物では、1階の一部が浸水しているほか、レストランで棚の商品が散乱し、食器が割れるなどの被害あり
駐車場で陥没や亀裂が発生
- 水素ステーション(金沢・能登)：被害なし
- 産業技術専門校：七尾校 敷地内に段差・割れ目発生、浄化槽故障
能登校 敷地周辺の道路に多数のひび割れを確認したほか、建物については亀裂などの被害あり
小松校・金沢校 被害なし

※各商工会議所・商工会等を通じて事業者の被災状況を確認中

中小企業・小規模事業者を支援するための緊急相談窓口を設置

連絡先 076-225-1525(経営支援課)

対応時間 9:00~17:00

※1月4日以降は、各商工会議所・商工会等において対応予定

令和6年能登半島地震による被害等の状況等について（観光戦略推進部）

【令和6年1月2日15時30分現在】

施設名（所在地）	被害内容	備考
のとしま水族館（七尾市）	<ul style="list-style-type: none">・人的被害なし、<u>断水中(臨時休業)</u>・<u>駐車場で待機していた車（3台）は、橋の通行が可能になった段階で移動済。</u>・<u>ジンベエザメ館の水槽の水位が通常の半分以下となっている（原因究明中だが、加水により水位を維持）</u>	・ <u>能登島大橋 片側交互通行開始</u>
いしかわ動物園（能美市）	異常なし（通常営業）	
ふれあい昆虫館（白山市）	異常なし（通常営業）	
能登勤労者プラザ（能登町）	<ul style="list-style-type: none">・人的被害なし、<u>断水中(臨時休業)</u>・<u>【本館】</u>・<u>客室19室中15室に壁や天井の崩れなどの損壊を確認。</u>・<u>階段の壁の一部にクラック</u>・<u>風呂用ボイラー故障</u>・<u>天井配管からの漏水（廊下）</u>・<u>【別館】被害なし（7室）</u>	・ <u>宿泊客・従業員は避難してきた周辺住民とともに本館1階ロビーなどに避難している（約90～100人）</u>
辰口丘陵公園（能美市）	<ul style="list-style-type: none">・公園、テニスコート 異常なし（通常営業）・<u>温泉プールのダクト一部破損</u>	

県民ふれあい公社関係

令和6年能登半島地震による被害等の状況等について（観光戦略推進部）

【令和6年1月2日15時30分現在】

健康の森（輪島市）	人的被害なし（現場確認できず。休園中）	
森林公園（津幡町）	・人的被害なし（休園中） ・令和5年7月の災害箇所に追加被害はないが、 <u>園内林道に3箇所被害あり（大平林道に裂け目、津幡林道に陥没・裂け目）</u>	
県民の森（加賀市）	異常なし（休園中）	

保健休養林

県国際交流センター（金沢市）	異常なし	
県留学生交流会館（金沢市）	1階男子トイレのタイル ひび割れ	
石川国際交流ラウンジ（金沢市）	異常なし	
石川国際交流サロン（金沢市）	庭の灯籠3基倒れている	

県関係施設

令和6年能登半島地震による被害等の状況等について（農林水産部）



【令和6年1月2日15時30分現在】

連絡先
(農林水産部企画調整室)
076-225-1612

農業関係：中能登農道橋通行止め 1箇所（七尾市）

ため池被害 1件（能登町）、貯水池被害 1件（加賀市）

邑知潟:排水機場の一部が運転不可（現在点検中）

畜産農家：停電、断水、施設損壊、道路損傷（集乳不可）が発生（詳細確認中）

森林関連：山腹崩壊3件（珠洲市正院町岡田、飯塚、川尻）

水産関連（漁港）

県管理の5漁港（富来、石崎、舳倉島、蛸島、狼煙）で防波堤、岸壁、物揚場、臨港道路が損傷

水産関連（漁船）

高浜支所 転覆2隻、志賀支所 転覆2隻、座礁1隻（志賀町）

門前支所 転覆3隻、輪島支所 転覆5隻（輪島市）

すず支所 転覆多数（珠洲市）、能都支所 転覆2隻（能登町）

七尾支所 座礁1隻（七尾市）、その他、能登町～珠洲市沿岸域に漂流漁船6隻以上確認

水産関係（共同利用施設） 11箇所

かなざわ総合市場 荷捌き所隆起、製氷施設 破損、事務所破損（金沢港（金沢市））

金沢支所事務所 亀裂（金沢港（金沢市））

内灘支所貯氷施設 浸水（大野川岸壁（内灘町））

高浜支所荷捌き所 浸水（高浜漁港（志賀町））

志賀支所荷捌き所 浸水（安部屋漁港（志賀町））

ななか支所駐車場 亀裂及び液状化、事務所 破損（七尾港（七尾市））

ななか支所製氷施設 断水（鰻目漁港（七尾市））

矢田新支所製氷施設 断水（七尾港（七尾市））

能都支所製氷貯氷施設 破損（宇出津港（能登町））

すず支所荷捌き所 シャッター全壊（蛸島漁港（珠洲市））

すず支所給油施設 破損による油流出（狼煙漁港（高屋地区） 珠洲市）

庁舎関係：

農業試験場・畜産試験場のガラス破損

中能登農林総合事務所・津幡農林事務所の車庫破損

富来放牧場で断水、施設一部破損

能登畜産センターで断水、停電、施設一部破損

北部家畜保健衛生所で車庫入口の地盤陥没

北部家保能登駐在所のガラス破損、車庫破損、断水、

水産総合センター（本所）駐車場の亀裂及び液状化、調査船係留岸壁の亀裂

水産総合センター志賀事業所高架槽、配管、ろ過機、チラー、窓ガラスの破損

国等の応援：

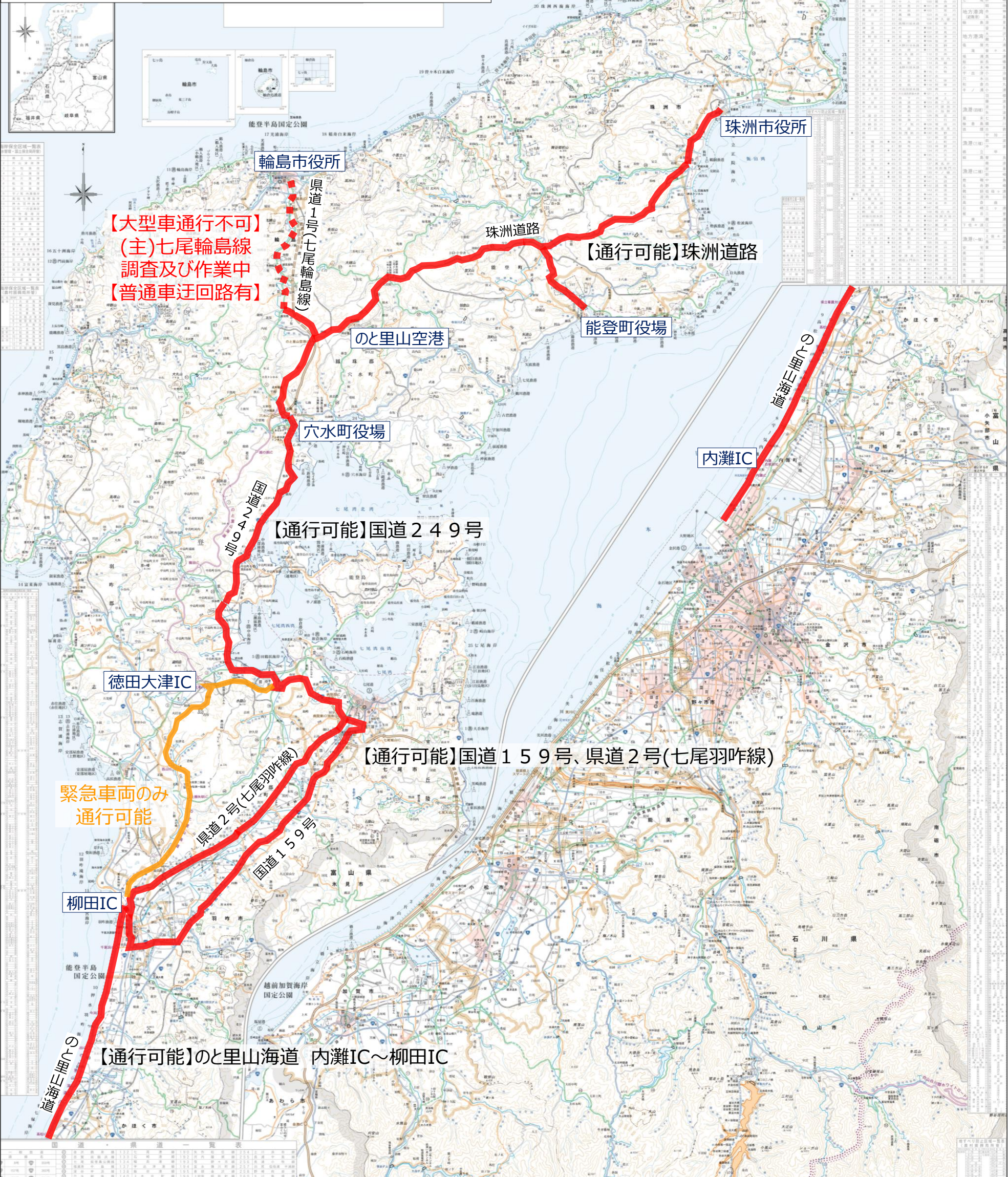
○北陸農政局による人材派遣（MAFF-SAT）8名

河北潟、加賀三湖、ため池等で被害状況を県や市町と連携して調査中

○農林水産省からリエゾン派遣（2名）、3日、農林水産省、水産庁からのリエゾン追加派遣

奥能登 2市2町へのアクセスルート

1/2 15時30分時点



注意事項

- ・大型車は一部区間で通行不可
- ・道路状況等により、部分的に迂回が必要な箇所もあります
- ・余震等により状況が変わることがありますので、通行には十分注意してください

記号		凡例	
	通行可能		車両通行可
	緊急車両のみ通行可能		緊急車両のみ通行可
	一般国道		市道
	一般県道		町道
	主要地方道		村道
	支線道路		その他
	通行不可		市役所
	町役所		小学校
	中学校		幼稚園
	保育園		公園
	児童遊園地		駅
	バス停留所		神社
	郵便局		寺
	公民館		墓地
	図書館		展望台
	観音堂		展望台
	展望台		展望台
	展望台		展望台
	展望台		展望台
	展望台		展望台
	展望台		展望台
	展望台		展望台
	展望台		展望台
	展望台		展望台
	展望台		展望台
	展望台		展望台
	展望台		展望台
	展望台		展望台
	展望台		展望台
	展望台		展望台
	展望台		展望台
	展望台		展望台
	展望台		展望台
	展望台		展望台
	展望台		展望台
	展望台		展望台
	展望台		展望台
	展望台		展望台
	展望台		展望台
	展望台		展望台
	展望台		展望台
	展望台		展望台
	展望台		展望台
	展望台		展望台
	展望台		展望台
	展望台		展望台
	展望台		展望台
	展望台		展望台
	展望台		展望台
	展望台		展望台
	展望台		展望台
	展望台		展望台
	展望台		展望台
	展望台		展望台
	展望台		展望台
	展望台		展望台
	展望台		展望台
	展望台		展望台
	展望台		展望台
	展望台		展望台
	展望台		展望台
	展望台		展望台
	展望台		展望台
	展望台		展望台
	展望台		展望台
	展望台		展望台
	展望台		展望台
	展望台		展望台
	展望台		展望台
	展望台		展望台
	展望台		展望台
	展望台		展望台
	展望台		展望台
	展望台		展望台
	展望台		展望台
	展望台		展望台
	展望台		展望台
	展望台		展望台
	展望台		展望台
	展望台		展望台
	展望台		展望台
	展望台		展望台
	展望台		展望台
	展望台		展望台
	展望台		展望台
	展望台		展望台
	展望台		展望台
	展望台		展望台
	展望台		展望台
	展望台		展望台
	展望台		展望台
	展望台		展望台
	展望台		展望台
	展望台		展望台
	展望台		展望台
	展望台		展望台
	展望台		展望台
	展望台		展望台
	展望台		展望台
	展望台		展望台
	展望台		展望台
	展望台		展望台
	展望台		展望台
	展望台		展望台
	展望台		展望台
	展望台		展望台
	展望台		展望台
	展望台		展望台
	展望台		展望台
	展望台		展望台
	展望台		展望台
	展望台		展望台
	展望台		展望台
	展望台		展望台
	展望台		展望台
	展望台		展望台
	展望台		展望台
	展望台		展望台
	展望台		展望台
	展望台		展望台
	展望台		展望台
	展望台		展望台
	展望台		展望台
	展望台		展望台
	展望台		展望台
	展望台		展望台
	展望台		展望台
	展望台		展望台
	展望台		展望台
	展望台		展望台
	展望台		展望台
	展望台		展望台
	展望台		展望台
	展望台		展望台
	展望台		展望台
	展望台		展望台
	展望台		展望台
	展望台		展望台
	展望台		展望台
	展望台		展望台
	展望台		展望台
	展望台		展望台
	展望台		展望台
	展望台		展望台
	展望台		展望台
	展望台		展望台
	展望台		展望台
	展望台		展望台
	展望台		展望台
	展望台		展望台
	展望台		展望台
	展望台		展望台
	展望台		展望台
	展望台		展望台
	展望台		展望台
	展望台		展望台
	展望台		展望台
	展望台		展望台
	展望台		展望台
	展望台		展望台
	展望台		展望台
	展望台		展望台
	展望台		展望台
	展望台		展望台
	展望台		展望台
	展望台		展望台
	展望台		展望台
	展望台		展望台
	展望台		展望台
	展望台		展望台
	展望台		展望台
	展望台		展望台
	展望台		展望台
	展望台		展望台
	展望台		展望台
	展望台		展望台
	展望台		展望台
	展望台		展望台
	展望台		展望台
	展望台		展望台
	展望台		展望台
	展望台		展望台
	展望台		展望台
	展望台		展望台
	展望台		展望台
	展望台		展望台
	展望台		展望台
	展望台		展望台
	展望台		展望台
	展望台		展望台
	展望台		展望台
	展望台		展望台
	展望台		展望台
	展望台		展望台
	展望台		展望台
	展望台		展望台
	展望台		展望台
	展望台		展望台
	展望台		展望台
	展望台		展望台
	展望台		展望台
	展望台		展望台
	展望台		展望台
	展望台		展望台
	展望台		展望台
	展望台		展望台
	展望台		展望台
	展望台		展望台
	展望台		展望台
	展望台		展望台
	展望台		展望台
	展望台		展望台
	展望台		展望台
	展望台		展望台
	展望台		展望台
	展望台		展望台
	展望台		展望台
	展望台		展望台
	展望台		展望台
	展望台		展望台
	展望台		展望台
	展望台		展望台
	展望台		展望台
	展望台		展望台
	展望台		展望台
	展望台		展望台
	展望台		展望台
	展望台		展望台
	展望台		展望台
	展望台		展望台
	展望台		展望台
	展望台		展望台
	展望台		展望台
	展望台		展望台
	展望台		展望台
	展望台		展望台
	展望台		展望台
	展望台		展望台
	展望台		展望台
	展望台		展望台
	展望台		展望台
	展望台		展望台
	展望台		展望台
	展望台		展望台
	展望台		展望台
	展望台		展望台
	展望台		展望台
	展望台		展望台
	展望台		展望台
	展望台		展望台
	展望台		展望台
	展望台		展望台
	展望台		展望台
	展望台		展望台
	展望台		展望台
	展望台		展望台
	展望台		展望台
	展望台		展望台
	展望台		展望台
	展望台		展望台
	展望台		展望台
	展望台		展望台
	展望台		展望台
	展望台		展望台
	展望台		展望台
	展望台		展望台
	展望台		展望台
	展望台		展望台
	展望台		展望台
	展望台		展望台
	展望台		展望台
	展望台		展望台
	展望台		展望台
	展望台		展望台
	展望台		展望台
	展望台		展望台
	展望台		展望台
	展望台		展望台
	展望台		展望台
	展望台		展望台
	展望台		展望台
	展望台		展望台
	展望台		展望台
	展望台		展望台
	展望台		展望台
	展望台		展望台
	展望台		展望台
	展望台		展望台
	展望台		展望台
	展望台		

令和6年能登半島地震による被害等の状況等について（土木部）



【第5報 令和6年1月2日 15時30分現在】

○道路関係

【県管理道路】

通行止め 24路線 54箇所

- | | |
|----------------------------------|----------------------------|
| ・ <u>のと里山海道(柳田IC～穴水IC)</u> | ・ <u>(国)249号 輪島市縄又町</u> |
| ・ <u>(国)249号 珠洲市真浦町 (3箇所)</u> | ・ <u>(国)249号 輪島市曾々木</u> |
| ・ <u>(国)249号 珠洲市大谷町</u> | ・ <u>(国)249号 輪島市名舟町</u> |
| ・ <u>(国)249号 珠洲市若山町</u> | ・ <u>(国)249号 穴水町中居町</u> |
| ・ <u>(国)249号 珠洲市大谷町 (大谷トンネル)</u> | ・ <u>(国)249号 穴水町志ヶ浦</u> |
| ・ <u>(主)大谷狼煙飯田線 珠洲市馬縹町</u> | ・ <u>(国)249号 志賀町相神</u> |
| ・ <u>(主)大谷狼煙飯田線 珠洲市高屋町(2箇所)</u> | ・ <u>(国)249号 志賀町末吉</u> |
| ・ <u>(主)大谷狼煙飯田線 珠洲市三崎町</u> | ・ <u>(国)249号 志賀町清水今江</u> |
| ・ <u>(主)折戸飯田線 珠洲市折戸町</u> | ・ <u>(国)249号 志賀町富来領家町</u> |
| ・ <u>(主)七尾輪島線 輪島市西脇町</u> | ・ <u>(国)249号 志賀町大福寺～深谷</u> |
| ・ <u>(主)七尾輪島線 輪島市三井町興徳寺</u> | ・ <u>(国)249号 志賀町富来七海</u> |
| ・ <u>(主)七尾輪島線 輪島市三井町新保</u> | ・ <u>(主)福浦港中島線 志賀町中畠</u> |

令和6年能登半島地震による被害等の状況等について（土木部）



【第5報 令和6年1月2日15時30分現在】

- ・(主)田鶴浜堀松線 志賀町徳田
- ・(主)若葉台松木線 志賀町松木
- ・(主)富来中島線 志賀町領家町～地頭
- ・(主)輪島富来線 志賀町今田
- ・(主)田鶴浜堀松線 志賀町火打谷～北吉田
- ・(国)249号 七尾市直津町～高田町
- ・(国)249号 七尾市中島町外
- ・(国)249号 七尾市中島町笠師～中島町塩津
- ・(国)249号 七尾市中島町小牧
- ・(国)249号 七尾市中島町中島
- ・(主)七尾羽咋線 七尾市小丸山町
- ・(一)七尾鳥屋線 七尾市旭町～白馬町
- ・(一)河内藤瀬線七尾市中島町藤瀬
- ・(一)和倉和倉停車場線 七尾市石崎町
- ・(一)田尻祖母ヶ浦半浦線 七尾市能登島無関町
- ・(国)249号 羽咋市柴垣町
- ・(国)415号 羽咋市宇土野町
- ・(主)高岡羽咋線 宝達志水町下石
- ・(一)宝達今浜線 宝達志水町宝達
- ・(一)八野高松線 かほく市高松
- ・(主)松任宇ノ気線 内灘町宮坂～かほく市大崎
- ・(主)松任宇ノ気線 かほく市大崎
- ・(主)松任宇ノ気線 内灘町大根布
- ・(一)高松内灘線 内灘町西荒屋
- ・(国)359号 金沢市宮野町～富山県境
- ・(一)清水小坂線 金沢市御所町
- ・(一)潮津串線 加賀市新保町

【高速道路】 通行止め

北陸自動車道（加賀IC～白山IC、金沢森本IC～富山西IC）

能越自動車道（穴水IC～のと三井IC）・（高岡IC～七尾IC）

【第5報 令和6年1月2日 15時30分現在】

○河川関係

- ・河北潟：堤防沈下（内灘町大根布）、浸水発生（内灘町湖西～湖南町）
- ・河原田川：河道閉塞（輪島市熊野町）

○ダム関係：異常なし

○県水

- ・かほく市、宝達志水町、羽咋市、中能登町、七尾市の5市町で断水中(漏水箇所調査中)

○砂防関係（地すべり、がけ崩れ）

4箇所：珠洲市仁江町、輪島市三井町興徳寺、町野町川西、金沢市田上新町

○金沢城公園・兼六園

- ・閉園（石垣崩落等）

○その他公園関係

- ・奥卯辰山健民公園 閉園（法面崩壊）

【第5報 令和6年1月2日15時30分現在】

○港湾関係

【金沢港】

無量寺岸壁(-7.5m) 一部損傷、戸水岸壁 背後ふ頭 段差使用不可、
御供田1号岸壁 背後ふ頭 陥没、ガントリークレーン1,2号機 点検が必要なため利用不可

【七尾港】

矢田新地区 岸壁、物揚場エプロン、栈橋の沈下、大田地区 野積場・荷捌場の舗装沈下

【輪島港】

マリンタウン岸壁 背後 陥没1.5m以上

【穴水港】

物揚場エプロン陥没

【飯田港】

防波堤、岸壁、物揚場、臨港道路 損傷

【滝港】

ふ頭用地護岸水叩き陥没・背後ふ頭クラック、マリーナ管理棟 周辺コンクリートクラック

【福浦港】

物揚場 背後ふ頭 段差、臨港道路ひび割れ



【令和6年1月2日 15時30分現在】

連絡先(庶務課)
076-225-1813

○県立学校等の主な被害状況

大聖寺実業高校…電気実習室天井石膏ボード一部崩落

大聖寺高校…多目的室の天井落下等

小松工業高校…教室棟渡り廊下天井崩落

小松高校…特別教室棟廊下ジョイントカバー落下等

寺井高校…1棟と2棟の接合部の天井ひび割れ等

鶴来高校…外壁ひび割れ等

松任高校…廊下内壁のひび割れ

翠星高校…井戸水の受水槽、高架水槽不具合

野々市明倫高校…体育館照明破損

金沢錦丘高校…教室換気扇破損等

金沢泉丘高校…渡り廊下内壁破損

金沢二水高校…暖房温水ボイラー停止等

金沢辰巳丘高校…内壁の亀裂等

金沢桜丘高校…敷地内通学路一部破損



【令和6年1月2日 15時30分現在】

連絡先 (庶務課)
076-225-1813

○県立学校等の被害状況

金沢西高校…エキスパンションジョイント陥没等

金沢北陵高校…校舎玄関手前土砂崩れ等

金沢向陽高校…職員駐車場隆起

津幡高校…エキスパンションジョイント破損等

羽咋高校…渡り廊下陥没等

志賀高校…天井ボード破損等

七尾高校…体育館基礎部分のひび割れ・ずれ等

能登高校…ひび割れ、陥没等

飯田高校…壁、外壁破損・廊下つなぎの隆起及び破損・駐車場の陥没等

小松北高校…ボイラー異常等

金沢中央高校…エキスパンションジョイント破損等

ろう学校…天井板割れ等

このほか、穴水、門前、輪島高校は状況確認中

令和6年能登半島地震による被害等の状況等について(教育委員会)



【令和6年1月2日 15時30分現在】

○市町立公立学校の被害状況

金沢市…千坂小学校 他22校 天井剥離、亀裂、水漏れ等

七尾市…和倉小学校 窓ガラス破損、雨漏り

加賀市…山中中学校 他11校 天井水漏れ、運動場地割れ等

白山市…千代野小学校 他9校 ガラス破損、ポンプ故障等

能美市…福岡小学校 他1校 プールサイド亀裂隆起等

内灘町…西荒屋小学校 敷地内亀裂隆起

このほかの市町は状況確認中

○その他の被害状況

文教会館…空調配管が破損した結果、全館的に水漏れが発生
天井破損、外壁ひび割れ等

埋蔵文化財センター…外壁の亀裂等

教員総合研修センター…壁のモルタル剥離等

鹿島少年自然の家…貯水槽のジョイントから水漏れ

喜多家住宅…蔵の壁一部崩落

連絡先 (庶務課)

076-225-1813

石川県災害対策本部会議
1月2日16時現在

石川県の気象の見通し

2024年1月2日
金沢地方気象台

1月2日から4日の見通し



金沢地方気象台

2024年1月2日16時現在

<天気概況>

2日は、高気圧に覆われるが、湿った空気や気圧の谷の影響を受ける見込み。このため、加賀は晴れ夜は曇り。能登は曇りで、夜遅くは雷を伴って雨の降る所があるでしょう。

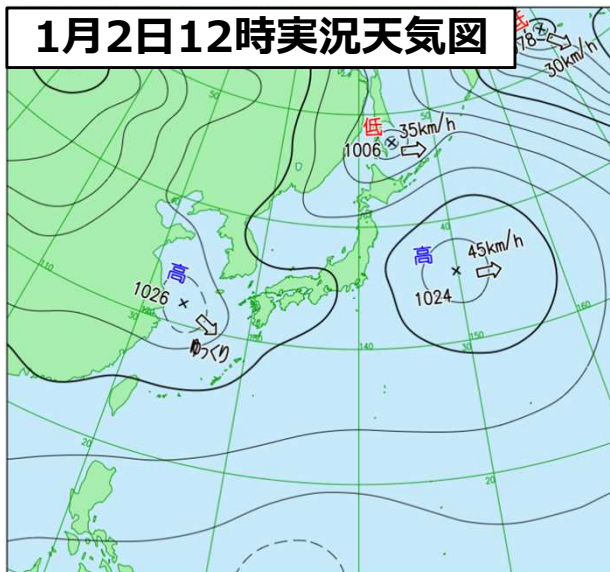
3日は、気圧の谷や低気圧の影響を受ける見込み。このため、加賀は曇り時々雨で、夕方から雷を伴う所があるでしょう。能登は雨昼過ぎまで時々曇りで、雷を伴う所があるでしょう。

<防災事項>

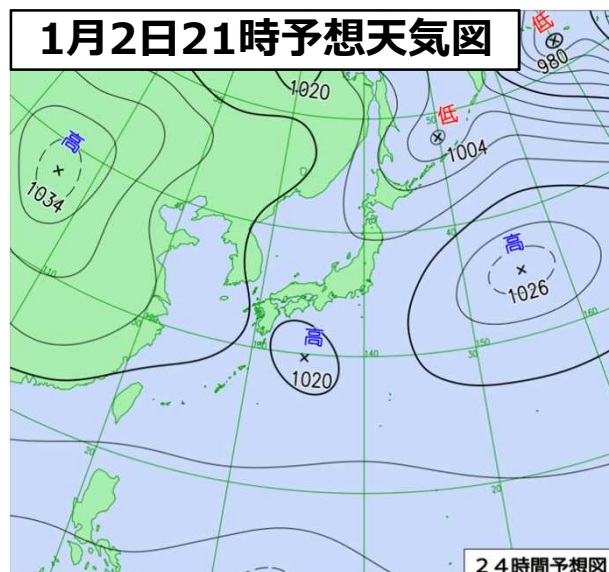
現在「大雨に関する石川県気象情報」を発表中。石川県では2日夜遅くから4日にかけて、気圧の谷や日本海に発生する低気圧の影響で雨が降る見込み。

石川県では地盤の緩んでいる所があり、**今後は少しの雨でも土砂災害の危険度が高まり、大雨警報を発表する可能性がある。能登では2日夜遅くから4日にかけて、加賀では3日夜のはじめ頃から4日にかけて土砂災害に注意・警戒。**また、加賀・能登ともに3日夕方から4日にかけて落雷や竜巻などの激しい突風、海上では強風にも注意。

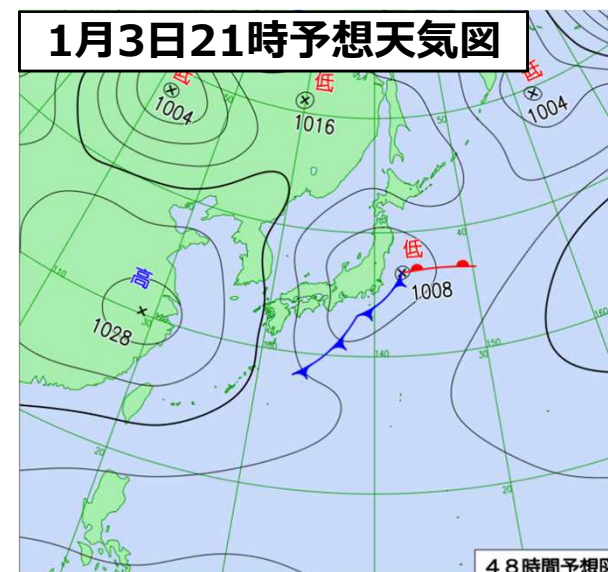
1月2日12時実況天気図



1月2日21時予想天気図



1月3日21時予想天気図



今後1週間（明後日以降）の見通し



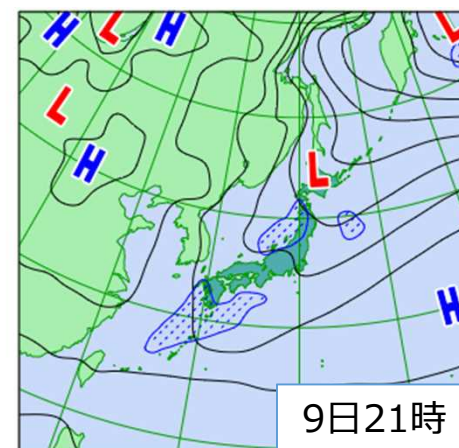
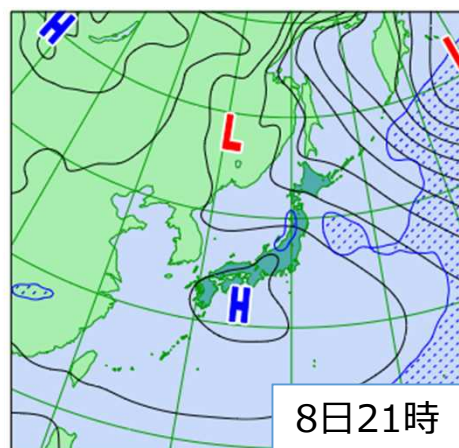
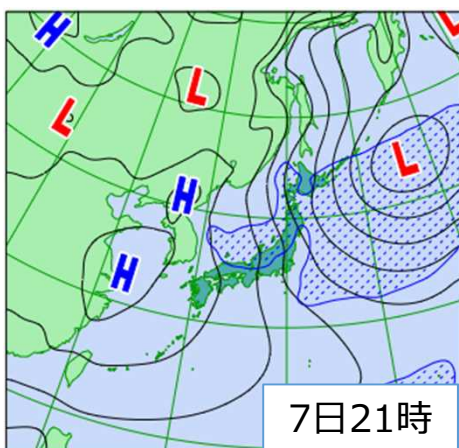
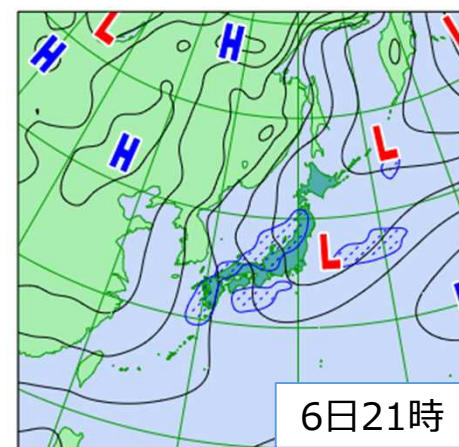
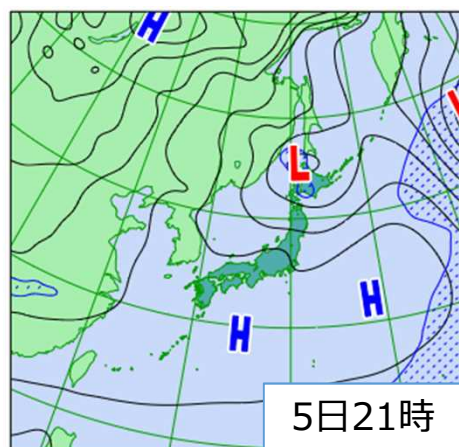
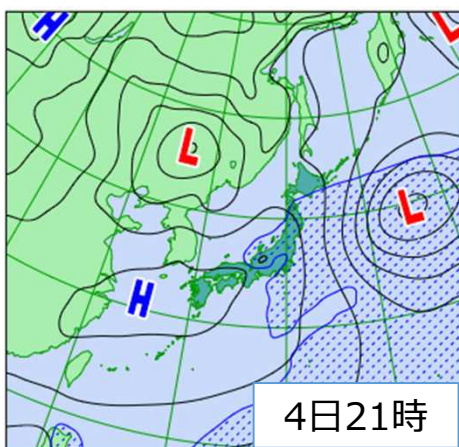
金沢地方気象台
2024年1月2日16時現在

<天気>

4日および6日から9日にかけては雨や雪が降る見込み。

<早期注意情報（警報級の可能性）>

警報級の可能性「大雨」で、能登は2日から4日、加賀は3日から4日は[中]。また、加賀・能登ともに6日から7日は[中]。



防災時系列と量的予想



金沢地方気象台

2024年1月2日16時現在

		2日(火)			3日(水)				4日(木)			
		06-12時	12-18時	18-24時	00-06時	06-12時	12-18時	18-24時	00-06時	06-12時	12-18時	18-24時
大雨	加賀											
	能登											
強風	加賀陸上											
	加賀海上											
	能登陸上											
	能登海上											
波浪	加賀											
	能登											
高潮	加賀											
	能登											
雷	加賀											
	能登											

: 警報級
 : 注意報級
 : 警報級の可能性あり

【予想降水量（多い所）】

- 3日にかけての1時間降水量
加賀：15ミリ 能登：15ミリ
- 2日18時から3日18時までの24時間降水量
加賀：20ミリ 能登：30ミリ
- 3日18時から4日18時までの24時間降水量
加賀：およそ50ミリ 能登：およそ50ミリ

【風の予想】最大風速（最大瞬間風速）

- 3日
加賀陸上：10メートル（20メートル）
加賀海上：15メートル（25メートル）
能登陸上：10メートル（20メートル）
能登海上：15メートル（25メートル）

※ 状況が変化することもありますので、最新の情報をご利用ください。

石川県の気象支援資料



金沢地方気象台

現在、石川県の各市町に対し気象支援資料を提供中です。ご利用ください。
(毎日の5時、11時、17時の天気予報発表後に更新)

【URL】

https://www.data.jma.go.jp/yoho/data/jishin/met/sien_Ishikawa.html

国土交通省
気象庁
Japan Meteorological Agency

ホーム | 防災情報 | 各種データ・資料 | 知識・解説

石川県

気象予測資料

各市町村の気象予測資料

加賀

- ▶ 加賀北部: [金沢市](#) [かほく市](#) [津幡町](#) [内灘町](#)
- ▶ 加賀南部: [小松市](#) [加賀市](#) [白山市](#) [能美市](#) [野々市市](#) [川北町](#)

能登

- ▶ 能登北部: [輪島市](#) [珠洲市](#) [穴水町](#) [能登町](#)
- ▶ 能登南部: [七尾市](#) [羽咋市](#) [志賀町](#) [宝達志水町](#) [中能登町](#)

気象台へのリンク
[金沢地方気象台](#)

気象支援資料 (石川県珠洲市)

2024年01月02日 05時00分

石川県の天気解説

2日は、高気圧に覆われますが、湿った空気や気圧の谷の影響を受ける見込みです。
このため、加賀は晴れ時々曇り、能登は晴れ曇りから曇りで、夜遅くは雨や雷雨となる所があるでしょう。

最新の気象情報・注意報の発表状況もご確認ください。https://www.jma.go.jp/bosai/warning/#area_type=class20&area_code=1720500

珠洲市付近の天気

	2日 / 日中の最高 9℃						3日 / 日中の最高 8℃ 朝の最低 5℃	
	9時	12時	15時	18時	21時	24時	3時	6時
天気	☀	☀	☁	☁	☁	☁	☁	☁
3時間雨量 (ミリ)	0	0	0	0	0	0	0	1~4
気温 (℃)	5	9	9	6	6	6	7	6
風向	↑	↑	↑	↑	↑	↑	↑	↑
風速 (m/s)	5	6	6	6	6	6	5	5
波の高さ (m)	1.5	1.0	1.5	1.5	2.0	2.0	2.0	1.5

風向: 0 m/s (↑) 1-4 m/s (↗) 5-9 m/s (↘) 10-14 m/s (↖) 15-19 m/s (↙) 20 m/s 以上 (↙)

週間天気予報 (石川県 気温: 珠洲市付近)

	2日 (火)	3日 (水)	4日 (木)	5日 (金)	6日 (土)	7日 (日)	8日 (月)
天気	晴れ時々曇り	雨	曇り時々晴れ	曇り時々晴れ	曇り時々晴れ	曇り時々晴れ	曇り時々晴れ
降水確率 (%)	10/20/40	70/80/90/90	80	40	50	60	50
最高気温 (℃)	/	/	8	11	9	5	5
最低気温 (℃)	/	/	3	2	3	0	-1

石川県付近の天気分布予報

天気: ■ 晴れ ■ 曇り ■ 雨 ■ 雨又は雪 □ 雪 ■ 範囲外