

5月5日の能登地方を震源とする地震による被害等の状況について（第7報）

【令和5年5月8日7時00分現在】

1 被害の状況（人的・建物被害）

市町名	人的被害(人)				住家被害(棟)					非住家被害(棟)	
	死者	行方不明者	負傷者		全壊	半壊	一部破損	床上浸水	床下浸水	公共建物	その他
			重傷	軽傷							
金沢市							1				
輪島市							1				
珠洲市	1		2	30	※調査中 (少なくとも349棟)						
能登町				1	3						
計	1		2	31	3		2				

2 地震の概要

①令和5年5月5日14時42分発生地震

(1) 震源地 石川県能登地方 (震源の深さ 約10km)

(2) 地震の規模 マグニチュード6.5

(3) 県内の震度 (震度4以上が観測された市町)

[震度6強] 珠洲市

[震度5強] 能登町

[震度5弱] 輪島市

[震度4] 金沢市・七尾市・小松市・羽咋市・かほく市・能美市・志賀町・中能登町・穴水町

②令和5年5月5日21時58分発生地震

(1) 震源地 石川県能登地方 (震源の深さ 約10km)

(2) 地震の規模 マグニチュード5.8

(3) 県内の震度 (震度4以上が観測された市町)

[震度5強] 珠洲市

[震度5弱] 能登町

[震度4] 七尾市・輪島市・穴水町

3 災害対策本部の設置

- ・石川県：5日14時42分設置
- ・珠洲市：5日14時42分設置
- ・能登町：5日14時42分設置
- ・輪島市：6日11時30分設置

4 避難所の開設状況（8日8時30分現在）

市町名	開設数(箇所)	避難者数(人)	備考
輪島市	0	0	最大3箇所設置7人避難 7日9時40分閉鎖
珠洲市	11	14	
能登町	0	0	最大3箇所設置21人避難 6日6時40分閉鎖
計	11	14	

5 災害救助法の適用

- ・5月5日、2市1町（珠洲市、輪島市、能登町）に適用

6 その他

珠洲市からの要請（5/7）により

- ・簡易ベッド 300個
- ・段ボール間仕切り 150個 を支援

【令和5年5月8日7時00分現在】

○ 所管施設の被害状況

石川県輪島漆芸美術館：正面入り口のタイルに一部亀裂

輪島健民水泳プール：水道管の一部に亀裂、漏水

その他の施設からは、被害報告なし

○ 所管施設の開館状況

各施設とも通常どおり開館 ※輪島健民水泳プールは、営業期間外で閉館中

○ 県災害ボランティア本部

・県災害対策本部設置と同時に立ち上げ

・珠洲市社会福祉協議会が災害ボランティアの事前登録受付を開始 (5/7)

登録対象：奥能登2市2町の在住者、又は事業所・各種団体

作業内容：破損した陶器類等の片付け ※作業開始時期は、現在調整中

→<県の対応> ・県ホームページで情報提供

・県災害ボランティアバンク登録者に情報提供

令和5年5月5日地震の被害状況について（健康福祉部）



1 出先機関 被害なし

5月8日7時時点

2 所管施設

○医療機関		
市町	天井破損	漏水 (復旧済)
能登町	1	1
計	1	1

○高齢者関係施設						
市町	負傷者	ガラス破損	壁破損等	配管破損	漏水	計
珠洲市	1		1	1	5	8
輪島市		0	4		1	5
能登町			1		4	5
計	1	0	6	1	10	18

○障害者関係施設	
市町	壁破損
輪島市	1
能登町	1
計	2

○児童関係施設	
市町	壁破損等
珠洲市	1
輪島市	2
計	3

3 緊急医療支援

5日、珠洲市総合病院に県立中央病院、公立能登総合病院のDMAT 2チームを派遣。医療提供体制に支障がないことを確認し撤収、同日中にDMAT待機要請を解除（各自警戒態勢は継続）

4 健康管理等に対する支援

珠洲市からの派遣要請を受け、6日から、被災者の健康管理等のバックアップのため、保健師・薬剤師を派遣。被災者支援のため、珠洲市が設けた保健医療調整本部（珠洲生活サポート部会、珠洲市災害対策本部の下部組織）にも参画。8日から、追加で、保健医療活動に関する助言を行う医師と、管理栄養士を派遣。

5月8日(月) 7時時点

1 水道関係

- 断水 5月7日までに全て解消（珠洲市）
- 水道水の濁り 5月7日までにほぼ解消（珠洲市）
- 日本水道協会石川県支部の給水車による応援は5月7日をもって終了

2 災害廃棄物処理関係

- 珠洲市において、仮置場の設置に向け調整中

5/8（月）7時現在

○県有施設等

- ・能登産業技術専門学校：訓練生の寮の壁が破損
- ・七尾産業技術専門学校：体育館正面玄関と自動車整備科
実習棟の基礎部分のクラックが拡大
- ・石川障害者職業能力開発校
：陶磁器製造科教室内の訓練生（修了者）の
作品の皿2枚が落下して破損

利用者への
影響なし

○事業所等関係（工場・店舗等）

- ・珠洲市：珠洲焼館で商品の破損のほか、5者で被害あり。
その他の被害状況は確認中
- ・珠洲市以外：被害報告なし。

○中小企業・小規模事業者を支援するための緊急相談窓口を設置

緊急相談窓口連絡先	076-225-1525（経営支援課）
窓口営業時間	9：00～17：00



令和5年石川県能登地方を震源とする地震の被害等の状況について（観光戦略推進部）

【令和5年5月8日07時00分現在】

施設名（所在地）	被害内容	備考
のとじま水族館（七尾市）	異常なし 通常営業	
いしかわ動物園（能美市）	異常なし 通常営業	
ふれあい昆虫館（白山市）	異常なし 通常営業	
能登勤労者プラザ（能登町）	客室4室に被害 通常営業 <ul style="list-style-type: none"> ・客室の鏡破損（1室）→ 修繕済 ・客室天井の一部落下（1室）→ 修繕済 ・客室テレビが落下（上記同室）→ 復旧済 ・ユニットバスパッキン破損（2室）→ 修繕済 	キャンセル3件8人泊 （予約16件、127人泊、6日～13日分） 問い合わせ5件
辰口丘陵公園（能美市）	異常なし 通常営業	

県民ふれあい公社関係

健康の森（輪島市）	異常なし 通常営業	キャンセル11件（予約21件、6～7日分） …ログハウス4件（5件中）、バンガロー2件（6件中）、 テントサイト6件（10件中）
森林公園（津幡町）	異常なし 通常営業	デイキャンプサイト キャンセル7件（予約7件、6日分） オートサイト キャンセル3件（予約9件、6日分） その他ログハウス等のキャンセルなし
県民の森（加賀市）	異常なし 通常営業	

保健休養林



令和5年石川県能登地方を震源とする地震の被害等の状況について（観光戦略推進部）

【令和5年5月8日07時00分現在】

施設名（所在地）	被害内容	備考
県国際交流センター（金沢市）	異常なし	
県留学生交流会館（金沢市）	異常なし	
石川国際交流ラウンジ（金沢市）	異常なし	
石川国際交流サロン（金沢市）	異常なし	

県関係施設

被害状況（5月8日7時現在 判明分）

第7報

農業関連：護岸（農地海岸施設）の頭部倒壊 1箇所（珠洲市）

→ 立入禁止のバリケードを設置済

ため池の堤防亀裂や保護ブロック沈下 10箇所（珠洲市）

→ 亀裂にブルーシートを設置し、水位を下げる作業を実施

いちごの栽培設備が一部損壊（珠洲市）

畜産関連：畜舎の柱の損壊、畜舎のガラス割れ・アスファルト亀裂（珠洲市）

森林関連：山腹崩壊4箇所（珠洲市）

→ 応急対策について一部現地調査着手 天候の回復を待って調査再開

漁港関連：蛸島漁港の岸壁前傾・沈下、護岸前傾（珠洲市）

狼煙漁港（狼煙地区、折戸地区、高屋地区）の岸壁前傾・沈下、施設屋根破損（珠洲市）

寺家漁港の岸壁沈下（珠洲市）

県施設：北部家畜保健衛生所能登駐在所の壁亀裂（能登町）



復旧に向け、国との協議を開始するなど可能なものから順次取り組む

○道路関係

【5月8日7:00現在】

【県管理道路】地震による交通規制

(通行止め) 4箇所（全箇所迂回路有）

- ・国道249号 珠洲市真浦地内にて落石
- ・ " 輪島市町野町大川地内にて路面の亀裂拡大（片側交互通行→通行止め）
- ・（主）大谷狼煙飯田線 珠洲市川浦町地内にて路面段差
- ・（一）高屋出田線 珠洲市若山町鈴内地内にて法面崩壊

(片側交互通行) 5箇所

- ・国道249号 珠洲市大谷町地内にて落石の恐れ
- ・（主）折戸飯田線 珠洲市正院町飯塚地内にて落石（通行止め→片側交互通行）
- ・（主）大谷狼煙飯田線 珠洲市三崎町寺家地内にて路面崩壊の恐れ
- ・（主）珠洲里線 珠洲市若山町地内にて法面崩壊の恐れ
- ・（一）大屋杉山線 珠洲市三崎町地内にて路面の亀裂

【市町道】

(通行止め) 6箇所（全箇所迂回路有）

- ・市道73号線 珠洲市宝立町地内（ほか5箇所）

【5月8日7:00現在】

- 河川関係：【重要水防箇所】異常なし
【その他河川】2河川3箇所護岸ブロックの亀裂など小規模な被害
- ダム関係：異常なし
- 砂防関係：【重要点検箇所】異常なし
【土砂災害警戒区域】小規模な崩壊1箇所（珠洲市正院町飯塚地内）
- 港湾関係：飯田港の8箇所で路面沈下などの被害
- 海岸関係：宝立正院海岸（上戸地区）で堤防背後の水叩きコンクリート沈下
三崎海岸（三崎町寺家、蛸島町）で堤防背後の舗装沈下（3箇所）
珠洲西海海岸（馬縹（まつなぎ）町）で堤防背後の舗装沈下
- 住宅関係
応急危険度判定 危険139棟、要注意213棟、問題なし578棟 計930棟（7日時点）
12班26名体制で危険度判定を継続して実施

令和5年5月5日の地震による県道の通行止め箇所

R5.5.8 7時時点

土木部

凡例
通行止 ●

通行止め 3路線4箇所
(全箇所迂回路有)

(1)路線名：(国)249号
箇所：珠洲市真浦町
～輪島市町野町曾々木
事象：落石

(2)路線名：(主)大谷狼煙飯田線
箇所：珠洲市川浦町
事象：路面の段差

(3)路線名：(一)高屋出田線
箇所：珠洲市若山町鈴内
事象：法面崩壊

(4)路線名：(国)249号
箇所：輪島市町野町大川
事象：路面の亀裂

(1)珠洲市真浦町



(2)珠洲市川浦町



(3)珠洲市若山町鈴内



(4)輪島市町野町大川



【令和5年5月8日7時現在】

1 県立学校等の被害状況

- ・能登高校 ボイラー室のタンクの排水管にひびが入り水漏れ
- ・能登高校（旧小木分校） 壁ひび割れ
- ・飯田高校 体育館通路ひび割れ・コンクリート片落下、水道漏水
→ 5 / 7 水道漏水応急処置済
- ・七尾特別支援学校珠洲分校 職員室・トイレ等壁ひび割れ
- ・能登少年自然の家 ボイラー水漏れ

2 市町小中学校の被害状況（珠洲市）

- ・外構アスファルト亀裂等 宝立小学校、飯田小学校、直小学校、若山小学校、
正院小学校、みさき小学校、上戸小学校、緑丘中学校、
三崎中学校

今後の天気の見通し

2023年5月8日
金沢地方気象台

防災事項

8日08時現在

- ・強い雨雲は抜けましたが、これまでに降った大雨により地盤の緩んでいるところがあり土砂災害の危険度が高まっています。
- ・引き続き8日昼前にかけて土砂災害に警戒してください。
- ・引き続き8日昼前まで強風に、8日夕方まで高波に注意してください。
- ・9日から12日（金）はおおむね晴れる見込みです。日中の最高気温は平年並み（20～22℃）の見込みです。次の雨は14日（日）頃の予想です。

※能登地方の地震で揺れの大きかった珠洲市、能登町では、地震による地盤の緩みを考慮し、大雨警報・注意報の土壌雨量指数基準を通常より引き下げた暫定基準で運用しています。

石川県の防災時系列

8日05時現在

		8日						9日							
		6-9時	9-12時	12-15時	15-18時	18-21時	21-24時	0-3時	3-6時	6-9時	9-12時	12-15時	15-18時	18-21時	21-24時
		朝	昼前	昼過ぎ	夕方	夜の はじめ頃	夜遅く	未明	明け方	朝	昼前	昼過ぎ	夕方	夜の はじめ頃	夜遅く
大雨(土砂)	加賀	警	警	注	注										
	能登	警	警	注	注										
大雨(浸水) (ミリ)	加賀														
	能登														
洪水	加賀	注	注												
	能登	注	注												
風 (メートル)	加賀陸上														
	加賀海上	15 ↓	15 ↓												
	能登陸上	12 ↓	12 ↓												
	能登海上	15 ↓	15 ↓												
波浪 (メートル)	加賀	3	3												
	能登	3	3	2.5	2										
	能登東海上	2.5	2	2	2										



警報級の現象が予想される期間



注意報級の現象が予想される期間

- 8日に予想される1時間降水量は多い所で
加賀：20ミリ 能登：15ミリ

- 8日6時から9日6時までに予想される
24時間降水量は多い所で
加賀：20ミリ 能登：15ミリ

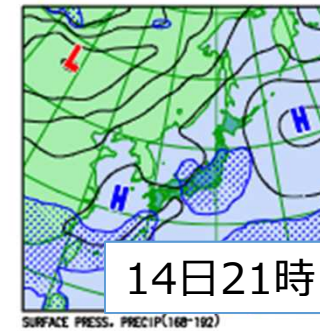
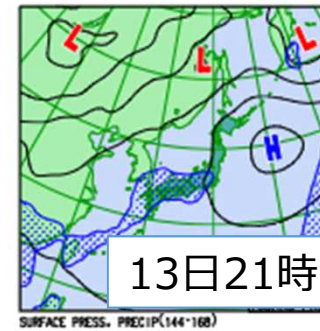
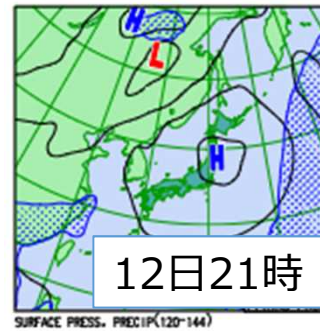
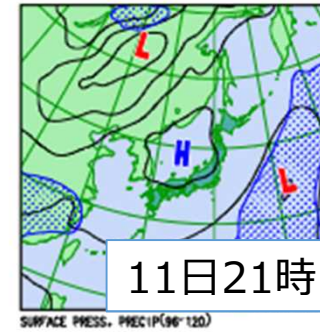
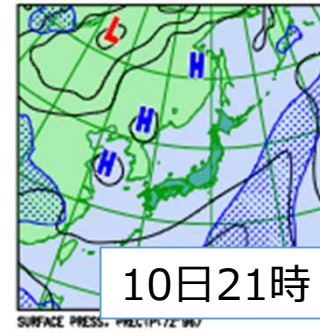
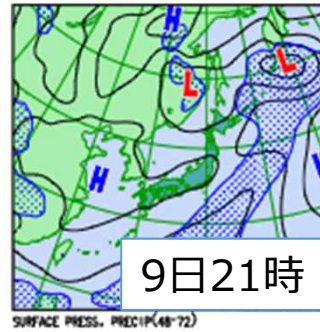
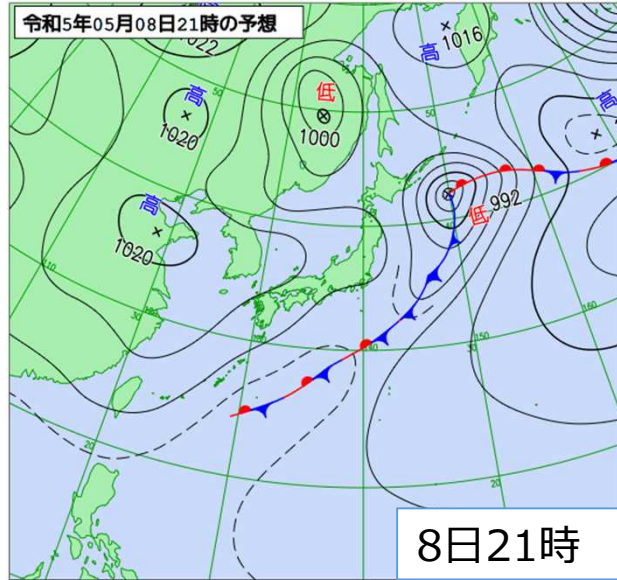
早期注意情報

8日 05 時発表

石川県		8日			9日		10日	11日	12日
		06-12	12-18	18-24	00-06	06-24			
能登	大雨	[高]			-	-	-	-	-
	暴風	-	-	-	-	-	-	-	
	波浪	-	-	-	-	-	-	-	
加賀	大雨	[高]			-	-	-	-	-
	暴風	-	-	-	-	-	-	-	
	波浪	-	-	-	-	-	-	-	

週間天気予報（予想天気図）

8日5時現在



石川県の天気予報（6日先まで）								
2023年05月08日05時 金沢地方气象台 発表								
日付		今日 08日(月)	明日 09日(火)	明後日 10日(水)	11日(木)	12日(金)	13日(土)	14日(日)
石川県		雨後晴 	晴 	晴時々曇 	晴時々曇 	晴時々曇 	曇 	曇一時雨
降水確率(%)		-/60/10/0	0/0/0/0	20	20	20	40	50
信頼度		-	-	A	A	A	B	C
金沢 気温 (°C)	最高	15	20	22 (20~25)	20 (18~23)	20 (18~24)	20 (18~24)	21 (18~24)
	最低	-	9	10 (9~12)	11 (10~12)	10 (9~12)	11 (9~13)	13 (10~15)
向こう一週間（今日から6日先まで）の平年値								
金沢	降水量の7日間合計			最低気温		最高気温		
	平年並 17 - 42mm			12.7℃		21.6℃		

以上です。

警報・注意報、気象情報や天気予報等は、
最新のものを確認して、ご利用ください。

北陸地方整備局
記者発表・資料配付

・記者発表	令和5年5月7日 17時00分
・資料配付	
日時	

件名	石川県能登地方を震源とする地震に対する北陸地方整備局の対応について (第8報)
----	--

取り扱い	・発表をもって解禁
------	-----------

発表先	・管内各県記者クラブ
-----	------------

発表概要	<p>令和5年5月7日14時30分現在</p> <p>令和5年5月5日石川県能登半島を震源とする地震に対する北陸地方整備局の対応について</p> <ul style="list-style-type: none"> ○リエゾン（情報連絡員）を石川県、珠洲市に派遣中 ○TEC-FORCE（緊急災害対策派遣隊）を珠洲市に派遣中 <p>【砂防調査】</p> <p>珠洲市：調査結果の報告 別紙1 別紙2</p> <p>【橋梁等調査】</p> <p>能登町：調査結果の報告 <u>珠洲市：調査結果の報告</u></p> <p>【道路調査】</p> <p>珠洲市：市道の調査中（2班）</p> <p>【建築物の応急危険度判定調査】</p> <p>珠洲市：調査中（2班）</p> <ul style="list-style-type: none"> ○災害対策機械による支援 別紙3 <p>計3台（照明車・衛星通信車・給水車）を派遣（5月6日～5月7日）</p> <ul style="list-style-type: none"> ○珠洲市・能登町に飲料水を支援
------	---

<p>北陸地方整備局 ホームページ URL：https://www.hrr.mlit.go.jp/</p>		<p>Twitter</p>	
---	---	----------------	---

問い合わせ先	<p>北陸地方整備局 TEL（代表）025-280-8880</p> <p>所属 氏名</p> <p>企画部 企画課長 柴田 優作</p>
--------	---



TEC-FORCEによる被災状況調査(砂防調査)の活動報告を、珠洲市長へ行いました。

■ 珠洲市

- ・日時: 令和5年5月6日(土)16時40分
- ・場所: 珠洲市役所
- ・報告: 珠洲市長へ報告

〔 5月6日(土)に調査開始し、同日活動内容報告。
(橋梁点検の途中経過も併せて報告) 〕

- ・地すべり発生のおそれのある2箇所について調査。
- ・珠洲市長からは、調査結果についてご了承いただき、引き続きの支援をお願いされました。



泉谷 珠洲市長

珠洲市長へ被災状況調査の活動内容を報告



地すべり防止区域内の調査



宿泊施設周辺の調査



岸壁の調査



■TEC-FORCEとして延べ17班、41名を派遣(5月5日～)。被災状況調査(砂防・橋梁等)を実施中。

派遣先	調査内容	延べ 派遣人数		調査箇所数		自治体ごとの合計		
					うち 完了 箇所数	班	人数	
石川県	へり調査	2班	5名	2回	2回	13班	34名	
	被災状況調査 car-Sat(※)	1班	3名	珠洲市内 1周回	-			
	砂防調査	1班	2名	2箇所	2箇所			
	河川砂防調査 (5月7日～)	2班	8名	41箇所	-			
	橋梁等調査	2班	3名	44箇所	44箇所			
	道路調査 (5月7日～)	2班	4名	21箇所	6箇所			
	港湾調査	1班	3名	1箇所	1箇所			
	建物応急危険度 判定調査 (5月7日～)	2班	6名	珠洲市内	-			
	能登町 (5月5日～)	橋梁調査	1班	1名	14箇所	14箇所	2班	3名
		港湾調査 (5月6日～)	1班	2名	2箇所	2箇所		
	輪島市 (5月6日～)	港湾調査	1班	2名	1箇所	1箇所	1班	2名
	七尾市 (5月6日～)	港湾調査	1班	2名	1箇所	1箇所	1班	2名
					延べ	17班	41名	

※car-Sat: 移動衛星通信設備。移動中のカメラで撮影した映像を通信衛星経由で基地局にリアルタイムで伝送するシステム
 ※延べ派遣人数は北陸地方整備局職員の派遣人員であり、この他に建設コンサルタント等より17名の派遣協力あり。
 ※今後、必要に応じて追加の調査を実施する可能性もあり。



自治体への災害対策機械の派遣状況

別紙3

■災害対策機械を延べ3台（5月6日～）派遣し、照明・給水等の支援を実施中。

派遣先		派遣機械の種類	派遣台数		派遣人員	
			延べ台数	活動終了	延べ人員	活動終了
石川県	珠洲市 (5月6日～)	照明車	1台	-	1名	-
		衛星通信車	1台	-		
		給水車 ※富山防災センター待機	1台	-	3名	-
		合計	3台	-	4名	-

※延べ派遣人数は北陸地方整備局職員の派遣人員であり、この他に協力業者7名の派遣協力あり。

※今後、必要に応じて追加の機械を派遣する可能性もあり。



がけ崩れの状況(珠洲市正院町岡田)

※防災ヘリ「あおぞら号」による撮影



衛星通信車・照明車の配備状況(珠洲市正院町岡田)

北陸地方整備局対応状況（第8報）

令和5年5月7日14時30分現在

1. 北陸地方整備局の災害対応状況

石川県能登半島を震源とする地震に対する被害を警戒し、5月5日14時42分、北陸地方整備局は災害対策本部を設置し対応にあたっています。

2. 北陸地方整備局の防災体制状況

5月7日14時30分現在の北陸地方整備局は、「非常体制（地震災害）」です。

3. 北陸地方整備局管内 総括情報

1) ライフライン（電気、通信、ガス、水道）の被害状況

- ・水道：珠洲市において2世帯断水→解消
- ・電気・通信・ガス：被害情報無し

2) 交通（国道、高速道路、鉄道）の被害状況

①被災による通行止め

- ・補助国道（1路線、1箇所）

国道249号（石川県輪島市町野町～珠洲市真浦町） L=0.8km 【落石】

5月5日 15:30～ 通行止め開始

- ・地方道（石川県管理）（3路線、4箇所）

（主）折戸飯田線（珠洲市正院町飯塚地先） L=0.03km 【落石】

5月5日 23:00～ 通行止め開始 5月6日 12:10 解除（片交）

（主）大谷狼煙飯田線（珠洲市三崎町粟津） L=0.5km 【道路段差】

5月5日 23:30～ 通行止め開始 5月6日 14:30 解除

（主）大谷狼煙飯田線（珠洲市川浦町） L=0.03km 【法面崩壊】

5月5日 23:30～ 通行止め開始

（一）高屋出田線（珠洲市石神町～若山町鈴内） L=2.5km 【法面崩壊】

5月6日 0:30～ 通行止め開始

- ・地方道（市町村管理）（8路線、8箇所）

②通行止めなし

- ・高速道路：石川県、富山県、新潟県内
- ・地方道路公社：富山県
- ・直轄国道：石川県、富山県、新潟県
- ・補助国道：富山県、新潟県
- ・地方道：富山県、新潟県

3) 港湾関係施設の状況

・石川県

地方港湾 震度 6 強 飯田港（臨港道路公共本線：陥没（立入禁止措置を講じ片側交互通行規制を実施）、臨港道路公共支線 2 号：液状化・沈下等（立入禁止措置済）、駐車場：液状化・沈下等（立入禁止措置済）、岸壁エプロン等：段差（港湾利用に支障なし）、防波堤（波除）：上部工目地の開き（港湾利用に支障なし））

震度 5 強 小木港（被害なし）

震度 5 弱 宇出津港（被害なし）、輪島港（被害なし）

震度 4 穴水港、半ノ浦港、和倉港、福浦港、滝港（被害なし）

重要港湾 震度 4 金沢港、七尾港（被害なし）

・新潟県

重要港湾 震度 4 直江津港、小木港（被害なし）

地方港湾 震度 4 二見港、赤泊港（被害なし）

・富山県

国際拠点港湾 震度 4 伏木富山港（被害なし）

・福井県

地方港湾 震度 4 福井港（被害なし）

4) 土砂災害の発生状況

・ 4 件 （石川県 4（珠洲市 4））

人的被害 無し

人家被害 半壊 1 戸、一部損壊 1 戸

5) 砂防

(補助砂防)

・石川県

○震度 5 弱以上

点検対象箇所：重要点検箇所

※災害時要配慮者施設や防災拠点等、重要な保全対象がある箇所

珠洲市 1 3 箇所・・・全箇所点検完了 異常なし

能登町 1 5 箇所・・・全箇所点検完了 異常なし

輪島市 1 1 箇所・・・全箇所点検完了 異常なし

急傾斜地点検対象箇所

珠洲市 1 4 9 箇所（2 3 施設）：9 0 箇所（1 3 施設）点検完了
(2 箇所の被災を確認)

※被災箇所は上記「土砂災害発生状況」に反映済み

能登町 1 5 箇所（5 施設）：全箇所点検完了 異常なし

輪島市 4箇所（4施設）：全箇所点検完了 異常なし
土石流・地すべり点検対象箇所
珠洲市 167箇所（80施設）：全箇所点検完了 異常なし
能登町 23箇所（10施設）：全箇所点検完了 異常なし
輪島市 7箇所（7施設）：全箇所点検完了 異常なし

（直轄砂防）

・対象なし

6) ダムの点検状況

・石川県

○震度5強

補助ダム 小屋（おや）ダム 施設点検完了、異常なし

利水ダム 山口（やまぐち）防災ダム 施設点検完了、異常なし

○震度5弱

補助ダム 八ヶ川（はっかがわ）ダム 施設点検完了、異常なし

7) 河川の点検状況

（直轄河川）

○震度5弱以上

点検対象河川 なし

（補助河川）

・石川県

○震度5弱以上

点検対象河川 29水系47河川

6日 37河川（うち、重要水防箇所のある河川12）点検完了、異常なし。

7日 15：00 全河川点検完了。2河川（栗津川、紀の川）3か所において護岸クラック等あり。

8) 海岸

（直轄海岸）

・石川海岸 巡視完了 異常なし（5日 18：00終了）

（県管理海岸）

・石川県

○震度5弱以上

点検対象海岸 9海岸

震度6強 3海岸 点検完了 3海岸被害あり（6日 15：00終了）

海岸堤防のパラペット護岸傾斜・背後道路沈下

震度5強 1海岸 点検完了 異常なし（6日 8：30終了）

震度5弱 5海岸 点検完了 異常なし（5日 17：40終了）

4. 支援状況

【リエゾン派遣状況】

派遣日	派遣先	任務	派遣人数	内訳	派遣状況
5月5日	石川県 珠洲市	リエゾン (情報連絡員)	石川県 2名 珠洲市 2名 計4名	北陸地方整備局 2名 北陸地方整備局 2名	派遣中 派遣中

※リエゾン：被災直後から先行的に派遣し、被災状況や被災自治体の支援ニーズを把握し、地方整備局等の災害対策本部に伝達するほか、自治体業務の支援を実施するもの

【TEC-FORCE 派遣状況】

派遣日	派遣先	内容	派遣機材等	人員	活動状況
5月5日	石川県珠洲市 等	被災状況調査 (ヘリ調査)	防災ヘリ (民間機) 1機	北陸地方整備局 2名	調査完了
5月5日	石川県珠洲市	被災状況調査	car-SAT (※) 1台	北陸地方整備局 1名 金沢河川国道事務所 2名 (5月6日～)	派遣中
5月5日	石川県珠洲市	被災状況調査 (橋梁等調査)	—	金沢河川国道事務所 2名 (別途、建設コンサルタント 6名) ※内、5月7日から能登町調 査班が合流(4名)	調査完了
5月5日	石川県能登町	被災状況調査 (橋梁調査)	—	金沢河川国道事務所 1名 (別途、建設コンサルタント 3名)	調査完了
5月5日	石川県珠洲市	被災状況調査 (港湾空港)	—	金沢港湾・空港整備事務所 1名	調査完了
5月6日	石川県珠洲市	被災状況調査 (砂防調査)	—	金沢河川国道事務所 2名	調査完了
5月6日	石川県珠洲市 等	被災状況調査 (ヘリ調査)	防災ヘリ (あおぞら 号)	北陸地方整備局 3名	調査完了

派遣日	派遣先	内容	派遣機材等	人員	活動状況
5月6日	石川県珠洲市、能登町、輪島市、七尾市	被災状況調査 (港湾空港)	—	金沢港湾・空港整備事務所 4名(2名×2班) (別途、防災エキスパート1名、補助業務者1名)	調査完了
5月7日	石川県珠洲市	被災状況調査 (応急危険度判定)	—	北陸地方整備局 6名 (3名×2班)	派遣中 15:00 調査開始 予定
5月7日	石川県珠洲市	被災状況調査 (道路調査)	—	北陸地方整備局 4名 (別途、建設コンサルタント 6名)	派遣中 <u>6/21 箇所完了</u>
5月7日	石川県珠洲市	被災状況調査 (河川砂防調査)	二	立山砂防事務所 4名 金沢河川国道事務所 4名 (4名×2班)	派遣中

※ car-SAT：移動型衛星通信設備。移動中のカメラで撮影した映像を通信衛星経由で基地局にリアルタイムで伝送するシステム

【災害対策機械の派遣状況】

派遣日	派遣先	種類	台数	人員	活動状況
5月6日	石川県珠洲市 正院町	照明車 衛星通信車	1台 1台	金沢河川国道事務所 1名 (別途、協力業者 4名)	配備済
5月6日	石川県珠洲市	給水車	1台	—	富山防災センター 待機中

5. ホットライン

1 県3市町と構築済み

- ・石川県(石川県庁、珠洲市、能登町、輪島市)

6. 防災へり

(民間機)

5月5日 17:55 富山空港を離陸し珠洲市等の被災状況調査開始
19:10 現地調査完了

(あおぞら号)

5月6日 15:00 能登空港離陸し珠洲市等の被災状況調査開始
16:38 現地調査完了

5月7日 天候不良のため、被災状況調査は明日に見送り

7. 物資支援

(飲料水)

5月6日 10:00 飲料水ペットボトル 500ml 1,350本を珠洲市に支援

14:00 飲料用ペットボトル 500ml 738本を能登町に支援

(ブルーシート)

5月6日 石川県建設業協会より、1,000枚を支援

5月7日 石川県建設業協会より、500枚を支援

5月7日 石川県港湾漁港建設協会より、157枚を支援

5月7日 日本埋立浚渫協会北陸支部より、429枚を支援

5月7日 近畿地整近畿圏臨海防災センター(港湾)より、150枚を支援

5月7日 日本建設業連合会北陸支部(金沢)より、1,000枚を支援予定

8. その他、今後、情報等が入れば随時お知らせします。

詳細情報は、北陸地方整備局ホームページでご覧いただけます。

ホームページ

URL : <https://www.hrr.mlit.go.jp/>



Twitter

