

5月5日の地震による被害等の状況について（第4報）
【令和5年5月6日11時00分現在】

1 被害の状況（人的・建物被害）

市町名	人的被害(人)				住家被害(棟)					非住家被害(棟)	
	死者	行方不明者	負傷者		全壊	半壊	一部破損	床上浸水	床下浸水	公共建物	その他
			重傷	軽傷							
金沢市							<u>1</u>				
輪島市							<u>1</u>				
珠洲市	1		<u>2</u>	<u>25</u>	※調査中(少なくとも6棟)						
能登町				<u>1</u>							
計	1		<u>2</u>	<u>26</u>			<u>2</u>				

2 地震の概要

①令和5年5月5日14時42分発生地震

(1) 震源地 石川県能登地方 (震源の深さ 約10km)

(2) 地震の規模 マグニチュード6.5

(3) 県内の震度 (震度4以上が観測された市町)

[震度6強] 珠洲市

[震度5強] 能登町

[震度5弱] 輪島市

[震度4] 金沢市・七尾市・小松市・羽咋市・かほく市・能美市・志賀町・中能登町・穴水町

②令和5年5月5日21時58分発生地震

(1) 震源地 石川県能登地方 (震源の深さ 約10km)

(2) 地震の規模 マグニチュード5.8

(3) 県内の震度 (震度4以上が観測された市町)

[震度5強] 珠洲市

[震度5弱] 能登町

[震度4] 七尾市・輪島市・穴水町

3 災害対策本部の設置

- ・石川県：5日14時42分設置
- ・珠洲市：5日14時42分設置
- ・能登町：5日14時42分設置

4 避難所の開設状況

市町名	開設数(箇所)	避難者数(人)	備考
珠洲市	13	81	
能登町	0	0	最大3箇所設置21人避難 6日6時40分閉鎖
計	13	81	

5 災害救助法の適用

- ・5月5日、2市1町（珠洲市、輪島市、能登町）に適用

5月5日の能登地方を震源とする地震について（5/6 11:00現在）

1 概況

- ・ 珠洲第1職員住宅：給湯器配管からの水漏れあり → 止水済
- ・ 珠洲第2職員住宅：現地職員が現地確認中 → 被害なし

2 総務部の対応

- ・ 各課所管施設等のパトロールを引き続き実施中（出先機関やネットワーク等を定期的に確認）
上記概況以外の施設等については現時点で被害なし

3 今後の対応

- ・ 引き続き、情報収集に努める

【令和5年5月6日 11時00分現在】

○ 所管施設の被害状況

石川県輪島漆芸美術館：正面入り口のタイルに一部亀裂

輪島健民水泳プール：水道管の一部に亀裂、漏水

その他の施設からは、被害報告なし

○ 所管施設の開館状況

各施設とも通常どおり開館 ※輪島健民水泳プールは、営業期間外で閉館中

○ 県災害ボランティア本部

- ・県災害対策本部設置と同時に立ち上げ
- ・現在、被災地の状況を確認中

令和5年5月5日地震の被害状況について（健康福祉部）



5月6日 11時時点

1 出先機関 被害なし

2 所管施設

○医療機関	
市町	漏水 (復旧済)
能登町	1
計	1

○障害者関係施設	
市町	壁破損
輪島市	1
能登町	1
計	2

○高齢者関係施設						
市町	負傷者	ガラス破損	壁破損等	配管破損	漏水	計
珠洲市	1			1	1	3
輪島市		1	4			5
能登町			1		4	5
計	1	1	5	1	5	13

○児童関係施設	
市町	壁破損
珠洲市	1
計	1

3 DMAT（災害派遣医療チーム）の派遣状況

珠洲市総合病院に県立中央病院、公立能登総合病院のDMAT 2チームを派遣

→能登総17:00到着。県中18:30到着。医療提供体制に支障がないことを確認し、19:00撤収

20:00 DMAT待機要請を解除（各自警戒態勢は継続）

5月5日の地震による被害について（生活環境部関係）



令和5年5月6日 11時00分時点

1 水道施設の状況

- 断水 珠洲市2地区（三崎町細屋33世帯、岩坂町2世帯）
→応急復旧作業中、引き続き飲料水を配布
- 水道水の濁り 珠洲市内の一部（若山町） →飲料水を配布中
- 珠洲市から日本水道協会石川県支部に給水車3台を派遣要請
→金沢市、白山市、野々市市から各1台派遣
また、県からウォーターバルーン（給水タンク）2基を提供

2 廃棄物処理施設の状況

- 現在のところ廃棄物処理施設の被害の情報なし
- 環境省中部地方環境事務所から申し出があり、災害廃棄物に関する現地調査及び珠洲市へのアドバイスのため、本日、同事務所・県職員を派遣

3 その他県所管施設の状況

- 出先機関、自然公園施設について、現在のところ被害の情報なし



5/6 11:00現在

○県有施設等

- ・能登産業技術専門学校：訓練生の寮の壁が破損
- ・七尾産業技術専門学校：体育館正面玄関と自動車整備科
実習棟の基礎部分のクラックが拡大
- ・石川障害者職業能力開発校
：陶磁器製造科教室内の訓練生（修了者）の
作品の皿2枚が落下して破損

利用者への
影響なし

- 事業所等関係（工場・店舗等）：珠洲焼館で商品の破損
その他の珠洲市の被害状況は確認中
珠洲市以外は被害報告なし。

○中小企業・小規模事業者を支援するための緊急相談窓口を設置

緊急相談窓口連絡先	076-225-1525（経営支援課）
窓口営業時間	9:00～17:00

能登地方の地震による被害等の状況について

【令和5年5月6日11時00分現在】

施設名（所在地）	被害内容	備考
のとしま水族館（七尾市）	異常なし 6日通常営業	
いしかわ動物園（能美市）	異常なし 6日通常営業	
ふれあい昆虫館（白山市）	異常なし 6日通常営業	
能登勤労者プラザ（能登町）	客室4室に被害 ・客室の鏡破損（1室）→修繕済 ・客室天井の一部落下（1室）→修繕済 ・客室テレビが落下（上記同室）→復旧済 ・ユニットバスパッキン破損（2室）→修繕済	<u>キャンセル2件7人泊</u> <u>（予約16件、127人泊、6日～13日分）</u> <u>問い合わせ3件</u>
辰口丘陵公園（能美市）	異常なし 6日通常営業	
健康の森（輪島市）	異常なし 6日通常営業	<u>キャンセル11件（予約21件、6～7日分）</u> <u>…ログハウス4件（5件中）、バンガロー2件（6件中）、</u> <u>テントサイト5件（10件中）</u>
森林公園（津幡町）	異常なし 6日通常営業	<u>デイキャンプサイト キャンセル7件（予約7件、6日分）</u> <u>その他ログハウス等のキャンセルなし</u>
県民の森（加賀市）	異常なし 6日通常営業	

能登地方の地震による被害等の状況について
【令和5年5月6日11時00分現在】

施設名（所在地）	被害内容	備考
県国際交流センター（金沢市）	異常なし	
県留学生交流会館（金沢市）	異常なし	
石川国際交流ラウンジ（金沢市）	異常なし	
石川国際交流サロン（金沢市）	異常なし	

被害状況（5月6日11時現在 判明分）

農業関連：ため池の堤防に亀裂8か所（珠洲市）
いちごの栽培設備が一部損壊（珠洲市）

畜産関連：畜舎の柱の損壊（珠洲市）
畜舎のガラス割れ・アスファルト亀裂（珠洲市）

森林関連：山腹崩壊3箇所（珠洲市）

漁港関連：蛸島漁港の岸壁背後用地が沈下（珠洲市）
狼煙漁港の岸壁背後用地の沈下、施設屋根破損
（珠洲市）

5月5日の能登地方を震源とする地震について（5月6日11:00現在）

土木部

1 被害状況

（道路関係）

【県管理道路】

（通行止め）5箇所（全箇所迂回路有）

- ・ 国道249号 珠洲市真浦地内にて落石
- ・ （主）大谷狼煙飯田線 珠洲市川浦町地内にて路面段差
- ・ 〃 〃 珠洲市三崎町栗津地内にて路面（橋梁）段差
- ・ （主）折戸飯田線 珠洲市正院町飯塚地内にて落石
- ・ （一）高屋出田線 珠洲市若山町鈴内地内にて法面崩壊

（片側交互通行）3箇所

- ・ 国道249号 輪島市町野町大川地内にて路面の亀裂
- ・ 〃 〃 〃 路面の亀裂
- ・ 〃 〃 珠洲市大谷町地内にて落石の恐れ

【市町道】

（通行止め）11箇所（全箇所迂回路有）

- ・ 市道169号線 珠洲市正院町地内 ほか10箇所

(河川関係)

重要水防箇所：異常なし

その他河川：2河川3箇所護岸ブロックの亀裂など小規模な被害

(ダム関係)

異常なし

(砂防関係)

重要点検箇所：異常なし

土砂災害警戒区域：点検中（7日（日）中目途）

(港湾関係)

飯田港の4箇所路面沈下などの被害

(海岸関係)

宝立正院海岸（上戸地区）で堤防背後の水叩きコンクリート沈下

その他点検中（6日（土）中目途）

2 土木部の対応

- ・ 6日（土）7時30分から通行止め箇所の法面点検を実施中
- ・ 6日（土）10時から被災建築物応急危険度判定を珠洲市内で実施

令和5年5月5日の地震による県道の通行止め箇所 R5.5.6 11時時点 土木部

凡例
通行止 ●

通行止め 4路線5箇所
(全箇所迂回路有)

(1)路線名：(国)249号
箇所：珠洲市真浦町
～輪島市町野町曾々木
事象：落石

(2)路線名：(主)大谷狼煙飯田線
箇所：珠洲市川浦町
事象：路面の段差

(5)路線名：(一)高屋出田線
箇所：珠洲市若山町鈴内
事象：法面崩壊

(3)路線名：(主)折戸飯田線
箇所：珠洲市正院町飯塚
事象：落石

(4)路線名：(主)大谷狼煙飯田線
箇所：珠洲市三崎町粟津
事象：路面(橋梁)の段差



(1)珠洲市真浦町

(2)珠洲市川浦町

(3)珠洲市正院町飯塚

(4)珠洲市三崎町粟津

(5)珠洲市若山町鈴内

1 被害状況

- ・能登高校 ボイラー室のタンクの排水管にひび入り水漏れ
- ・能登高校（旧小木分校） 壁ひび割れ
- ・飯田高校 体育館通路ひび割れ・コンクリート片落下、水道断水
- ・七尾特別支援学校珠洲分校 職員室・トイレ等壁ひび割れ
- ・能登少年自然の家 ボイラー水漏れ

<珠洲市小中学校>

- ・外構アスファルト亀裂等 宝立小中学校、飯田小学校、直小学校、若山小学校、
正院小学校、みさき小学校、上戸小学校、緑丘中学校、
三崎中学校

2 今後の対応

- ・引き続き、情報収集に努める

5月6日から8日にかけての天気の見通し


2023年5月6日
金沢地方気象台


- ・前線を伴った低気圧が北日本を東北東に進んでいます。低気圧からのびる前線が6日午後から7日にかけて北陸地方を南下する見込み。
 - ・前線の影響で能登・加賀では6日夕方から7日明け方にかけて強い雨や激しい雨の降る所がある見込み。7日にかけて能登では警報級の大雨となる所があり、加賀でも雨の降り方次第で、警報級の大雨となる可能性がある。
 - ・能登では6日夜遅くから7日明け方にかけて、大雨による土砂災害に警戒。また、加賀では土砂災害に注意・警戒。石川県では低い土地の浸水、河川の増水に注意。
 - ・その後、8日にかけて雨となる見込み。
-
- ・能登地方の地震で揺れの大きかった珠洲市、能登町では、大雨警報・注意報の土壌雨量指数基準を通常より引き下げた暫定基準で運用しています。

石川県の防災時系列

6日12時現在

		6日				7日							
		12-15時	15-18時	18-21時	21-24時	0-3時	3-6時	6-9時	9-12時	12-15時	15-18時	18-21時	21-24時
		昼過ぎ	夕方	夜の はじめ頃	夜遅く	未明	明け方	朝	昼前	昼過ぎ	夕方	夜の はじめ頃	夜遅く
大雨(浸水) (ミリ)	加賀		20	25	30	30	25						
	能登		20	30	30	30	20						
大雨(土砂)	加賀												
	能登			注	警	警	警						
洪水	加賀												
	能登												
風 (メートル)	加賀陸上												
	加賀海上	15 ↗											
	能登陸上	12 ↑	12 ↑										
	能登海上	15 ↗											
波浪 (メートル)	加賀						3	3					
	能登	3					3	3	3	2.5			
	能登東海上						2	2.5	2.5	2			

 警報級の現象が予想される期間

 注意報級の現象が予想される期間

● 6日～7日に予想される1時間降水量は 多い所で
加賀：30ミリ 能登：30ミリ

● 6日12時から7日12時までに予想される
24時間降水量は多い所で
加賀：120ミリ 能登：120ミリ

● その後7日12時から8日12時までに予想される
24時間降水量は多い所で
加賀：50～100ミリ 能登：50～100ミリ

早期注意情報

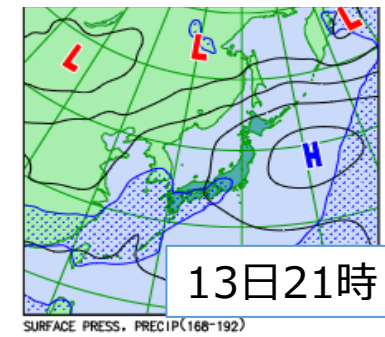
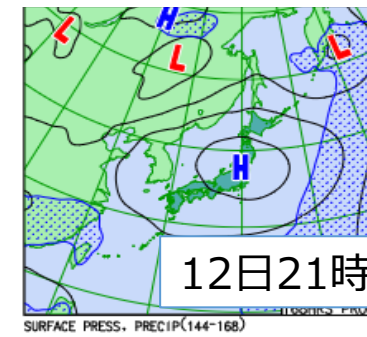
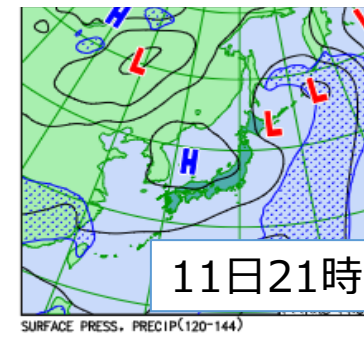
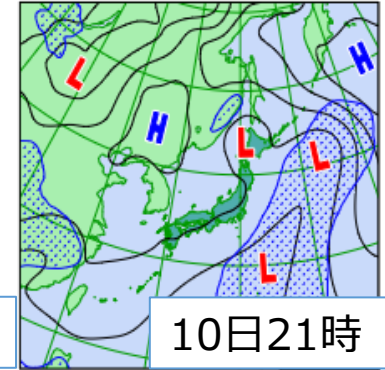
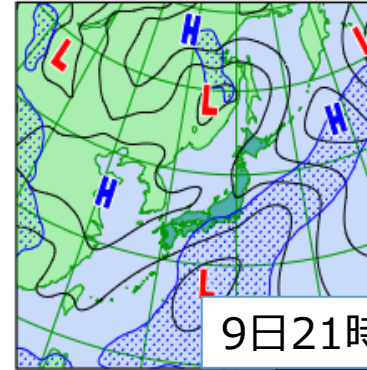
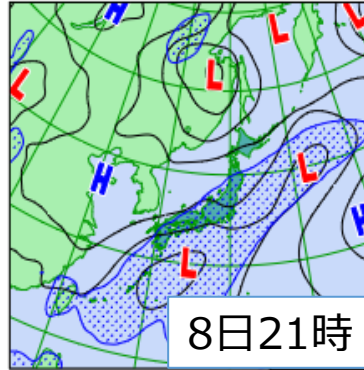
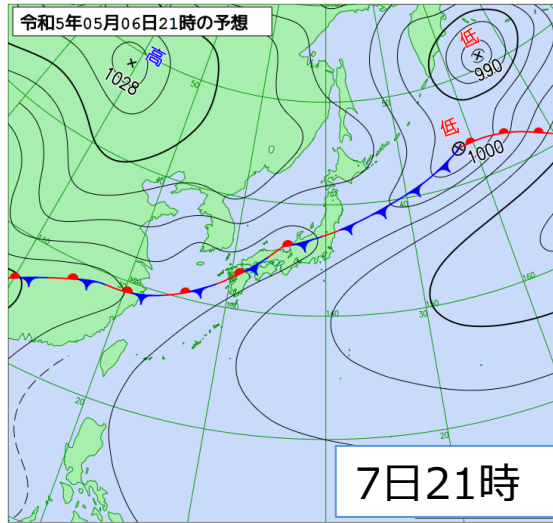
石川県能登	6日		7日		
	12-18	18-24	00-06	06-12	12-24
警報級の可能性					
大雨	-	[高]		[中]	

石川県加賀	6日		7日		
	12-18	18-24	00-06	06-12	12-24
警報級の可能性					
大雨	-	[中]		[中]	

週間天気予報（予想天気図）

6日12時現在

前線の影響で8日にかけて雨となる見込み。



石川県の天気予報（7日先まで）								
2023年05月06日11時 金沢地方気象台 発表								
日付	今日 06日(土)	明日 07日(日)	明後日 08日(月)	09日(火)	10日(水)	11日(木)	12日(金)	13日(土)
石川県	曇後雨 	雨 	曇一時雨 	晴時々曇 	晴時々曇 	晴時々曇 	晴時々曇 	曇時々晴
降水確率(%)	-/-/70/90	90/50/50/70	60	20	20	20	20	30
信頼度	-	-	-	A	A	A	A	B
金沢 気温 (°C)	最高	28	16	20 (19~22)	21 (19~23)	19 (18~22)	20 (17~22)	21 (16~24)
	最低	-	14	15 (13~19)	12 (10~14)	11 (9~12)	11 (9~12)	11 (8~13)
				向こう一週間（明日から7日先まで）の平年値				
				降水量の7日間合計		最低気温		最高気温
金沢				平年並 17 - 42mm		12.6°C		21.5°C

以上です。

警報・注意報、気象情報や天気予報等は、
最新のものを確認して、ご利用ください。

令和5年5月6日8時時点
北陸地方整備局

石川県能登地方を震源とする地震に関する状況について

- ・北陸地整の散水車(給水装置付き)、本日(5/6)1台を珠洲市に派遣。
- ・珠洲市は日本水道協会へ派遣要請。
- ・追加散水車(給水装置付き)の要請は無い。
- ・珠洲市へ国交省が備蓄しているペットボトル 1,152 本を支給。

道路の通行止め及び被災状況

通行止めなし

- ・直轄国道 : 石川県、富山県、新潟県

■ホットライン

- ・石川県 構築済み
- ・珠洲市 構築済み
- ・能登町 構築済み
- ・輪島市 構築済み

■リエゾン派遣

5月5日

- ・石川県 2名 16時20分出発 16時39分着
- ・珠洲市 1名 16時58分出発 18時04分着
- ・能登町 1名 17時15分出発 18時12分着

■TEC-FORCE派遣

- ・橋梁等調査 2班(珠洲市:42橋、2トンネル 能登町:14橋)

(職員計2名、コンサル 計6名)

21:00到着 珠洲市、能登町にて打ち合わせ

5月6日

8:20 珠洲市 42橋、トンネル2箇所 調査開始

9:00 能登町 14橋 調査開始予定

- ・砂防班(地すべり調査) 珠洲市1班2名(職員)

5月6日

7:10出発

11:00県・市職員と合流し、現地に出発予定

■災害対策用機械

- ・照明車 5/6夕方以降の活動向け7:00発(珠洲市がけ崩れ対応)
- ・衛星通信車 5/6夕方以降の活動向け7:00発(珠洲市がけ崩れ対応)

5月6日 7:00 富山防災センター出発(委託業者)

11:00頃「道の駅すずなり」で金沢河国職員と合流予定

※ 現地状況不明のため機動性の高い「簡易型カメラ」2組を北技より追加配備予定

- ・散水車(給水車)富山 珠洲市へ9:40出発
- ・散水車(給水車)新潟 前進配備として富山へ8:50出発
- ・飲料水ペットボトル 500ml×1,152本を車に積み込み珠洲市へ支援(「市民交流センター」へ運搬中)
- ・ブルーシート 1,000枚を石川県建設業協会から珠洲市へ支援

【通信班】

・Car-SAT 出動状況

5月5日 16:10 本局出発

17:15 北陸技術事務所で運転手と合流、出発

21:00 宿泊場所到着(ルートイン富山インター)

5月6日 5:40 宿泊場所出発

6:50 道の駅高岡で金沢ドローン班と合流、珠洲市役所へ向け出発

9:00 珠洲市役所到着。現地リエゾンと打ち合わせ開始

■防災ヘリ(民間機)

5月5日

・16:20 関屋ヘリポート離陸

・17:55 富山空港離陸

・19:15 富山空港着陸

■防災ヘリ(あおぞら号)

5月5日

・18:50 新潟空港着

5月6日

・13:00 新潟空港 天候不順によりフライトが困難なため天候の回復を待つ
フライト予定

5月7日

・フライト予備日