

5月5日の地震による被害等の状況について（第2報）  
 【令和5年5月5日18時00分現在】

1 被害の状況（人的・建物被害）

市町名	人的被害(人)				住家被害(棟)					非住家被害(棟)	
	死者	行方不明者	負傷者		全壊	半壊	一部破損	床上浸水	床下浸水	公共建物	その他
			重傷	軽傷							
珠洲市	1			12	調査中						
計	1			12							

2 地震の概要

- (1) 発生時刻 令和5年5月5日14時42分
- (2) 震源地 石川県能登地方（震源の深さ 約10km）
- (3) 地震の規模 マグニチュード6.3
- (4) 県内の震度（震度3以上が観測された市町）
  - [震度6強] 珠洲市
  - [震度5強] 能登町
  - [震度5弱] 輪島市
  - [震度4] 金沢市・七尾市・小松市・羽咋市・かほく市・能美市・志賀町・中能登町・穴水町

### 3 災害対策本部の設置

- ・石川県 : 5日14時42分設置
- ・珠洲市 : 5日14時42分設置
- ・能登町 : 5日14時42分設置

### 4 避難所の開設状況

市町名	開設数(箇所)	避難者数(人)	備考
珠洲市	<u>10</u>	<u>11</u>	
能登町	<u>1</u>	<u>3</u>	
計	<u>11</u>	<u>14</u>	

### 5 災害救助法の適用

- ・本日19時に2市1町（珠洲市、輪島市、能登町）に適用する

# 5月5日の能登地方を震源とする地震について（18:00現在）

総務部

## 1 概況

- ・ 珠洲第1職員住宅：配管からの水漏れ 3階の一部で水漏れあり
- ・ 珠洲第2職員住宅：現地職員が現地確認中

## 2 総務部の対応

- ・ 各課所管施設等のパトロールを実施中（出先機関やネットワーク等を順次確認）  
上記概況以外の施設等については現時点で被害なし

## 3 今後の対応

- ・ 引き続き、情報収集に努める



## 交通関係

- 被害情報           なし
- 運行情報
- 北陸新幹線           運転再開
- JR北陸本線           運転再開
- JR七尾線             運転再開
- のと鉄道             運転見合わせ
- 北陸鉄道 石川線     運転再開
- "    浅野川線     運転再開
- IRいしかわ鉄道     運転再開
- 県内バス3社         通常運行
- へぐら航路           運行終了  
                          (被害なし)

## 空港関係

- 被害情報なし
- 運行情報
- JAL小松→羽田  
    滑走路点検のため20分遅延
- 他、欠航・遅延の予定なし
  
- ANA 羽田⇔能登  
    遅延なし

## 電力関係

- 被害情報なし

【令和5年5月5日18時00分現在】

## ○ 施設の被害状況

石川県輪島漆芸美術館：正面入り口のタイルに一部亀裂

その他の施設からは、被害報告なし

## ○ 県災害ボランティア本部

- ・県災害対策本部設置と同時に立ち上げ
- ・現在、被災地の状況を確認中

5月5日の地震による健康福祉部関係施設の被害状況  
【令和5年5月5日18時00分現在】

## 1 出先機関

被害なし

## 2 所管施設

## ○医療機関

市町	漏水 (断水なし)
能登町	1
計	1

## ○高齢者関係施設

市町	負傷者	ガラス破損	壁破損	配管破損	計
珠州市	1			1	2
輪島市		1	2		3
能登町			1		1
計	1	1	3	1	6

## ○障害者関係施設

市町	壁破損
輪島市	1
計	1

## ○児童関係施設

市町	壁破損
珠州市	1
計	1

## 3 DMAT（災害派遣医療チーム）の派遣状況

- ・珠州市総合病院に県立中央病院、公立能登総合病院のDMATを2チーム派遣  
(公立能登総合病院のDMATは現地到着済み)

# 水道施設・廃棄物処理施設等の被害状況

令和5年5月5日 18時00分時点

## 1 水道施設の状況

- ・断水 珠洲市三崎町細屋（33世帯）：給水車により給水開始
- 珠洲市岩坂町（6世帯）：飲料水を配布



## 2 廃棄物処理施設の状況

- ・現在のところ廃棄物処理施設の被害の情報なし
- ・環境省中部地方環境事務所から申し出があり、災害廃棄物に関する現地調査及び珠洲市へのアドバイスのため、明日（6日）、同事務所・県職員を派遣予定

## 3 その他県所管施設の状況

- ・出先機関、自然公園施設について、現在のところ被害の情報なし

商工労働部 被害状況（令和5年5月5日18：00現在）

- ・能登産業技術専門校：訓練生の寮の壁が破損
- ・七尾産業技術専門校：体育館正面玄関と自動車整備科実習棟の基礎部分のクラックが拡大
- ・石川障害者職業能力開発校：陶磁器製造科教室内の訓練生（修了者）の作品の皿2枚が落下して破損
- ・事業所関係（工場、店舗等）：調査中



# 能登地方の地震による被害等の状況について

## 【令和5年5月5日18時00分現在】

施設名（所在地）	被害内容	備考
のとじま水族館（七尾市）	異常なし	
いしかわ動物園（能美市）	異常なし	
ふれあい昆虫館（白山市）	異常なし	
能登勤労者プラザ（能登町）	客室4室に被害 ・客室天井の一部落下（1室）→ 明日（5/6）、修繕予定。 ・客室テレビが落下（1室）→ テレビに異常なく、復旧済み。 ・ユニットバスパッキン破損（2室）→ 修繕済み。	人的被害なし
辰口丘陵公園（能美市）	異常なし	
健康の森（輪島市）	異常なし	
森林公園（津幡町）	異常なし	
県民の森（加賀市）	異常なし	
県国際交流センター（金沢市）	異常なし	
県留学生交流会館（金沢市）	異常なし	
石川国際交流ラウンジ（金沢市）	異常なし	
石川国際交流サロン（金沢市）	異常なし	

県民ふれあい公社関係

保健休養林

県関係施設

# 5月5日の能登地方を震源とする地震について（18:30現在）

土木部

## 1 被害状況

（通行止め） 1箇所

- ・ 国道249号珠洲市真浦地内にて落石

（片側交互通行） 2箇所

- ・ （主）大谷狼煙飯田線 珠洲市三崎町地内にて鳥居倒壊
- ・           "                           珠洲市狼煙町～川浦町地内にて路面ひび割れ

## 2 土木部の対応

- ・ 全土木事務所でパトロール実施（緊急輸送道路は完了）
- ・ 6日（土）早朝からパトロール実施
- ・ 待機体制：本庁 18名  
                  土木事務所 16名（うち奥能登9名）
- ・ 6日（土）から被災建築物応急危険度判定を珠洲市内で実施
- ・ 県職員6名を珠洲土木事務所へ派遣

## 1 被害状況

- ・ 能登高校      ボイラー室のタンクの排水管にひび入り水漏れ
- ・ 能登高校（旧小木分校）      壁ひび割れ
- ・ 飯田高校      体育館通路ひび割れ、水道一切出ない
- ・ 七尾特別支援学校珠洲分校      職員室壁ひび割れ
- ・ 能登少年自然の家      ボイラー水漏れ

## 2 今後の対応

- ・ 引き続き、情報収集に努める



## 被害状況(5月5日18時現在判明分)

農業関連：農業用ダム被害なし（県下全域点検終了）  
いちごの栽培施設が倒壊（珠洲市）

畜産関連：畜舎の柱が損壊（珠洲市）

森林関連：山腹崩壊（珠洲市）

漁港関連：蛸島漁港の岸壁背後用地が沈下（珠洲市）

**その他の農林水産業施設について、特別班を編成し、明日中に点検**

# 5月6日から8日の天気見通し

2023年5月5日  
金沢地方気象台

- ・前線を伴った低気圧が6日には北日本に進む。
- ・前線が6日午後から7日にかけて北陸地方を南下する見込み。
- ・前線の影響で石川県では昼過ぎから強い雨や激しい雨の降る所がある見込み。**雨の降り方次第で、大雨警報の可能性**がある。
- ・6日夜から7日にかけて、**大雨による土砂災害に注意・警戒**してください。また、**低い土地の浸水、河川の増水に注意**してください。
- ・**珠洲市と能登町では、今回5月5日の地震により、大雨注意報・警報・土砂災害警戒情報の基準を引き下げて運用**します。

# 石川県の防災時系列

5日17時現在

		5日			6日							7日				
		15-18時	18-21時	21-24時	0-3時	3-6時	6-9時	9-12時	12-15時	15-18時	18-21時	21-24時	0-6時	6-12時	12-18時	18-24時
		夕方	夜の はじめ頃	夜遅く	未明	明け方	朝	昼前	昼過ぎ	夕方	夜の はじめ頃	夜遅く				
大雨(浸水) (ミリ)	加賀								20	20	25	30	雨の降り方次第で 続く可能性がある			
	能登								25	25	25	30				
大雨(土砂)	加賀											雨の降り方次第で警報の可能性 がある				
	能登															
洪水	加賀											雨の降り方次第で 続く可能性がある				
	能登															
風 (メートル)	加賀陸上															
	加賀海上		15 ↑	16 ↑	17 ↗	17 ↗	16 ↗	15 ↗								
	能登陸上							12 ↗	12 ↗							
	能登海上		15 ↑	16 ↑	17 ↗	17 ↗	17 ↗	15 ↗								
波浪 (メートル)	加賀															
	能登				3	3	3	3	3							
	能登東海上															
雷																



警報級の現象が予想される期間



注意報級の現象が予想される期間

石川県で

● 6日に予想される1時間降水量

・加賀：30ミ

・能登：30ミ

● 5日18時から6日18時までに予想される24時間降水量

・加賀：50ミ

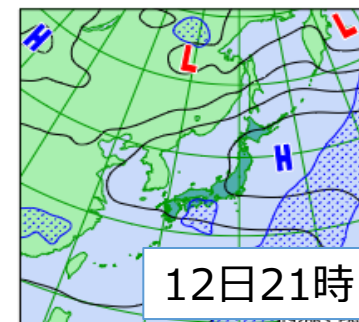
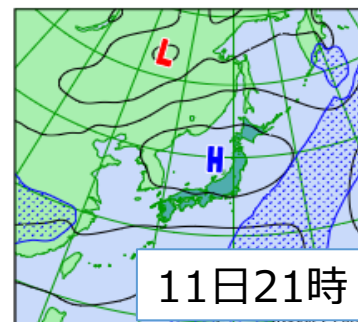
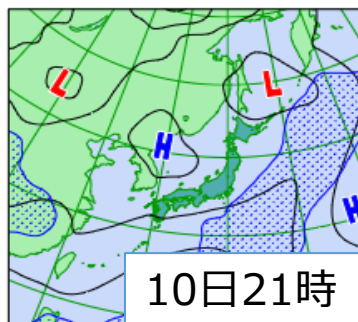
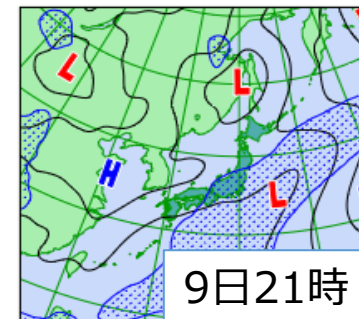
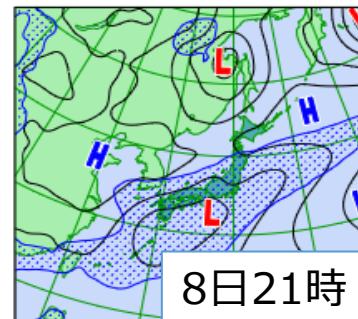
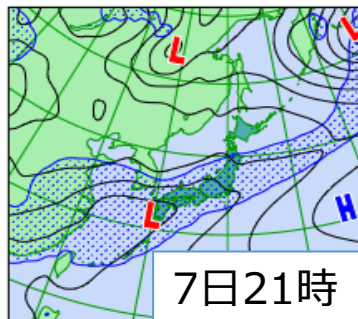
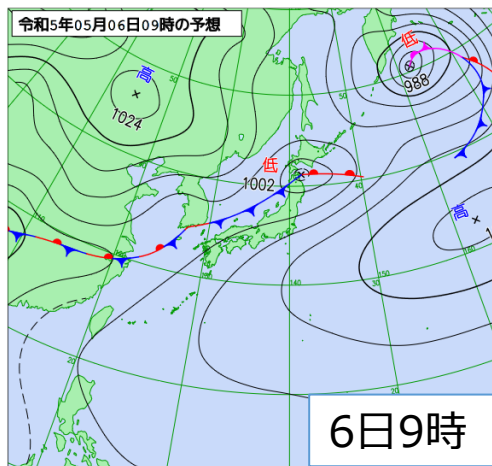
・能登：50ミ

※ 7日にかけてさらに雨量が増える見込み。

# 週間天気予報（予想天気図）

5日17時現在

前線の影響で6日から8日にかけて雨となる見込み。



## 石川県の天気予報（7日先まで）

2023年05月05日17時 金沢地方气象台 発表

日付	今夜 05日(金)	明日 06日(土)	明後日 07日(日)	08日(月)	09日(火)	10日(水)	11日(木)	12日(金)
石川県	曇時々雨 	曇後雨 	曇時々雨 	曇一時雨 	晴時々曇 	晴時々曇 	晴時々曇 	曇時々晴 
降水確率(%)	-/-/50	20/50/80/90	70	70	30	20	20	30
信頼度	-	-	-	B	B	B	A	B
金沢 気温 (°C)	最高	-	18 (16~22)	14 (13~19)	20 (16~22)	21 (19~24)	21 (18~24)	21 (17~23)
	最低	-	20	12 (11~13)	12 (10~13)	11 (9~12)	11 (9~13)	11 (8~12)
向こう一週間（明日から7日先まで）の平年値								
金沢	降水量の7日間合計				最低気温		最高気温	
	平年並 17 - 41mm				12.4°C		21.4°C	



以上です。

警報・注意報、気象情報や天気予報等は、  
最新のものを確認して、ご利用ください。