

第6回災害対策本部員会議

日時：令和6年9月24日（火）17時00分

場所：災害対策本部室

1 気象の見通し（金沢地方気象台）

2 被害状況報告

3 知事からの指示

石川県の気象の見通し

2024年9月24日
金沢地方気象台

24日から26日にかけての見通し

<天気概況>

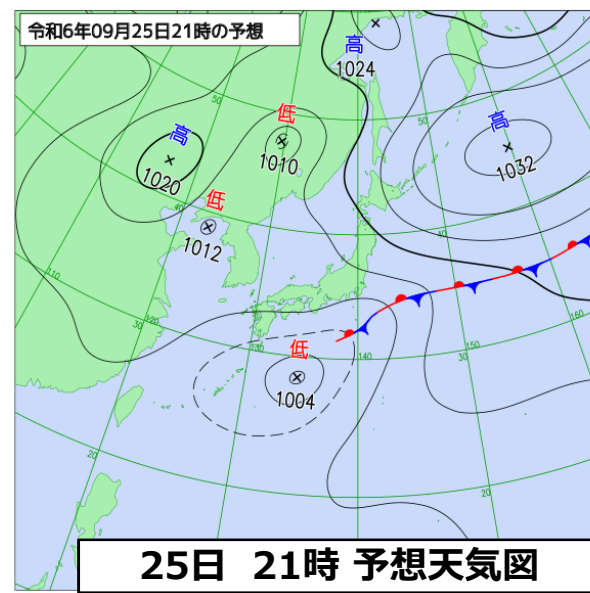
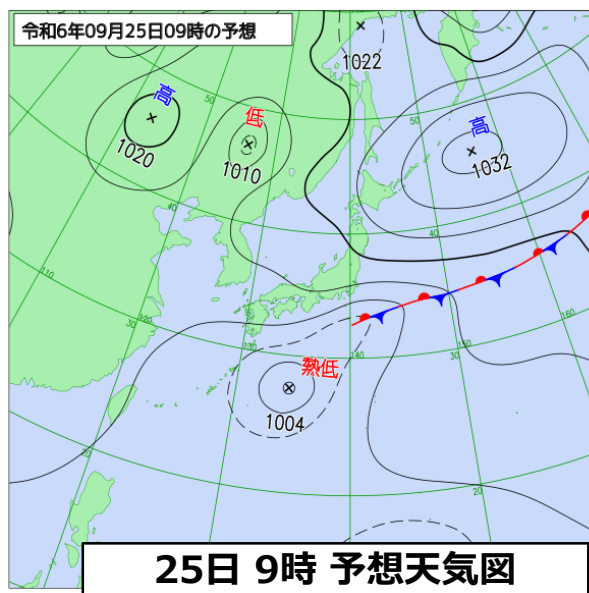
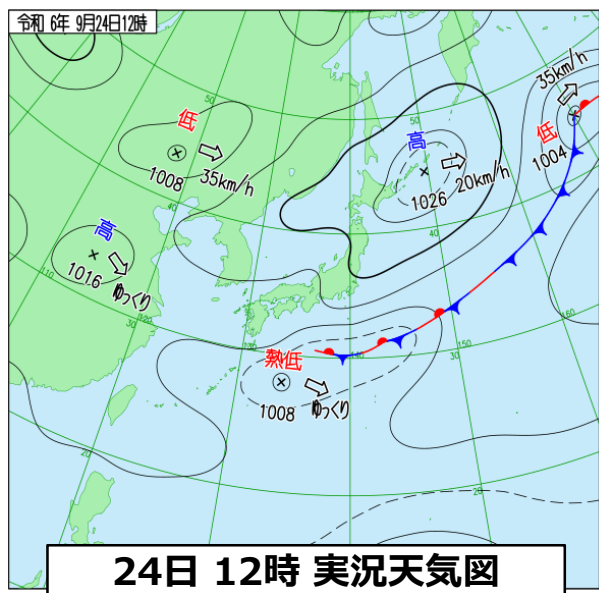
24日は、高気圧に覆われるため、おおむね晴れる見込み。

25日は、高気圧に緩やかに覆われるが、気圧の谷や湿った空気の影響を受けるため、加賀では晴れ時々曇り、能登では曇り時々晴れで、未明から朝にかけて雨の降る所がある見込み。

26日は、高気圧に緩やかに覆われるため、晴れ時々曇りとなる見込み。

<防災事項>




能登では、これまでの記録的な大雨の影響で地盤の緩んでいる所がある。25日未明から朝にかけて、**土砂災害に留意**。25日にかけて**高潮に注意**。加賀・能登共に26日にかけて最高気温が30℃以上の真夏日となる所があり、また日中と朝晩の寒暖差が大きいので、**健康管理に留意**。



石川県の防災時系列

9月24日15時現在

		9月24日 (火)		9月25日 (水)				9月26日 (木)			
		12-18時	18-24時	00-06時	06-12時	12-18時	18-24時	00-06時	06-12時	12-18時	18-24時
大雨(土砂)	加賀										
	能登										
大雨(浸水) 洪水	加賀										
	能登										
強風	加賀陸上										
	加賀海上										
	能登陸上										
	能登海上										
波浪	加賀										
	能登										
高潮	加賀										
	能登			←————→				←————→			
雷	加賀										
	能登										

 : 警報級
  : 注意報級
  : 警報級の可能性あり

※状況が変化することもありますので、最新の情報をご利用ください。

※令和6年能登半島地震に伴い、石川県では大雨警報・注意報の土壌雨量指数基準や洪水警報・注意報の流域雨量指数基準および高潮警報・注意報の基準を通常より引き下げた暫定基準で運用している市町があります。

量的予想（降水関係）



金沢地方気象台

2024年9月24日15時現在

【1時間降水量の予想】

24日の1時間降水量は多い所で、

加賀 0ミリ

能登 0ミリ

25日の1時間降水量は多い所で、

加賀 0ミリ

能登 2ミリ

【24時間降水量の予想】

24日18時から25日18時までに予想される24時間降水量は多い所で、

加賀 0ミリ

能登 5ミリ

25日18時から26日18時までに予想される24時間降水量は多い所で、

加賀 0ミリ

能登 0ミリ

26日18時から27日18時までに予想される24時間降水量は多い所で、

加賀 0ミリ

能登 0ミリ

※状況が変化することもありますので、最新の情報をご利用ください。

量的予想（風・波）



【風の予想】

24日に予想される最大風速（最大瞬間風速）

加賀陸上	4メートル
加賀海上	5メートル
能登陸上	5メートル
能登海上	8メートル

25日に予想される最大風速（最大瞬間風速）

加賀陸上	6メートル
加賀海上	6メートル
能登陸上	6メートル
能登海上	8メートル

26日に予想される最大風速（最大瞬間風速）

石川県陸上	10メートル未満
石川県海上	10メートル未満

※最大風速が10メートル未満の場合は、最大瞬間風速は記述しません

【波の予想】（最大波高）

24日に予想される波の高さ

加賀	1メートル
能登	1メートル
能登（内浦）	0.5メートル

25日に予想される波の高さ

加賀	0.5メートル
能登	1メートル
能登（内浦）	0.5メートル

26日に予想される波の高さ

加賀	0.5メートル
能登	0.5メートル
能登（内浦）	0.5メートル

※状況が変化することもありますので、最新の情報をご利用ください。

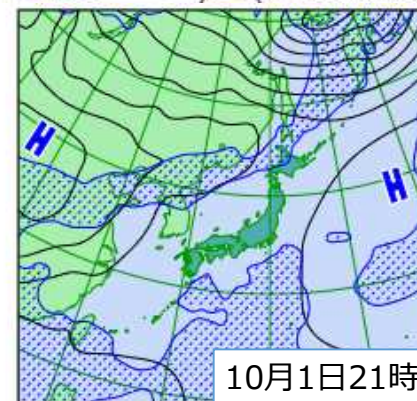
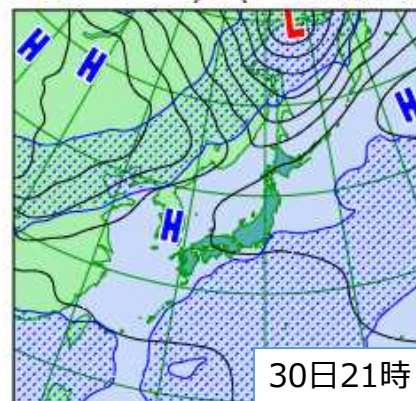
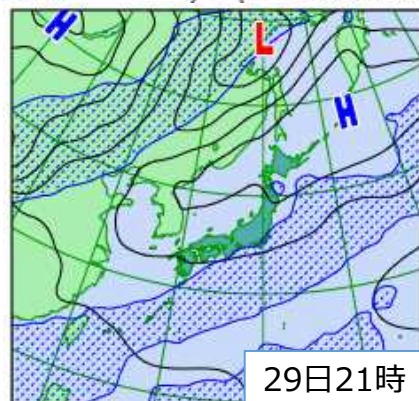
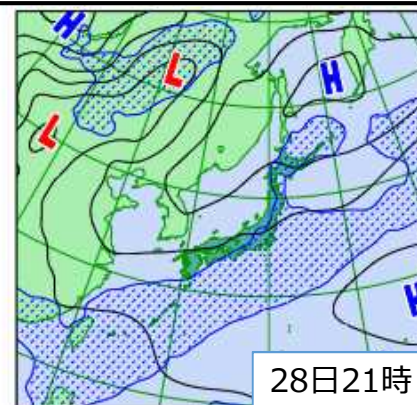
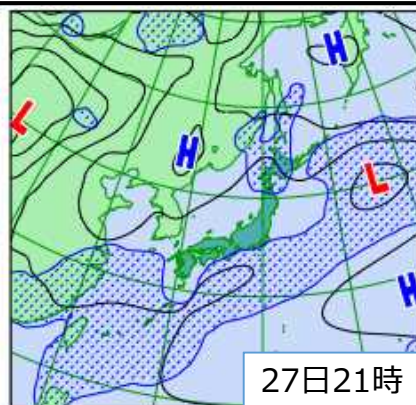
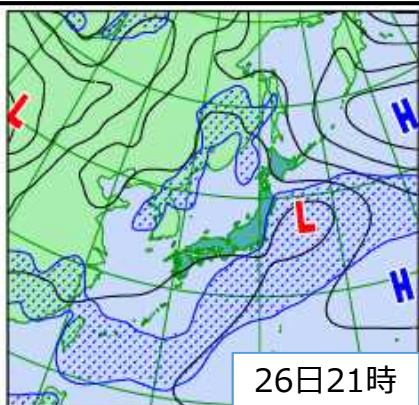
今後一週間（明後日以降）の見通し

<天気および防災事項>

- ・26日は、高気圧に緩やかに覆われるため、晴れ時々曇りとなる見込み。
- ・27日から29日は、高気圧に緩やかに覆われるが気圧の谷や湿った空気の影響を受けるため、曇り時々晴れで雨の降る所がある見込み。
- ・30日から10月1日は、高気圧に覆われるため、晴れ時々曇りとなる見込み。
- ・27日にかけて、最高気温が30℃以上の真夏日となる所があるため、**熱中症への対策を行うなど健康管理に留意。**

<早期注意情報（警報級の可能性）>

加賀・能登共に、29日にかけて雨・風・波・高潮 [－]。



H：高気圧、L：低気圧
天気図上のハッチは、
24時間降水量5ミリ以上が
予想される範囲

石川県の週間天気予報と早期注意情報（警報級の可能性）



金沢地方気象台

2024年9月24日15時現在

石川県の天気予報（7日先まで）									
2024年09月24日11時 金沢地方気象台 発表									
日付	今日 24日(火)	明日 25日(水)	明後日 26日(木)	27日(金)	28日(土)	29日(日)	30日(月)	01日(火)	
石川県	晴後曇 	曇時々晴 	晴時々曇 	曇時々晴 	曇時々晴 	曇時々晴 	晴時々曇 	晴時々曇 	
降水確率(%)	-/-/0/10	20/10/10/10	20	30	30	30	20	20	
信頼度	-	-	-	B	B	A	A	A	
金沢 気温 (°C)	最高	29	30	31 (29~33)	31 (29~33)	29 (28~30)	28 (26~30)	29 (27~32)	30 (28~33)
	最低	-	21	21 (20~23)	22 (21~24)	23 (21~24)	22 (20~24)	22 (20~23)	22 (20~24)
向こう一週間（明日から7日先まで）の平年値									
降水量の7日間合計				最低気温		最高気温			
金沢	平年並 22 - 57mm				17.4℃		24.9℃		

石川県加賀	24日		25日			26日	27日	28日	29日
	12-18	18-24	00-06	06-12	12-24				
警報級の可能性									
大雨	-	-	-	-	-	-	-	-	-
大雪	-	-	-	-	-	-	-	-	-
暴風(雪)	-	-	-	-	-	-	-	-	-
波浪	-	-	-	-	-	-	-	-	-
高潮	-	-	-	-	-	-	-	-	-
石川県能登	24日		25日			26日	27日	28日	29日
	12-18	18-24	00-06	06-12	12-24				
警報級の可能性									
大雨	-	-	-	-	-	-	-	-	-
大雪	-	-	-	-	-	-	-	-	-
暴風(雪)	-	-	-	-	-	-	-	-	-
波浪	-	-	-	-	-	-	-	-	-
高潮	-	-	-	-	-	-	-	-	-

被災地域への支援情報

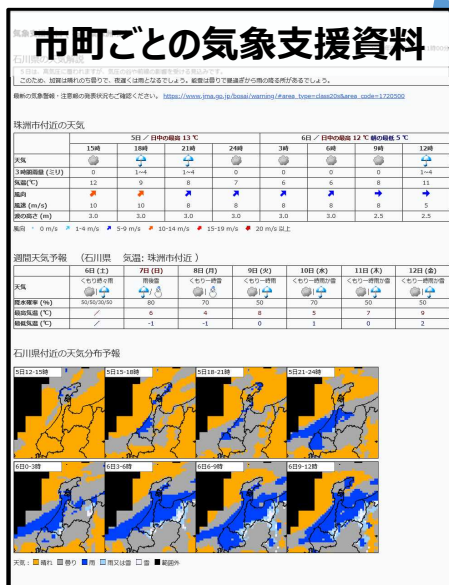
気象庁ホームページでは、石川県の各市町に対して、地震の状況や気象支援資料、航空や船舶向けの情報などを提供中ですので、ご利用ください（気象支援資料は毎日の5時、11時、17時の天気予報発表後に更新）。

【支援情報ポータルサイトURL】

https://www.jma.go.jp/jma/menu/20240101_noto_jishin.html



次頁で市町を選択する



気象関連 ポータルサイト

気象支援資料（毎日5時、11時、17時頃更新）

- ▶ [石川県各市町の気象支援資料](#)
- ▶ [新潟県各市町の気象支援資料](#)
- ▶ [富山県各市町の気象支援資料](#)
- ▶ [福井県各市町の気象支援資料](#)

現在の状況

- ▶ アメダス（1時間降水量、風向・風速、気温、日照時間）
- ▶ 気温の分布（能登地方）
- ▶ 雨雲の動き（高解像度降水ナウキャスト）
- ▶ キキクル（危険度分布）：[土砂/浸水/洪水](#)

今後の予想

- ▶ [気象警報・注意報](#)
- ▶ [気象情報](#)
- ▶ [天気予報（向こう1週間）](#)
- ▶ [天気分布予報](#)
- ▶ [最高・最低気温分布予想](#)
- ▶ [今後の雨（解析雨量・降水短時間予報）](#)
- ▶ [今後の雪](#)
- ▶ [2週間気温予報](#)
- ▶ [早期天候情報](#)
- ▶ [下層悪天予想図（詳細版はこちら）](#)
- ▶ [波浪実況・予想図](#)
- ▶ [港湾周辺の72時間先までの風と波の予想（輪島港/珠洲市長橋/飯田港/富山港）（各地点の位置）](#)

航空や船舶向けの情報も

ポータルサイトへの
2次元コード



低気圧と前線による大雨に伴う災害の被害等の状況について（危機管理監室）



【 第6報 令和6年9月24日（火）16時00分現在 】

連絡先：危機対策課
(076-225-1482)

1 被害の状況（人的・建物被害）

市町名	人的被害(人)					住家被害(棟)					非住家被害(棟)		
	死者	行方不明者	負傷者		小計	全壊	半壊	一部破損	床上浸水	床下浸水	小計	公共建物	その他
			重傷	軽傷									
七尾市										1	1	調査中	
輪島市	6		調査中		6	調査中					調査中		
珠洲市	1	1	調査中	9	1 1	調査中					調査中		
内灘町										1	1	調査中	
志賀町						調査中					調査中		
穴水町						調査中					調査中		
能登町		1	1	2	4	調査中					調査中		
計	7	2	1	1 1	2 1								

※ 安否不明者（9月24日16時時点）5人（輪島市4、珠洲市1）

※ 非住家被害については半壊以上のみ記載



連絡先：危機対策課
(076-225-1482)

2 孤立集落等 ※人数は市町からの報告値

輪島市	8 地区 <u>3</u> <u>4</u> 力所 南志見 (5人)、西保 (49人)、大屋 (調査中)、鶴巣 (調査中)、河原田 (3人)、 七浦 (209人)、浦上 (22人)、本郷 (1人)
珠洲市	<u>3</u> 地区 <u>1</u> <u>1</u> 力所 ※宝立は解消済み 上戸 (5人)、若山 (10人)、大谷 (40人)
能登町	<u>1</u> 地区 <u>1</u> 力所 ※田代は解消済み 北河内 (23人)
計	<u>1</u> <u>2</u> 地区 <u>4</u> <u>6</u> 力所

※孤立集落

中山間地域、沿岸地域、島嶼部などの地区及び集落において、以下の要因等により、道路交通及び海上交通による外部からのアクセス（四輪自動車で行き来可能かどうかを目安）が途絶し、人の移動・物資の流通が困難もしくは不可能となる状態となっている集落。

【風水害に伴う土砂災害等による道路構造物の損傷、道路への土砂堆積】



連絡先：危機対策課
(076-225-1482)

3 避難所の開設状況

市町名	開設数(箇所)	避難者数(人)	備考
七尾市	0	0	9月22日16時00分 閉鎖
輪島市	24	541	
珠洲市	12	76	
羽咋市	0	0	9月22日16時30分 閉鎖
志賀町	0	0	9月22日17時00分 閉鎖
宝達志水町	0	0	9月22日 9時30分 閉鎖
中能登町	0	0	9月22日16時30分 閉鎖
穴水町	0	0	9月23日 8時30分 閉鎖
能登町	1	4	
計	37	621	



連絡先：危機対策課
(076-225-1482)

4 災害対策本部の設置

石川県	21日（土）	9時 7分	設置	※金沢地方気象台発表「顕著な大雨に関する石川県気象情報」を受け設置
七尾市	地震による対策本部を設置済み			
輪島市	地震による対策本部を設置済み			
珠洲市	21日（土）	8時00分	設置	
羽咋市	地震による対策本部を設置済み			
志賀町	地震による対策本部を設置済み			
中能登町	22日（日）	7時20分	設置	
穴水町	21日（土）	10時30分	設置	
能登町	21日（土）	10時30分	設置	



連絡先：危機対策課
(076-225-1482)

5 その他

(1) 災害救助法の適用

七尾市、輪島市、珠洲市、志賀町、穴水町、能登町に災害救助法の適用決定

(2) 緊急消防援助隊、県内外消防本部

21日 9時40分 県内消防本部による応援出動

13時08分 消防庁へ緊急消防援助隊派遣の応援要請

24日 16時00分 現在の出動状況

・緊急消防援助隊 10府県から158隊587人

・県内消防本部 10消防本部から31隊94人

(3) 自衛隊災害派遣

21日 11時18分 派遣要請 輪島市、珠洲市、能登町
→各地で情報収集や救助活動を実施中

低気圧と前線による大雨に伴う災害における警察活動等(警察本部)

(令和6年9月24日 15:30現在)

1 110番通報
102件(前報から2件増加)

2 体制
災害警備本部(9/21 9:07～) 応援派遣(9/24)富山、岐阜、愛知、滋賀、京都

3 活動内容

(1) 救出救助活動等

- 被災地警察署、県内部隊及び応援部隊による搜索活動等
- 警察ヘリによる被害情報の収集、孤立集落でのホイスト救助

(2) 犯罪抑止・生活安全対策

- 避難所等における相談対応、防犯指導等
- 被災地におけるパトロール活動

(3) 捜査活動

- 御遺体の調査、身元確認等
- 初動捜査体制の確立

(4) 交通対策

- オフロード部隊による孤立地域へのアクセスルート確認
- 交通要所における信号操作

(5) 映像伝送

ヘリテレ映像等の撮影・伝送



○緊急通信手段の確保

総務省及び通信事業者と協力し、避難所にプッシュ型での緊急配備を実施
本日（24日）中に、必要とされる全ての避難所への設置を完了（予定）

・衛星通信サービス（スターリンク）

1 社以上の携帯キャリアの電波が届かない避難所（10箇所(9/24時点)）へ設置
（音声通話ができないが、LINE通話等のインターネット通話は可能）

加えて、市役所等へ必要台数を送付

⇒引き続き、市町からの希望があれば携帯キャリアと調整の上、設置

・Wi-Fiスタンド・充電ボックス

スターリンクを配備しない全ての避難所（30箇所(9/24時点)）に設置

低気圧と前線による大雨に伴う災害の被害等の状況について(企画振興部)



【令和6年9月24日16時00分現在】

連絡先：企画振興部企画調整室
(076-225-1311)

交通・空港関係

○ 鉄道

JR七尾線 : 通常運行
のと鉄道 : 通常運行

○ バス

北鉄奥能登バス : 町野線の一部を除いて運行再開
能登方面特急バス : 通常運行
北鉄能登バス : 通常運行

○ 能登空港

ANA羽田便 : 通常運航

電力関係

○ 停電

輪島市 約 1,900戸 珠洲市 約 710戸 能登町 約 240戸 穴水町 10戸未満

企業版ふるさと納税

○ 9月24日から企業版ふるさと納税制度を活用した災害支援寄附の受付開始

【第6報 令和6年9月24日（火）16時00分現在】

連絡先（健康福祉部企画調整室）
076-225-1412

○ 所管施設の被害状況

<医療機関>

- ・診療所 輪島市 3（床上浸水 3、停電 1 → 解消）、七尾市 1（雨漏り 1）
- ・薬局 輪島市 3（床上浸水 3）

<社会福祉施設等>

- ・高齢者施設 輪島市 7（床上浸水 2、床下浸水 1、雨漏り 2、停電 2、断水 2、下水使用不能 1）、珠洲市 1（雨漏り 1）
- ・障害者関係施設 輪島市 5（床上浸水 4、停電 1、断水 1）、能登町 1（床上浸水 1）、穴水町 1（床上浸水 1）
- ・児童関係施設 輪島市 4（床上浸水 3、雨漏り 1、設備損傷 1、停電 2、断水 2）、珠洲市 1（雨漏り 1）

○ D M A T の派遣

- ・9/22 市立輪島病院及び県庁に派遣（計 2 チーム）
市立輪島病院、輪島市役所、輪島市内高齢者施設に追加派遣（計 2 → 5 チーム）
- ・9/24 市立輪島病院の断水解消にともない、輪島市内 1 チームに集約（計 5 → 2 チーム）

- 日本赤十字社の支援チームの派遣
 - ・9/23 珠洲市に救護班 1 班が入り、避難所での巡回診療等を実施。輪島市にリエゾン 2 名を派遣
 - ・9/24 輪島市に救護班 2 班が入り、避難所での巡回診療や衛生環境の指導等を実施

- D P A T の派遣
 - ・9/24 輪島市に派遣（1 チーム）

- 保健師の派遣
 - ・9/23 珠洲市の避難状況等の把握のため、県保健師 2 名、事務職 1 名を派遣
 - ・9/24 輪島市の避難状況等の把握のため、県保健師 2 名、事務職 1 名を派遣

- 透析患者の対応について
 - ・断水中の市立輪島病院の透析患者 4 2 名について、一時的な転院先を調整中だったが、9/22夕方に断水解消し、9/23に透析治療再開

○ 浸水した家屋等の感染症・食中毒予防対策について

- ・水害後の家屋への適切な対応（清掃・乾燥・消毒）について、被災市町への情報提供及び県ホームページに掲載



<対策のポイント>

- ・感染症予防のためには、清掃と乾燥が最も重要（ドアと窓をあけて、しっかり換気。汚泥は取り除き、しっかり乾燥）
- ・屋外（床下や庭）の消毒は原則不要
- ・屋内の消毒は、泥や汚れを取り除いた後、次亜塩素酸ナトリウム（家庭用塩素系漂白剤でも可）等を使用
- ・食中毒予防（台所や食品営業施設の洗浄・乾燥・消毒）について、被災市町への情報提供及び県ホームページに掲載



○ 義援金

- ・受付期間 : 令和6年9月24日（火）～令和7年3月31日（月）
- ・受付窓口・募金箱 : 県庁（窓口：行政庁舎3階 出納室、募金箱：行政庁舎1階 総合案内）
奥能登総合事務所、中能登総合事務所、小松県税事務所、東京事務所、大阪事務所
- ・振込先 : 北國銀行県庁支店 普通預金 30433 「石川県令和6年能登豪雨災害義援金」

※北國銀行各店の窓口、ATM、インターネットバンキングでの振込・振替は手数料が免除されます。

全国地方銀行協会加盟金融機関の窓口での振込・振替は、9月25日（水）から手数料が免除されますが、

ATM、インターネットバンキングでの振込・振替は手数料がかかりますのでご注意ください。

上記以外の金融機関からの振込・振替は手数料がかかりますのでご注意ください。



※日本赤十字社石川県支部、石川県共同募金会でも9月25日（水）より受け付けを開始

【令和6年9月24日（火）16時現在】

連絡先：生活環境部企画調整室
(076-225-1461)

1. 水道関係

- 停電の影響による水道施設の停止や水道管の破損により、断水が発生
 - 輪島市 3,236戸（市街、町野など）
 - 珠洲市 1,750戸（三崎町、若山町、折戸・大谷など）
 - 能登町 230戸（柳田の一部）
- 輪島市、珠洲市、能登町から給水車の派遣要請があり、現在22台の給水車が活動中
 - 日本水道協会石川県支部・中部地方支部から給水車を派遣
（金沢市、小松市、加賀市、能美市、白山市、野々市市、津幡町、名古屋市、富山市、福井市、敦賀市）
 - 国土交通省北陸地方整備局、自衛隊が給水車を派遣
- 日本水道協会（金沢市、名古屋市）・国土交通省が輪島市・珠洲市へ調査班を23日から派遣

2. 廃棄物処理関係

① 廃棄物処理施設の被害状況

- 輪島グリーンセンター埋立処分場が使用不可
 - 搬入道路の土砂崩れが解消次第、被害状況を確認予定
- 輪島市グリーンセンター宅田分場（し尿処理施設）が使用不可
 - 処理先への移送のため、県内事業者（県廃棄物事業協同組合）のバキュームカーを派遣（24日～）※処理先：七尾市、羽咋郡市

【令和6年9月24日（火）16時現在】

② 仮置場の設置（大雨による災害廃棄物の受入）

→ 珠洲市：飯田港内（22日～）、ジャンボリー跡地（23日～）

輪島市：マリンタウンポートパーク駐車場、旧石川サンケン町野工場駐車場（25日～）

※門前地区は戸別回収

能登町：藤波運動公園駐車場（23日～）

3. 災害ボランティア関係

• 9月24日から県災害ボランティアバスを運行

→ 24日の参加人数：40人 派遣先：輪島市宅田第2仮設住宅（24、25日）

※26日以降は調整中

4. 生活支援物資の供給

• 生活必需物資の供給に関する協定に基づき、締結事業者から食料品等を配送

5. 消費生活相談関係

• 大雨関連の消費者トラブル相談専用ダイヤルを設置（24日～）

→ 電話番号：076-255-2319（県消費生活支援センター）

対応時間：9時～17時（土日祝も対応）

6. ふるさと納税関係

• ふるさと納税制度を活用した災害支援寄附の受付開始（24日～）

【令和6年9月24日16時現在】

<被災企業への支援措置>

<連絡先> 経営支援課 076-225-1522

- 中小企業庁が、災害救助法の適用地域の被災中小企業・小規模事業者に対して、令和6年能登半島地震と同様の支援措置（いわゆる5点セット）の実施を本日決定。

- ①特別相談窓口の設置
- ②災害復旧貸付の実施
- ③セーフティネット保証4号の適用
- ④既往債務の返済条件緩和等の対応
- ⑤小規模企業共済災害時貸付の適用

- 既に地震関連の相談窓口となっている、各商工会議所・商工会や信用保証協会、県の「事業者支援センター」などで相談を受け付け。

【相談窓口の設置】

- | | | | |
|----------------------------|-------------------|---------------|----------|
| ・日本政策金融公庫 | ・商工会議所 | ・全国商店街振興組合連合会 | ・よろず支援拠点 |
| ・商工組合中央金庫 | ・商工会連合会 | ・中小企業基盤整備機構 | |
| ・信用保証協会 | ・中小企業団体中央会 | ・経済産業局 | |
| ・能登事業者支援センター（場所：奥能登行政センター内 | TEL：0120-262-380） | | |
| ・金沢事業者支援センター（場所：県行政庁舎内 | TEL：0120-867-100） | | |

低気圧と前線による大雨に伴う災害の被害等の状況について（農林水産部）



【令和6年9月24日16時現在】

連絡先
 (農林水産部企画調整室)
 076-225-1612

1. 被害情報

(1) 農業関連

区分 関係市町	農地 法面崩壊	農業用施設		地すべり 防止区域 土砂流出、人家 裏山崩壊	合計
		ため池 決壊、法面崩 壊、埋塞等	農道 法面崩壊、陥没		
輪島市	1	8	1	2	12
珠洲市		10	1		11
能登町		2			2
七尾市	1				1
志賀町	1				1
計	3	20	2	2	27

- (2) 畜産関連
畜産農家：5戸（停電3件、断水4件（珠洲市））
※停電3件については、自家発電で応急対応済
- (3) 森林関連
林地：山腹崩壊5件（輪島市4、珠洲市1）
- (4) 水産関連
土砂流入（鹿磯漁港）

2. その他

- (1) 能登農林水産業ボランティア
9月25日からボランティア活動を再開
9月26日からの泥かき等の復旧作業に向け、追加募集開始

低気圧と前線による大雨に伴う災害（土木部）



【9月24日16:00現在】

【直轄管理道路】 能越自動車道 通行止め解除

【県管理道路】 通行止め箇所（20路線34箇所）

- (国) 249号 (輪島市門前町本市～縄又町)
 - (輪島市野田町)
 - (輪島市稲舟町～白米町)
 - (輪島市町野町曾々木)
 - (輪島市稲屋町)
- (主) 七尾輪島線 (輪島市杉平町)
- (主) 輪島浦上線 (輪島市赤崎町～門前町浦上)
 - (輪島市輪島崎町～光浦町)
- (一) 五十洲亀部田線 (輪島市門前町五十洲～浦上)
 - (輪島市門前町浦上～上山町)
- (主) 輪島富来線 (輪島市門前町二又川)
- (一) 滝又三井線 (輪島市滝又町～三井町長沢)
- (主) 珠洲穴水線 (能登町黒川)
 - (能登町当目)
 - (珠洲市宝立町大町泥木)
- (一) 鈴ヶ嶺矢波線 (能登町鈴ヶ嶺～天坂)
- (一) 小木時長線(能登町山中)
- (一) 五十里深見線 (能登町北河内)
- (主) 能都内浦線(能登町久里川尻)
- (一) 上黒丸大谷線 (珠洲市大谷町：2箇所)
 - (珠洲市若山町上黒丸)
- (主) 珠洲里線 (珠洲市若山町上山)

低気圧と前線による大雨に伴う災害（土木部）



【9月24日16:00現在】

- ・（一）与呂見藤波線（輪島市三井町与呂見）
（能登町藤波）
- ・（一）小滝北川線（輪島市門前町猿橋）
- ・（主）宇出津町野線（輪島市町野町寺山）
※緊急車両通行可
- ・（一）池田江崎線（輪島市門前町中田）
- ・（一）若山上戸線（珠洲市若山町上黒丸）
- ・（一）高屋出田線（珠洲市笹波町：2箇所）
（珠洲市若山町鈴内）
- ・（主）大谷狼煙飯田線（珠洲市三崎町寺家）
（珠洲市馬縹町）

【砂防】

- ・がけ崩れ 4件（輪島市門前町鹿磯、輪島市光浦町、珠洲市上戸町北方、輪島市町野町寺山③）
- ・土石流 6件（輪島市町野町曾々木、珠洲市清水町、輪島市町野町寺山①、輪島市町野町寺山②、輪島市久手川町、輪島市町野町寺地）

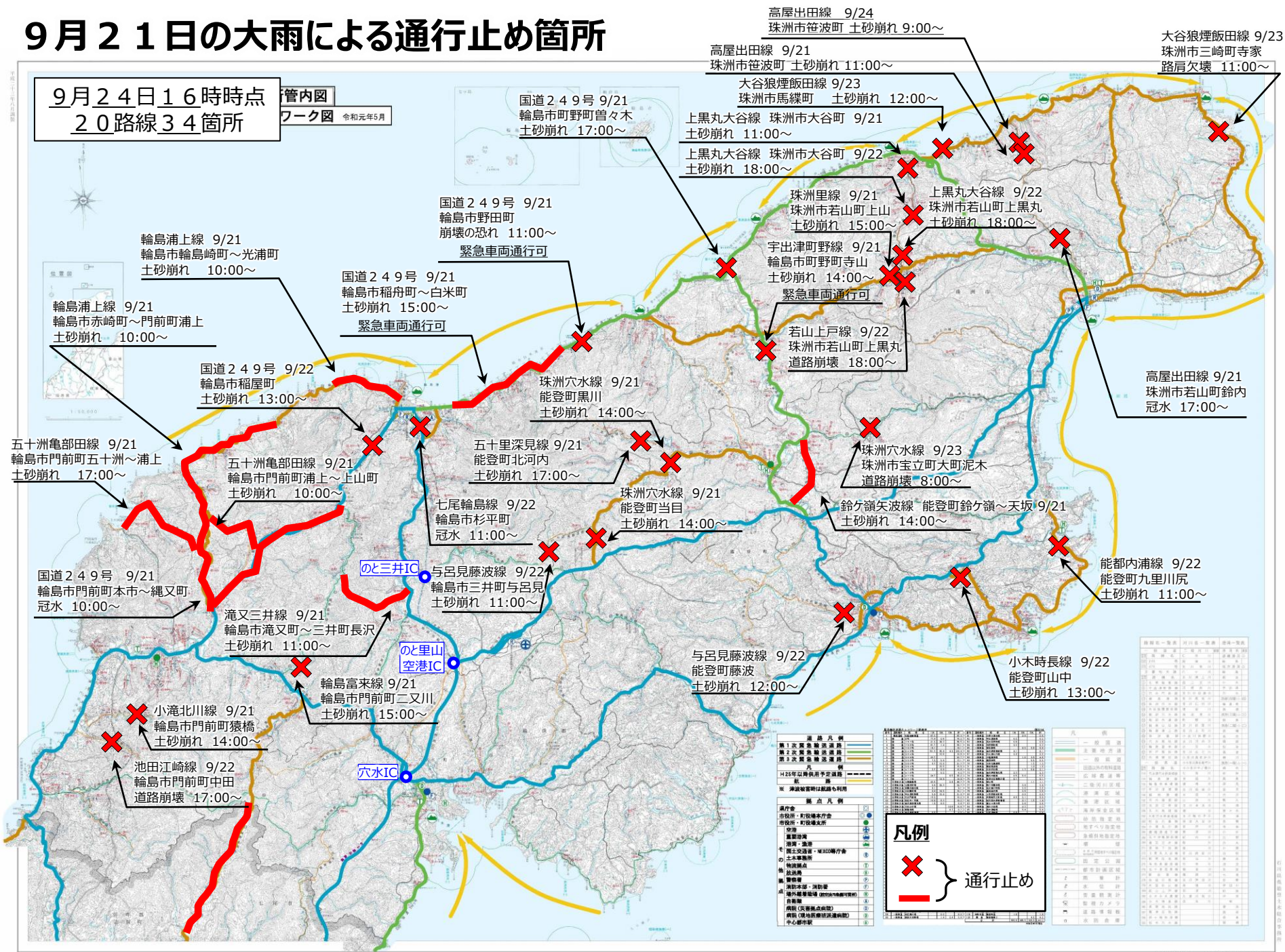
【仮設住宅】 床上浸水 6団地

- （輪島市）宅田町第2団地、宅田町第3団地、山岸町第2団地、浦上第1団地、稲屋町第1団地
- （珠洲市）上戸町第2団地

9月21日の大雨による通行止め箇所

9月24日16時時点
20路線34箇所

管内図
ワーク図 令和元年9月



路線名	区間	発生時刻	状況
高屋出田線	珠州市笹波町	9:00~	通行止め
高屋出田線	珠州市笹波町	11:00~	通行止め
大谷狼煙飯田線	珠州市馬縵町	12:00~	通行止め
上黒丸大谷線	珠州市大谷町	11:00~	通行止め
上黒丸大谷線	珠州市大谷町	18:00~	通行止め
大谷狼煙飯田線	珠州市若山町上山	15:00~	通行止め
上黒丸大谷線	珠州市若山町上黒丸	18:00~	通行止め
宇出津町野線	輪島市町野町寺山	14:00~	通行止め
若山上戸線	珠州市若山町上黒丸	18:00~	道路崩壊
高屋出田線	珠州市若山町鈴内冠水	17:00~	通行止め
大谷狼煙飯田線	珠州市三崎町寺家路	11:00~	路肩欠壊
国道249号	輪島市町野町首々木	17:00~	通行止め
国道249号	輪島市野田町	11:00~	崩壊の恐れ
国道249号	輪島市稲舟町~白米町	15:00~	通行止め
輪島浦上線	輪島市輪島崎町~光浦町	10:00~	通行止め
輪島浦上線	輪島市赤崎町~門前町浦上	10:00~	通行止め
国道249号	輪島市稲屋町	13:00~	通行止め
五十洲亀部田線	輪島市門前町五十洲~浦上	17:00~	通行止め
五十洲亀部田線	輪島市門前町浦上~上山町	10:00~	通行止め
珠洲穴水線	能登町黒川	14:00~	通行止め
五十里深見線	能登町北河内	17:00~	通行止め
珠洲穴水線	能登町当目	14:00~	通行止め
七尾輪島線	輪島市杉平町	11:00~	冠水
珠洲穴水線	珠州市宝立町大町泥木	8:00~	道路崩壊
鈴ヶ嶺矢波線	能登町鈴ヶ嶺~天坂	14:00~	通行止め
能都内浦線	能登町九里川尻	11:00~	通行止め
与呂見藤波線	能登町藤波	12:00~	通行止め
小む時長線	能登町山中	13:00~	通行止め
池田江崎線	輪島市門前町中田	17:00~	道路崩壊
小滝北川線	輪島市門前町猿橋	14:00~	通行止め
滝又三井線	輪島市滝又町~三井町長沢	11:00~	通行止め
輪島富来線	輪島市門前町二又川	15:00~	通行止め
与呂見藤波線	輪島市三井町与呂見	11:00~	通行止め

凡例

- 通行止め (Red X)
- 緊急車両通行可 (Red line)
- 崩壊の恐れ (Yellow line)
- 冠水 (Blue line)
- 道路崩壊 (Orange line)
- 路肩欠壊 (Green line)

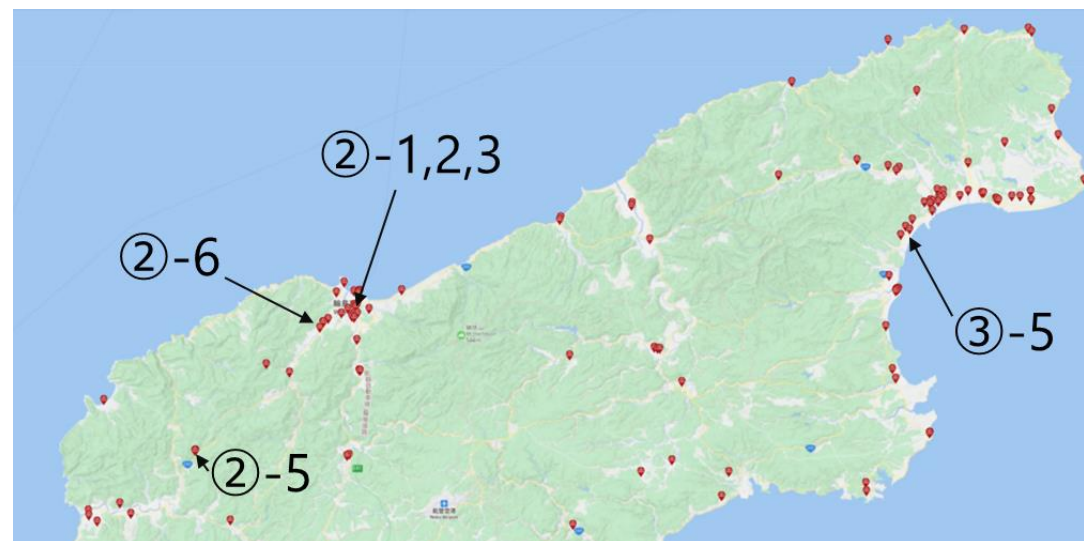
仮設住宅の被害状況



※ 詳細な被害戸数については現在確認中

【9月24日16:00現在】

番号	市町名	団地名（地区名）	建設戸数	被害状況
②-1	輪島市	宅田町第2団地（宅田町大型商業施設横）	142	床上浸水
②-2	輪島市	宅田町第3団地（宅田町商業施設跡地）	16	床上浸水
②-3	輪島市	山岸町第2団地（市立輪島病院南側広大農地①②③）	175	床上浸水
②-5	輪島市	浦上第1団地（門前浦上グラウンドゴルフ場）	79	床上浸水
②-6	輪島市	稲屋町第1団地（稲屋町農地（田中組前））	91	床上浸水
③-5	珠洲市	上戸町第2団地（上戸小学校グラウンド）	30	床上浸水



低気圧と前線による大雨に伴う災害の被害等の状況(教育委員会)



【令和6年9月24日 16時現在】

連絡先 (企画調整室)
076-225-1811

- 県立学校およびその他所管施設の被害状況
現在のところ被害なし
- 公立小・中学校の被害状況
町野小学校および東陽中学校で床上浸水
- 輪島漆芸技術研修所の再開延期
複数の講師の被災により、10月1日の授業再開を延期
(研修所自体の被害はなし)

【令和6年9月24日 16時現在】

連絡先(企画調整室)
076-225-1811

○ 公立学校の登校について(災害救助法適用6市町)

① 公立高等学校 11校(全日9、定時2)

- ・ 全ての学校で通常どおり

〔 全日：志賀、七尾東雲、七尾、田鶴浜、穴水、門前、能登、輪島、飯田
定時：七尾城北、輪島 〕

② 県立特別支援学校 3校(1校2分校)

- ・ 通常どおり：1校1分校(七尾、七尾珠洲分校)
- ・ 午前のみ授業：1分校(七尾輪島分校) ※24日(火)～25日(水)の期間

③ 公立小・中学校 53校(小35、中16、義務2) ※本校に分校含む

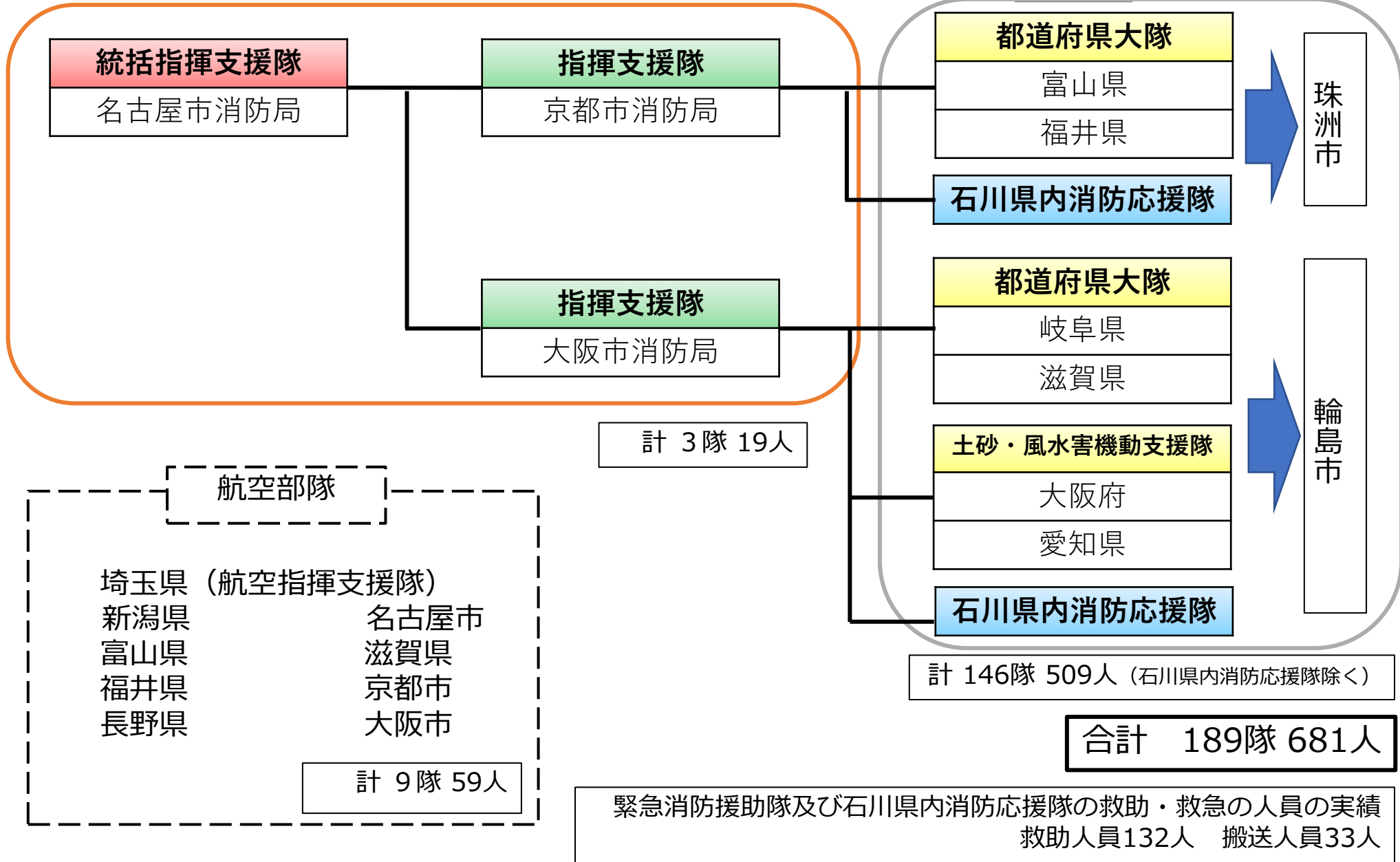
- ・ 通常どおり：2市3町 41校(小26、中13、義務2)
(志賀、七尾、能登、穴水、珠洲)

- ・ 休校：1市12校(小9、中3)(輪島) ※24日(火)～25日(水)の期間

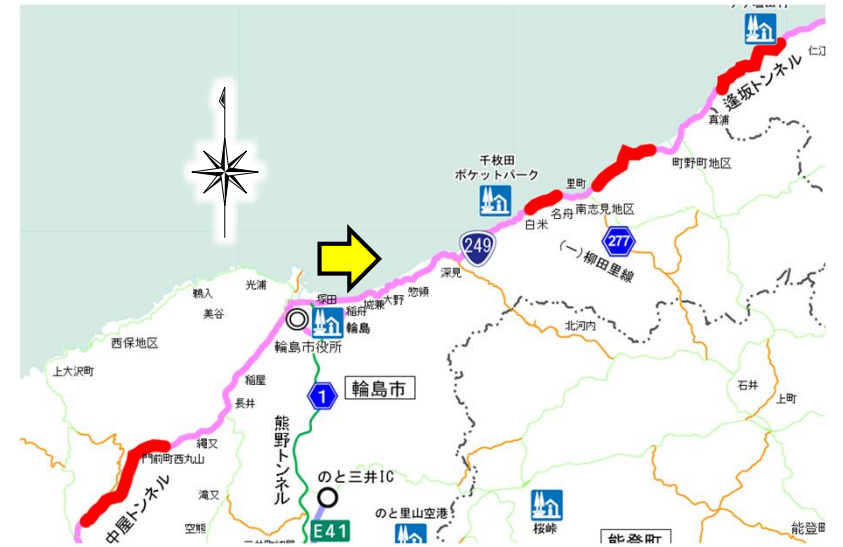
令和6年9月20日からの大雨に係る石川県内における消防機関の対応状況

【9月24日（火）14時00分現在】

陸上部隊



● 国道249号を輪島市街地から
珠洲方面へ向かって啓開



輪島市深見町地先 (R6.9.23撮影)

●国道249号を輪島市街地から
門前方面へ向かって啓開



輪島市縄又町地先 (R6.9.24撮影)

ヘリ調査による河道閉塞箇所等の状況確認(1/3)



河川数 6河川 (14箇所)

作図には地理院地図を利用

● 能登半島地震で確認された河道閉塞箇所等

○ 対策工事を実施している河川: 6河川



ヘリ調査による河道閉塞箇所等の状況確認(2/3)



輪-2
1月19日 9月23日

- ・ 新たな斜面崩落が生じたと思われるが、流水は安定的に流下している。
- ・ 今後、現地調査等において詳細を確認する予定。



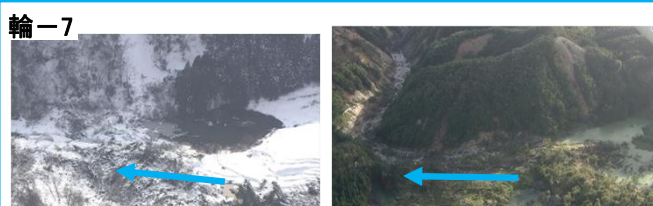
輪-4
1月14日 9月23日

- ・ 大きな変化は確認されていない。
- ・ 今後、現地調査等において詳細を確認する予定。



輪-5
1月19日 9月23日

- ・ 大きな変化は確認されていない。
- ・ 今後、現地調査等において詳細を確認する予定。



輪-7
1月14日 9月23日

- ・ 河道閉塞による湛水池が拡大していると思われるが、流水は安定的に流下している。
- ・ 決壊による下流への危険性が増している状況にはない。
- ・ 今後、現地調査等において詳細を確認する予定。



輪-13
1月19日 9月23日

- ・ 湛水しておらず、河道閉塞等が消滅しているものと見られる。
- ・ 今後、現地調査等において詳細を確認する予定。



輪-6
1月19日 9月23日

- ・ 湛水しておらず、河道閉塞等が消滅しているものと見られる。
- ・ 今後、現地調査等において詳細を確認する予定。




ヘリ調査による河道閉塞箇所等の状況確認(3/3)



1月19日 9月23日

- ・ 湛水しておらず、河道閉塞等が消滅しているものと見られる。
- ・ 応急対策で下流に設置した仮設ブロック堰堤が損傷。
- ・ 今後、現地調査等において詳細を確認する予定。



1月19日 9月23日

- ・ 湛水しておらず、河道閉塞等が消滅しているものと見られる。
- ・ 今後、現地調査等において詳細を確認する予定。



1月19日 9月23日

- ・ 湛水しておらず、河道閉塞等が消滅しているものと見られる。
- ・ 今後、現地調査等において詳細を確認する予定。



1月19日 9月23日

- ・ 湛水しておらず、河道閉塞等が消滅しているものと見られる。
- ・ 今後、現地調査等において詳細を確認する予定。



1月19日 9月23日

- ・ 湛水しておらず、河道閉塞等が消滅しているものと見られる。
- ・ 応急対策で下流に設置した仮設ブロック堰堤が損傷。
- ・ 今後、現地調査等において詳細を確認する予定。



6 総務省

令和6年9月24日(火) 13:30 現在
 総 務 省

9月20日からの大雨に関する被害状況等について（第9報）

I 被害状況

1. 通信関係

	事業者(サービス名)	被害状況等
固定	NTT 東日本	・被害情報なし
	NTT 西日本	・石川県内でサービスに影響 インターネット：約 430 回線 （内数）ひかり電話：約 330 回線 アナログ電話：約 740 回線 ※地域別は以下のとおり ・石川県輪島市 インターネット：約 430 回線 （内数）ひかり電話：約 330 回線 アナログ電話：約 600 回線 ・石川県珠洲市 アナログ電話：約 140 回線
	NTT コミュニケーションズ	・被害情報なし
	KDDI	・被害情報なし
	ソフトバンク	・被害情報なし
携帯電話等	NTT ドコモ	・4市町の一部エリアに支障あり ※支障エリアを含む自治体は以下のとおり 石川県（4市町） 輪島市、珠洲市、能登町、志賀町 ※役場エリアに支障なし ※合計 74→75局停波 （内訳）石川県 74→75局
	KDDI (au)	・3市町の一部エリアに支障あり ※支障エリアを含む自治体は以下のとおり 石川県（3市町） 輪島市、珠洲市、能登町 ※役場エリアに支障なし ※合計 82→77局停波 （内訳）石川県 82→77局

ソフトバンク	<ul style="list-style-type: none"> ・ 3市町の一部エリアに支障あり ※支障エリアを含む自治体は以下のとおり 石川県（3市町） 輪島市、珠洲市、能登町 ※役場エリアに支障なし ※合計 62→56局停波 (内訳) 石川県 62→56局
楽天モバイル	<ul style="list-style-type: none"> ・ 2市の一部エリアに支障あり ※支障エリアを含む自治体は以下のとおり 石川県（2市） 輪島市、珠洲市 ※役場エリアに支障なし ※合計 16局停波 (内訳) 石川県 16局

(注) 各事業者に被害状況を確認済。固定は、事業者が把握可能な通信ビルの被害情報を記載。

○防災行政無線

- ・ 都道府県防災行政無線：被害情報無し
- ・ 市町村防災行政無線：被害情報無し

(注) 自治体が把握可能な範囲の情報を記載。

2. 放送関係

<地上波（テレビ）>

地域 (局所名)	事業者名	現状	影響世帯数	備考
石川県輪島市（輪島町野（わじままちの）DTV）	NHK 民放4局	停波中	約 649 世帯	停電
石川県輪島市舳倉（へぐら）DTV	NHK 民放4局	【NHK】 放送継続中 【民放4局】 停波中	約 32 世帯	【NHK】 非常電源で運用中 【民放4局】 停電
石川県輪島市輪島（わじま）DTV	NHK 民放4局	放送継続中	-	非常電源で運用中

※民放4局：北陸放送、石川テレビ放送、テレビ金沢、北陸朝日放送

<地上波（ラジオ）>

地域 (局所名)	事業者名	現状	影響世帯数	備考
石川県輪島市（輪島町野（わじままちの）FM）	NHK	停波中	約 580 世帯	停電
石川県輪島市（輪島（わじま）FM補完）	北陸放送	放送継続中 (一部エリアのみ)	約 460 世帯	仮設送信機、仮設送信アンテナを設置
石川県輪島市（輪島（わじま）FM）	NHK エフエム石川	放送継続中	-	非常電源で運用中

<ケーブルテレビ>

地域	事業者名	現状	影響世帯数	備考
石川県珠洲市の一部	能越ケーブルネット	停波中	約 200 世帯※	断線等
石川県輪島市の一部	輪島市	停波中	調査中	調査中
石川県鳳珠郡能登町の一部	能登町	停波中	約 60 世帯	断線

※ 仮設住宅を含む。

3. 郵政関係

<窓口業務関係>

- ・石川県 10 局
- ・長崎県 1 局

<配達業務関係>

- ・大雨の影響に伴う道路事情により、石川県珠洲市、輪島市、七尾市、穴水町・能登町、志賀町、中能登町、山形県尾花沢市で引受または配達となる郵便物・ゆうパックなどに遅れが発生

4. 市町村の行政機能の確保状況（9月22日（日）15時00分現在）

市町村の行政機能の確保状況について、大雨特別警報が発表されていた石川県輪島市、珠洲市及び能登町への聞き取りを行ったところ、現時点において、災害対応業務に支障が生じるような役場庁舎への被害は確認されていない。

II 総務省の対応状況

- 9月20日（金）15時00分、大臣官房総務課に情報連絡室を設置
- 人的支援について
 - ・令和6年9月21日（土）11時14分、応援派遣室から石川県危機対策課あて、「躊躇なく応援要請をされたい」旨のメールを発出。

- ・ 9月23日（月）、石川県内3市町に対し、7県市から対口支援チーム（避難所運営等）の派遣を決定

被災県	被災市町	派遣団体	派遣時期
石川県	輪島市	三重県、長野県、岐阜県	9月23日以降、到着次第、活動開始
	珠洲市	富山県、福井県、浜松市	9月23日以降、到着次第、活動開始
	能登町	滋賀県	9月23日以降、到着次第、活動開始
	3市町	7県市	

- 総務省災害対策用移動通信機器の貸与状況
9月21日（土）石川県から衛星インターネット（Starlink）の支援要請あり（通信事業者・石川県と調整し、総務省からは7台貸与）

貸出自治体	衛星インターネット (Starlink)
石川県	7
合計	7

- 被災地への総務省職員の派遣
通信サービス等の確保に関して、職員を石川県庁へ3名（9/22～）派遣中。

Ⅲ 事業者等の対応状況

放送関係

- （1）リエゾン派遣状況
NHK、民放（石川テレビ放送）及び金沢ケーブルは、石川県庁へリエゾンを派遣中。
- （2）NHK
災害救助法が適用された区域内において、半壊、半焼又は床上浸水以上の程度の被害を受けた建物の放送受信契約について、令和6年9月から令和6年10月まで（2か月間）の放送受信料を免除。

通信関係

- （1）リエゾン派遣状況
NTT西日本、NTTドコモ、KDDI、ソフトバンク及び楽天モバイルは、石川県庁へリエゾンを派遣中。
- （2）災害対応機関・避難所への支援
NTTドコモは、衛星携帯電話 45 台、スマートフォン 13 台、携帯電話 10 台、Wi-Fi ルーター 25 台、スターリンク5台の貸し出しを実施中。
KDDIは、スターリンク5台の貸し出しを実施中。
ソフトバンクは、Wi-Fi ルーター8台、充電設備8台、スターリンク1台の貸し出しを実施中。
- （3）災害用伝言サービス
NTT東日本、NTT西日本、NTTドコモ、KDDI、ソフトバンク、楽天モバイルが災害用伝言サービスを展開中。

大臣官房総務課防災・調整係
電話 03-5253-5090
FAX 03-5253-5091