

第4回災害対策本部員会議

日時：令和6年9月22日（日）17時00分

場所：災害対策本部室

- 1 気象の見通し（金沢地方気象台）
- 2 被害状況報告
- 3 知事からの指示

秋雨前線による大雨 石川県の気象の見通し

2024年9月22日
金沢地方気象台

22日から24日にかけての見通し

<天気概況>

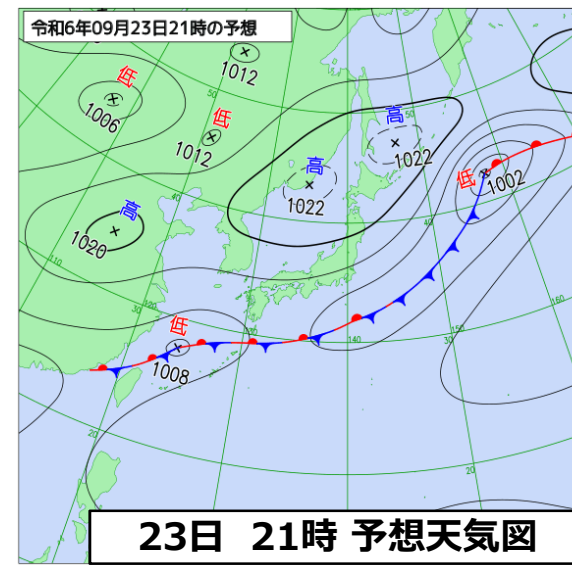
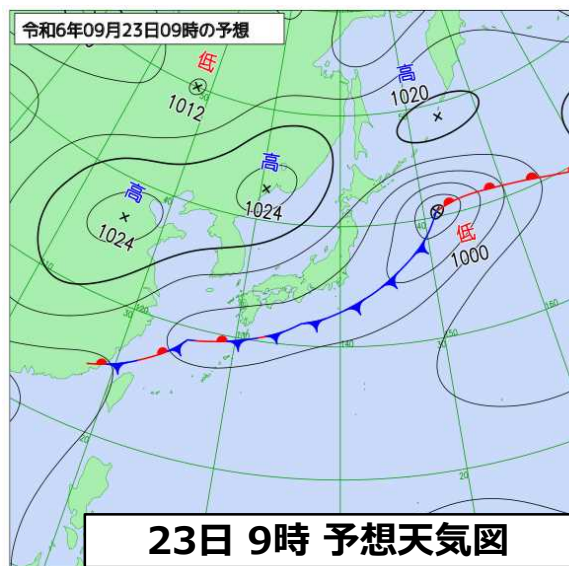
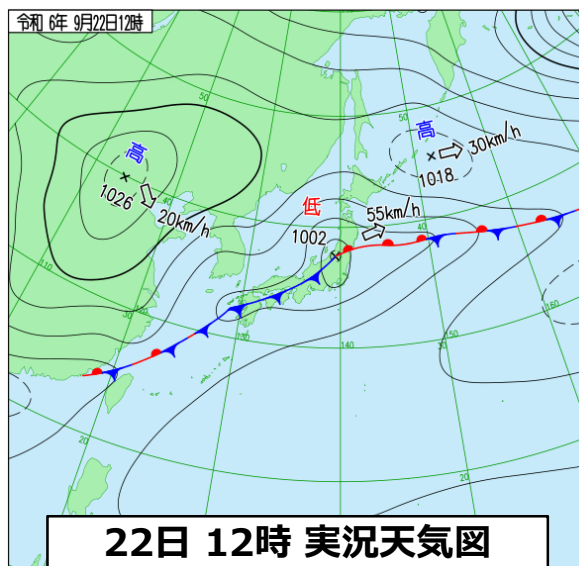
22日は、湿った空気の影響を受けるため、曇りで雨の降る所がある見込み。

23日は、湿った空気の影響を受けるが、次第に高気圧に覆われてくる見込み。加賀・能登共に曇りで夕方から晴れ、昼前まで雨の降る所がある見込み。

24日は、高気圧に覆われるため、加賀・能登共におおむね晴れる見込み。

<防災事項>

能登では、これまでの記録的な大雨で土砂災害や洪水災害の危険度が高い状態が続いている所がある。23日明け方にかけて河川の増水や氾濫、23日昼前にかけて土砂災害に厳重に警戒。23日にかけて高波、24日かけて高潮に注意。加賀では、22日夜のはじめ頃にかけて高潮、23日にかけて高波に注意。



石川県の防災時系列

9月22日15時現在

		9月22日 (日)		9月23日 (月)				9月24日 (火)			
		12-18時	18-24時	00-06時	06-12時	12-18時	18-24時	00-06時	06-12時	12-18時	18-24時
大雨(土砂)	加賀										
	能登	→				→					
大雨(浸水) 洪水	加賀										
	能登	→			→						
強風	加賀陸上										
	加賀海上										
	能登陸上										
	能登海上										
波浪	加賀	→			←						
	能登	→									
高潮	加賀	→									
	能登	→						←			
雷	加賀										
	能登										

 : 特別警報級
  : 警報級
  : 注意報級
  : 警報級の可能性あり

※状況が変化することもありますので、最新の情報をご利用ください。

※令和6年能登半島地震に伴い、石川県では大雨警報・注意報の土壌雨量指数基準や洪水警報・注意報の流域雨量指数基準および高潮警報・注意報の基準を通常より引き下げた暫定基準で運用している市町があります。

量的予想（降水関係）



金沢地方気象台

2024年9月22日15時現在

【1時間降水量の予想】

22日の1時間降水量は多い所で、

加賀 5ミリ

能登 5ミリ

23日の1時間降水量は多い所で、

加賀 5ミリ

能登 10ミリ

【24時間降水量の予想】

22日18時から23日18時までに予想される24時間降水量は多い所で、

加賀 20ミリ

能登 20ミリ

23日18時から24日18時までに予想される24時間降水量は多い所で、

加賀 0ミリ

能登 0ミリ

24日18時から25日18時までに予想される24時間降水量は多い所で、

加賀 0ミリ

能登 0ミリ

※状況が変化することもありますので、最新の情報をご利用ください。

量的予想（風・波）



【風の予想】

22日に予想される最大風速（最大瞬間風速）

加賀陸上	6メートル
加賀海上	10メートル(20メートル)
能登陸上	6メートル
能登海上	10メートル(20メートル)

23日に予想される最大風速（最大瞬間風速）

加賀陸上	8メートル
加賀海上	12メートル(25メートル)
能登陸上	8メートル
能登海上	12メートル(25メートル)

24日に予想される最大風速（最大瞬間風速）

石川県陸上	10メートル未満
石川県海上	10メートル(20メートル)

※最大風速が10メートル未満の場合は、最大瞬間風速は記述しません

【波の予想】（最大波高）

22日に予想される波の高さ

加賀	3メートル
能登	3メートル
能登（内浦）	1.5メートル

23日に予想される波の高さ

加賀	3メートル
能登	3メートル
能登（内浦）	2.5メートル うねりを伴う

24日に予想される波の高さ

加賀	2メートル
能登	2メートル
能登（内浦）	1.5メートル

※状況が変化することもありますので、最新の情報をご利用ください。

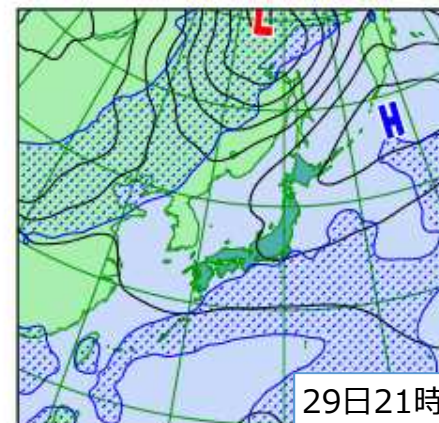
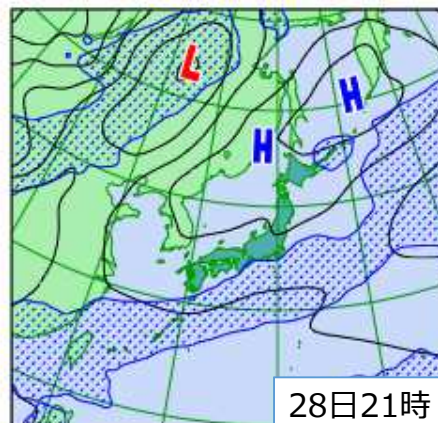
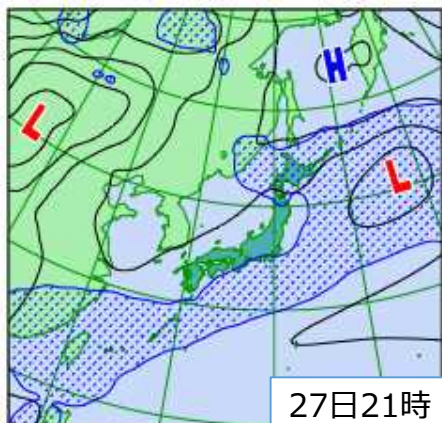
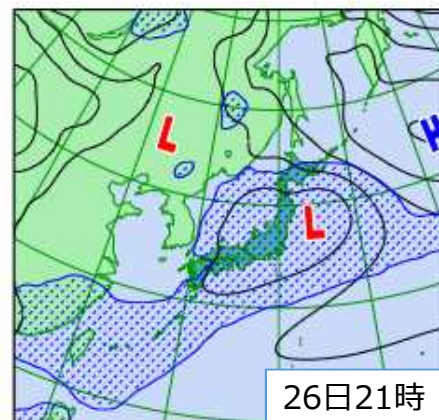
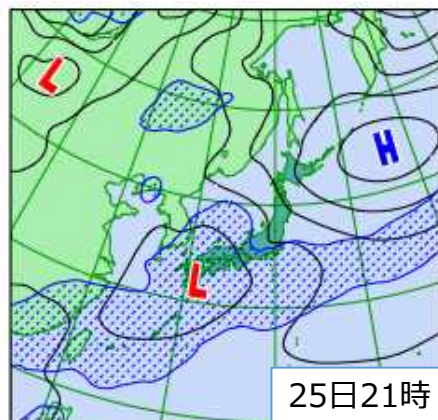
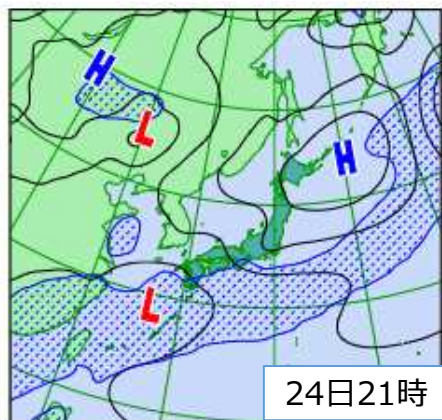
今後一週間（明後日以降）の見通し

<天気および防災事項>

- 24日は、高気圧に覆われ、おおむね晴れる見込み。
- 25日から27日にかけては、前線や気圧の谷の影響で曇りとなる見込み。
- 28日から29日にかけては、高気圧に覆われるが湿った空気の影響を受けるため、曇り時々晴れとなる見込み。

<早期注意情報（警報級の可能性）>

- 能登では、23日にかけて大雨〔高〕。



H：高気圧、L：低気圧
天気図上のハッチは、
24時間降水量5ミリ以上が
予想される範囲

石川県の週間天気予報と早期注意情報（警報級の可能性）



金沢地方気象台

2024年9月22日15時現在

石川県の天気予報（7日先まで）								
2024年09月22日11時 金沢地方気象台 発表								
日付	今日 22日(日)	明日 23日(月)	明後日 24日(火)	25日(水)	26日(木)	27日(金)	28日(土)	29日(日)
石川県	曇 	曇後晴 	晴時々曇 	曇 	曇 	曇 	曇時々晴 	曇時々晴
降水確率(%)	-/-/40/20	20/10/10/0	20	40	40	40	30	30
信頼度	-	-	-	C	C	B	A	A
金沢 気温 (°C)	最高	26	26 (28~31)	29 (27~32)	29 (26~32)	29 (27~31)	29 (26~31)	29 (26~31)
	最低	-	21 (19~22)	22 (21~24)	22 (21~24)	23 (22~25)	23 (21~25)	22 (20~24)
向こう一週間（明日から7日先まで）の平年値								
降水量の7日間合計				最低気温		最高気温		
金沢	平年並 21 - 57mm			17.7℃		25.2℃		

石川県加賀	22日		23日			24日	25日	26日	27日
	12-18	18-24	00-06	06-12	12-24				
警報級の可能性	-	-	-	-	-	-	-	-	-
大雨	-	-	-	-	-	-	-	-	-
大雪	-	-	-	-	-	-	-	-	-
暴風(雪)	-	-	-	-	-	-	-	-	-
波浪	-	-	-	-	-	-	-	-	-
高潮	-	-	-	-	-	-	-	-	-
石川県能登	22日		23日			24日	25日	26日	27日
	12-18	18-24	00-06	06-12	12-24				
警報級の可能性	-	-	-	-	-	-	-	-	-
大雨	[高]	[高]	[高]	[高]	[高]	-	-	-	-
大雪	-	-	-	-	-	-	-	-	-
暴風(雪)	-	-	-	-	-	-	-	-	-
波浪	-	-	-	-	-	-	-	-	-
高潮	-	-	-	-	-	-	-	-	-

被災地域への支援情報

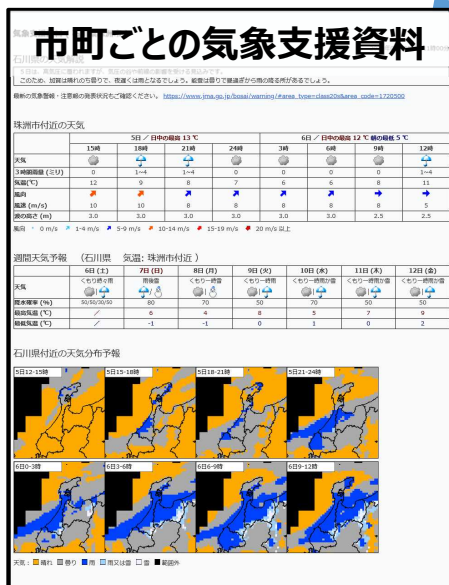
気象庁ホームページでは、石川県の各市町に対して、地震の状況や気象支援資料、航空や船舶向けの情報などを提供中ですので、ご利用ください（気象支援資料は毎日の5時、11時、17時の天気予報発表後に更新）。

【支援情報ポータルサイトURL】

https://www.jma.go.jp/jma/menu/20240101_noto_jishin.html



次頁で市町を選択する



ポータルサイトへの
2次元コード



気象関連 ポータルサイト

気象支援資料（毎日5時、11時、17時頃更新）

- ▶ [石川県各市町の気象支援資料](#)
- ▶ [新潟県各市町の気象支援資料](#)
- ▶ [富山県各市町の気象支援資料](#)
- ▶ [福井県各市町の気象支援資料](#)

現在の状況

- ▶ アメダス（1時間降水量、風向・風速、気温、日照時間）
- ▶ 気温の分布（能登地方）
- ▶ 雨雲の動き（高解像度降水ナウキャスト）
- ▶ キキクル（危険度分布）：[土砂/浸水/洪水](#)

今後の予想

- ▶ [気象警報・注意報](#)
- ▶ [気象情報](#)
- ▶ [天気予報（向こう1週間）](#)
- ▶ [天気分布予報](#)
- ▶ [最高・最低気温分布予想](#)
- ▶ [今後の雨（解析雨量・降水短時間予報）](#)
- ▶ [今後の雪](#)
- ▶ [2週間気温予報](#)
- ▶ [早期天候情報](#)
- ▶ [下層悪天予想図（詳細版はこちら）](#)
- ▶ [波浪実況・予想図](#)
- ▶ [港湾周辺の72時間先までの風と波の予想（輪島港/珠洲市長橋/飯田港/富山港）（各地点の位置）](#)

航空や船舶向けの情報も

低気圧と前線による大雨に伴う災害の被害等の状況について（危機管理監室）



【 第4報 令和6年9月22日（日） 16時00分現在 】

連絡先：危機対策課
(076-225-1482)

1 被害の状況（人的・建物被害）

市町名	人的被害(人)					住家被害(棟)					非住家被害(棟)		
	死者	行方不明者	負傷者		小計	全壊	半壊	一部破損	床上浸水	床下浸水	小計	公共建物	その他
			重傷	軽傷									
七尾市						調査中					調査中		
輪島市		0	調査中			調査中					調査中		
珠洲市	1	1	調査中		2	調査中					調査中		
志賀町						調査中					調査中		
穴水町						調査中					調査中		
能登町		1	1	1	3	調査中					調査中		
計	1	2											

※ 安否不明者（9月22日11時時点）6人（輪島市5、珠洲市1）

※ 非住家被害については半壊以上のみ記載

2 孤立集落等

輪島市 99カ所（町野、南志見、西保、大野、深見、七浦、浦上等）

珠洲市 13カ所（宝立地区（善野、大町、泥木）、上戸地区（清水、神道、穴釜）、日置地区（唐笠、八ヶ山）、大谷地区（真浦、仁江、西谷、角間、高屋））

能登町 3カ所（北河内地区、桐畑地区、田代地区）

※孤立集落

中山間地域、沿岸地域、島嶼部などの地区及び集落において、以下の要因等により、道路交通及び海上交通による外部からのアクセス（四輪自動車で行き来可能かどうかを目安）が途絶し、人の移動・物資の流通が困難もしくは不可能となる状態となっている集落。【風水害に伴う土砂災害等による道路構造物の損傷、道路への土砂堆積】



連絡先：危機対策課
(076-225-1482)

3 避難所の開設状況

市町名	開設数(箇所)	避難者数(人)	備考
七尾市	20	3	
輪島市	28	730	
珠洲市	18	243	
羽咋市	1	0	
志賀町	2	0	
宝達志水町	0	0	
中能登町	1	0	
穴水町	4	10	
能登町	8	102	
計	82	1088	



連絡先：危機対策課
(076-225-1482)

4 災害対策本部の設置

石川県	21日（土）	9時 7分	設置	※金沢地方気象台発表「顕著な大雨に関する石川県気象情報」を受け設置
七尾市	地震による対策本部を設置済み			
輪島市	地震による対策本部を設置済み			
珠洲市	21日（土）	8時00分	設置	
羽咋市	地震による対策本部を設置済み			
志賀町	地震による対策本部を設置済み			
中能登町	22日（日）	7時20分	設置	
穴水町	21日（土）	10時30分	設置	
能登町	21日（土）	10時30分	設置	



連絡先：危機対策課
(076-225-1482)

5 その他

(1) 災害救助法の適用

七尾市、輪島市、珠洲市、志賀町、穴水町、能登町に災害救助法の適用決定

(2) 緊急消防援助隊、県内外消防本部

21日 9時40分 県内消防本部による応援出動

13時08分 消防庁へ緊急消防援助隊派遣の応援要請

22日 10時00分 現在の出動状況

- ・緊急消防援助隊 9府県から155隊580人（速報値）

- ・県内消防本部 10消防本部から33隊102人

(3) 自衛隊災害派遣

21日 11時18分 派遣要請 輪島市、珠洲市、能登町
→各地で情報収集や救助活動を実施中

【令和6年9月22日16時00分現在】

連絡先：企画振興部企画調整室
(076-225-1311)

交通・空港関係

○ 鉄道

JR七尾線 : 羽咋駅ー七尾駅で運転見合わせ中
のと鉄道 : 全線で運行再開

○ バス

北鉄奥能登バス・能登方面特急バス : 全便で計画運休 (23(月)全便で計画運休)
北鉄能登バス : 満仁線で運行見合わせ

○ 能登空港

ANA羽田便 : 欠航 (23(月)運航予定)

電力関係

○ 停電

輪島市 約3,600戸
珠洲市 約 910戸
能登町 約 600戸
穴水町 約 80戸

【第4報 令和6年9月22日（日）16時00分現在】

連絡先（健康福祉部企画調整室）
076-225-1412

○ 所管施設の被害状況

<医療機関>

- ・市立輪島病院 断水（給水車2台到着）、下水使用不能→解消
- ・診療所 輪島市2（床上浸水1、停電1、下水使用不能1→解消）、
七尾市1（雨漏り1）
- ・薬局 輪島市3（床上浸水3）

<社会福祉施設等>

- ・高齢者施設 輪島市6（床上浸水2、床下浸水1、雨漏り2、停電1、断水→解消、
下水使用不能1）、珠洲市1（雨漏り1）
- ・障害者関係施設 輪島市3（床上浸水3）
- ・児童関係施設 輪島市3（床上浸水2、雨漏り1、断水→解消、設備損傷1）、
珠洲市1（雨漏り1）

○ D M A T の派遣

- ・9/22 市立輪島病院及び県庁に派遣（計2チーム）
市立輪島病院、輪島市役所、輪島市内高齢者施設に追加派遣（計2→5チーム）

○ 透析患者の対応について

- ・断水中の市立輪島病院の透析患者42名について、一時的な転院先を調整中

【令和6年9月22日（日）16時現在】

連絡先：企画調整室
(076-225-1461)

1. 水道関係

- 停電の影響によるポンプ施設等の停止や水道管の破損により、断水等が発生
 - 輪島市 輪島市街などで断水（被害状況等調査中のため戸数不明）
 - 珠洲市 1,738戸で断水（9月22日16時現在）
 - 能登町 停電により、一部の仮設住宅で水道使用不可
- 輪島市、珠洲市から給水車の派遣要請があり、22日から給水活動開始
 - 日本水道協会石川県支部（金沢市）が県内の給水車を派遣
 - 国土交通省北陸地方整備局・自衛隊が給水車を派遣
- 日本水道協会中部地方支部（名古屋市）が調査班を輪島市・珠洲市へ派遣（23日現地入り予定）

2. 廃棄物処理施設関係

- 輪島クリーンセンター埋立処分場が使用不可
 - 搬入道路の土砂崩れが解消次第、被害状況を確認予定
- 輪島市クリーンセンター宅田分場（し尿処理施設）が使用不可
 - 他施設での処理を調整中

【令和6年9月22日（日）16時現在】

3. 災害ボランティア関係

- 9月24日（火）からの県災害ボランティアバスの運行に向けて、本日から募集開始
→ 募集人数：40人程度 派遣先：輪島市宅田第2仮設住宅（予定）

4. 生活支援物資の供給

- 生活必需物資の供給に関する協定に基づき、締結事業者から食料品等を配送

【令和6年9月22日 16時現在】

連絡先
伝統産業振興室 076-225-1526

<商工労働部関係施設>

- 輪島塗の仮設工房47室のうち、
7室が床上浸水
→ 輪島塗会館4室、鳳至地区めっこ広場3室

- 31室が床下浸水
→ 輪島消防所前30室、いろは蔵跡地1室

【令和6年9月22日 16時現在】

連絡先
（農林水産部企画調整室）
076-225-1612

（1）農業関連

農地：法面崩壊1件（輪島市白米町）

ため池：崩壊2件（輪島市1，珠洲市1）

地すべり防止区域：土砂流出1件（輪島市稲舟町）、人家裏山崩壊1件（輪島市門前町中田）

畜産農家：停電2件、断水3件（珠洲市）

（2）森林関連

現在のところ被害の情報なし

（3）水産関連

現在のところ被害の情報なし

（4）能登農林水産業ボランティア

21日～24日のボランティア活動を中止（輪島市、珠洲市、穴水町）

低気圧と前線による大雨に伴う災害（土木部）



【9月22日16:00現在】

【直轄管理道路】 能越自動車道 穴水IC～のと里山空港IC 通行止め

七尾IC～七尾大泊IC(下り：七尾→富山) 通行止め

【県管理道路】 通行止め箇所（25路線48箇所）

- ・（国）249号（輪島市門前町本市～縄又町）
（輪島市野田町）
（輪島市稲舟町～白米町）
（輪島市町野町曾々木）
（輪島市門前町池田）
（輪島市稲屋町）
（珠洲市若山町古蔵）
- ・（主）七尾輪島線（輪島市杉平町）
- ・（主）輪島浦上線（輪島市赤崎町～門前町浦上）
（輪島市輪島崎町～光浦町）
- ・（一）五十洲亀部田線（輪島市門前町五十洲～浦上）
（輪島市門前町浦上～上山町）
- ・（主）輪島富来線（輪島市門前町二又川）
（志賀町楚和～切留）
- ・（一）滝又三井線（輪島市滝又町～三井町長沢）
- ・（主）輪島山田線（能登町太田原）
（能登町山田）
- ・（主）珠洲穴水線（能登町黒川）
（能登町当目）
（能登町小間宇）
（珠洲市宝立町柏原）
- ・（一）鈴ヶ嶺矢波線（能登町鈴ヶ嶺～天坂）
- ・（一）小木時長線（能登町山中）
- ・（一）五十里深見線（能登町北河内）
- ・（主）能都内浦線（能登町久里川尻）
- ・（一）上黒丸大谷線（珠洲市大谷町）
- ・（主）珠洲里線（珠洲市若山町大坊）
（珠洲市若山町上山）
（珠洲市若山町宗末）

低気圧と前線による大雨に伴う災害（土木部）



【9月22日16:00現在】

【河川】 氾濫河川（1河川）

- ・若山川（珠洲市若山町宇都山）

【砂防】

- ・がけ崩れ 2件（輪島市門前町鹿磯、輪島市光浦町）
- ・土石流 2件（輪島市町野町曾々木、珠洲市清水町）

・仮設住宅（床上浸水）9団地

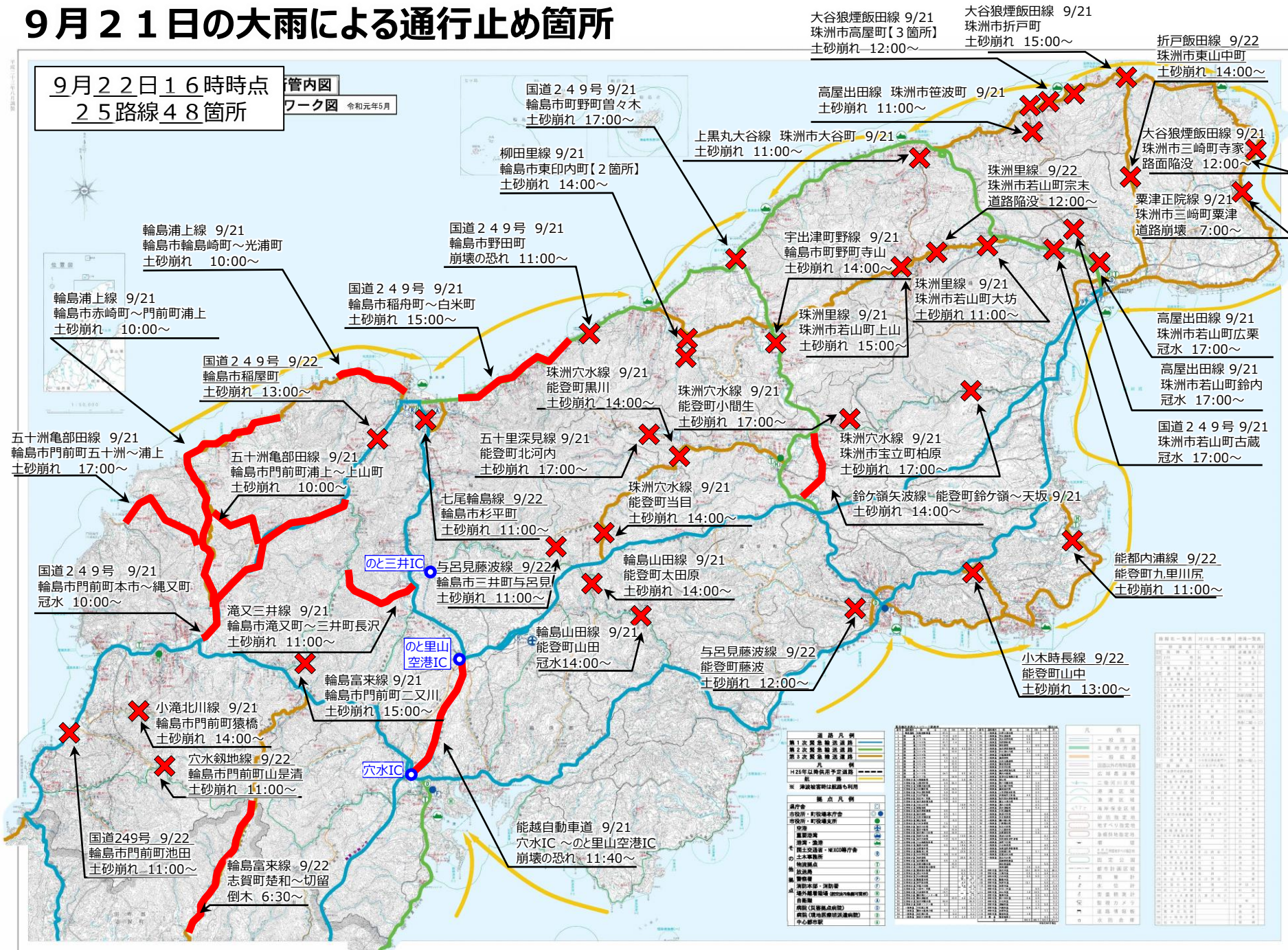
（輪島市）宅田町第2団地、宅田町第3団地
山岸（第2団地、第3団地）
浦上第1団地、稲屋町第1団地

（珠洲市）三崎町第1団地、上戸（第1団地、第2団地）
宝立町第4団地、大谷小中学校グラウンド（建設中）

9月21日の大雨による通行止め箇所

9月22日16時時点
25路線48箇所

管内図
ワーク図 令和元年5月



大谷狼煙飯田線 9/21 珠州市高屋町【3箇所】 土砂崩れ 12:00~
大谷狼煙飯田線 9/21 珠州市折戸町 土砂崩れ 15:00~
折戸飯田線 9/22 珠州市東山中町 土砂崩れ 14:00~

輪島浦上線 9/21 輪島市輪島崎町~光浦町 土砂崩れ 10:00~
輪島浦上線 9/21 輪島市赤崎町~門前町浦上 土砂崩れ 10:00~

国道249号 9/21 輪島市野田町 崩壊の恐れ 11:00~
国道249号 9/21 輪島市稲舟町~白米町 土砂崩れ 15:00~

高屋出田線 珠州市笹波町 9/21 土砂崩れ 11:00~
上黒丸大谷線 珠州市大谷町 9/21 土砂崩れ 11:00~

大谷狼煙飯田線 9/21 珠州市三崎町寺家 路面陥没 12:00~
粟津正院線 9/21 珠州市三崎町粟津 道路崩壊 7:00~

五十洲亀部田線 9/21 輪島市門前町五十洲~浦上 土砂崩れ 17:00~

国道249号 9/22 輪島市稲屋町 土砂崩れ 13:00~
五十里深見線 9/21 能登町北河内 土砂崩れ 17:00~

宇出津町野線 9/21 輪島市町野町寺山 土砂崩れ 14:00~
珠洲里線 9/21 珠州市若山町上山 土砂崩れ 15:00~

珠洲里線 9/22 珠州市若山町宗末 道路陥没 12:00~
珠洲里線 9/21 珠州市若山町大坊 土砂崩れ 11:00~

高屋出田線 9/21 珠州市若山町広栗 冠水 17:00~
高屋出田線 9/21 珠州市若山町鈴内 冠水 17:00~

輪島浦上線 9/21 輪島市赤崎町~門前町浦上 土砂崩れ 10:00~

五十洲亀部田線 9/21 輪島市門前町浦上~上山町 土砂崩れ 10:00~
七尾輪島線 9/22 輪島市杉平町 土砂崩れ 11:00~

珠洲穴水線 9/21 能登町黒川 土砂崩れ 14:00~
珠洲穴水線 9/21 能登町小間生 土砂崩れ 17:00~

珠洲里線 9/21 珠州市若山町大坊 土砂崩れ 11:00~
珠洲穴水線 9/21 珠州市宝立町柏原 土砂崩れ 17:00~

国道249号 9/21 輪島市門前町本市~縄又町 冠水 10:00~
滝又三井線 9/21 輪島市滝又町~三井町長沢 土砂崩れ 11:00~

五十里深見線 9/21 能登町北河内 土砂崩れ 17:00~
七尾輪島線 9/22 輪島市杉平町 土砂崩れ 11:00~

珠洲穴水線 9/21 能登町黒川 土砂崩れ 14:00~
珠洲穴水線 9/21 能登町小間生 土砂崩れ 17:00~

珠洲穴水線 9/21 珠州市宝立町柏原 土砂崩れ 17:00~
鈴ヶ嶺矢波線-能登町鈴ヶ嶺~天坂 9/21 土砂崩れ 14:00~

能都内浦線 9/22 能登町九里川尻 土砂崩れ 11:00~
輪島山田線 9/21 能登町山田 冠水 14:00~

五十洲亀部田線 9/21 輪島市門前町浦上~上山町 土砂崩れ 10:00~

五十里深見線 9/21 能登町北河内 土砂崩れ 17:00~
七尾輪島線 9/22 輪島市杉平町 土砂崩れ 11:00~

珠洲穴水線 9/21 能登町黒川 土砂崩れ 14:00~
珠洲穴水線 9/21 能登町小間生 土砂崩れ 17:00~

珠洲穴水線 9/21 珠州市宝立町柏原 土砂崩れ 17:00~
鈴ヶ嶺矢波線-能登町鈴ヶ嶺~天坂 9/21 土砂崩れ 14:00~

能都内浦線 9/22 能登町九里川尻 土砂崩れ 11:00~
輪島山田線 9/21 能登町山田 冠水 14:00~

国道249号 9/21 輪島市門前町本市~縄又町 冠水 10:00~
滝又三井線 9/21 輪島市滝又町~三井町長沢 土砂崩れ 11:00~

五十里深見線 9/21 能登町北河内 土砂崩れ 17:00~
七尾輪島線 9/22 輪島市杉平町 土砂崩れ 11:00~

珠洲穴水線 9/21 能登町黒川 土砂崩れ 14:00~
珠洲穴水線 9/21 能登町小間生 土砂崩れ 17:00~

珠洲穴水線 9/21 珠州市宝立町柏原 土砂崩れ 17:00~
鈴ヶ嶺矢波線-能登町鈴ヶ嶺~天坂 9/21 土砂崩れ 14:00~

能越自動車道 9/21 穴水IC ~のと里山空港IC 崩壊の恐れ 11:40~
小水北川線 9/21 輪島市門前町猿橋 土砂崩れ 14:00~

五十洲亀部田線 9/21 輪島市門前町浦上~上山町 土砂崩れ 10:00~

五十里深見線 9/21 能登町北河内 土砂崩れ 17:00~
七尾輪島線 9/22 輪島市杉平町 土砂崩れ 11:00~

珠洲穴水線 9/21 能登町黒川 土砂崩れ 14:00~
珠洲穴水線 9/21 能登町小間生 土砂崩れ 17:00~

珠洲穴水線 9/21 珠州市宝立町柏原 土砂崩れ 17:00~
鈴ヶ嶺矢波線-能登町鈴ヶ嶺~天坂 9/21 土砂崩れ 14:00~

能越自動車道 9/21 穴水IC ~のと里山空港IC 崩壊の恐れ 11:40~
小水北川線 9/21 輪島市門前町猿橋 土砂崩れ 14:00~

五十洲亀部田線 9/21 輪島市門前町浦上~上山町 土砂崩れ 10:00~

五十里深見線 9/21 能登町北河内 土砂崩れ 17:00~
七尾輪島線 9/22 輪島市杉平町 土砂崩れ 11:00~

珠洲穴水線 9/21 能登町黒川 土砂崩れ 14:00~
珠洲穴水線 9/21 能登町小間生 土砂崩れ 17:00~

珠洲穴水線 9/21 珠州市宝立町柏原 土砂崩れ 17:00~
鈴ヶ嶺矢波線-能登町鈴ヶ嶺~天坂 9/21 土砂崩れ 14:00~

能越自動車道 9/21 穴水IC ~のと里山空港IC 崩壊の恐れ 11:40~
小水北川線 9/21 輪島市門前町猿橋 土砂崩れ 14:00~

五十洲亀部田線 9/21 輪島市門前町浦上~上山町 土砂崩れ 10:00~

五十里深見線 9/21 能登町北河内 土砂崩れ 17:00~
七尾輪島線 9/22 輪島市杉平町 土砂崩れ 11:00~

珠洲穴水線 9/21 能登町黒川 土砂崩れ 14:00~
珠洲穴水線 9/21 能登町小間生 土砂崩れ 17:00~

珠洲穴水線 9/21 珠州市宝立町柏原 土砂崩れ 17:00~
鈴ヶ嶺矢波線-能登町鈴ヶ嶺~天坂 9/21 土砂崩れ 14:00~

能越自動車道 9/21 穴水IC ~のと里山空港IC 崩壊の恐れ 11:40~
小水北川線 9/21 輪島市門前町猿橋 土砂崩れ 14:00~

五十洲亀部田線 9/21 輪島市門前町浦上~上山町 土砂崩れ 10:00~

五十里深見線 9/21 能登町北河内 土砂崩れ 17:00~
七尾輪島線 9/22 輪島市杉平町 土砂崩れ 11:00~

珠洲穴水線 9/21 能登町黒川 土砂崩れ 14:00~
珠洲穴水線 9/21 能登町小間生 土砂崩れ 17:00~

珠洲穴水線 9/21 珠州市宝立町柏原 土砂崩れ 17:00~
鈴ヶ嶺矢波線-能登町鈴ヶ嶺~天坂 9/21 土砂崩れ 14:00~

能越自動車道 9/21 穴水IC ~のと里山空港IC 崩壊の恐れ 11:40~
小水北川線 9/21 輪島市門前町猿橋 土砂崩れ 14:00~

五十洲亀部田線 9/21 輪島市門前町浦上~上山町 土砂崩れ 10:00~

五十里深見線 9/21 能登町北河内 土砂崩れ 17:00~
七尾輪島線 9/22 輪島市杉平町 土砂崩れ 11:00~

珠洲穴水線 9/21 能登町黒川 土砂崩れ 14:00~
珠洲穴水線 9/21 能登町小間生 土砂崩れ 17:00~

珠洲穴水線 9/21 珠州市宝立町柏原 土砂崩れ 17:00~
鈴ヶ嶺矢波線-能登町鈴ヶ嶺~天坂 9/21 土砂崩れ 14:00~

能越自動車道 9/21 穴水IC ~のと里山空港IC 崩壊の恐れ 11:40~
小水北川線 9/21 輪島市門前町猿橋 土砂崩れ 14:00~

五十洲亀部田線 9/21 輪島市門前町浦上~上山町 土砂崩れ 10:00~

五十里深見線 9/21 能登町北河内 土砂崩れ 17:00~
七尾輪島線 9/22 輪島市杉平町 土砂崩れ 11:00~

珠洲穴水線 9/21 能登町黒川 土砂崩れ 14:00~
珠洲穴水線 9/21 能登町小間生 土砂崩れ 17:00~

珠洲穴水線 9/21 珠州市宝立町柏原 土砂崩れ 17:00~
鈴ヶ嶺矢波線-能登町鈴ヶ嶺~天坂 9/21 土砂崩れ 14:00~

能越自動車道 9/21 穴水IC ~のと里山空港IC 崩壊の恐れ 11:40~
小水北川線 9/21 輪島市門前町猿橋 土砂崩れ 14:00~

五十洲亀部田線 9/21 輪島市門前町浦上~上山町 土砂崩れ 10:00~

五十里深見線 9/21 能登町北河内 土砂崩れ 17:00~
七尾輪島線 9/22 輪島市杉平町 土砂崩れ 11:00~

珠洲穴水線 9/21 能登町黒川 土砂崩れ 14:00~
珠洲穴水線 9/21 能登町小間生 土砂崩れ 17:00~

珠洲穴水線 9/21 珠州市宝立町柏原 土砂崩れ 17:00~
鈴ヶ嶺矢波線-能登町鈴ヶ嶺~天坂 9/21 土砂崩れ 14:00~

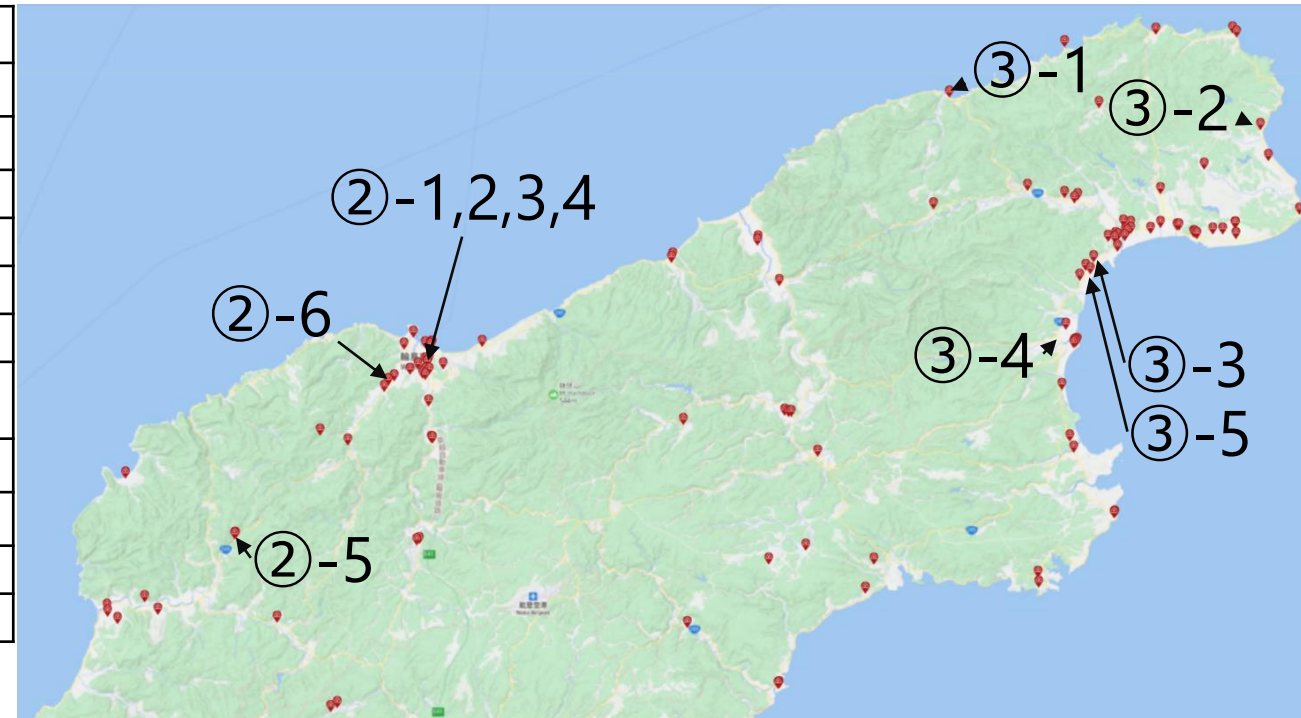
能越自動車道 9/21 穴水IC ~のと里山空港IC 崩壊の恐れ 11:40~
小水北川線 9/21 輪島市門前町猿橋 土砂崩れ 14:00~

低気圧と前線による大雨に伴う災害（土木部）



【9月22日10:00現在】

番号	市町名	団地名（地区名）	建設戸数	被害状況
②-1	輪島市	宅田町第2団地（宅田町大型商業施設横）	142	床上浸水
②-2	輪島市	宅田町第3団地（宅田町商業施設跡地）	16	床上浸水
②-3	輪島市	山岸町第2団地（市立輪島病院南側広大農地①②③）	175	床上浸水
②-4	輪島市	山岸町第3団地（市立輪島病院南側広大農地④）	46	床上浸水
②-5	輪島市	浦上第1団地（門前浦上グラウンドゴルフ場）	79	床上浸水
②-6	輪島市	稲屋町第1団地（稲屋町農地（田中組前））	91	床上浸水
③-1	珠州市	大谷町第1団地（大谷小中学校グラウンド）	72 (建設中)	床上浸水 (土砂崩れ)
③-2	珠州市	三崎町第1団地（みさき小学校グラウンド）	50	床上浸水
③-3	珠州市	上戸町第1団地（上戸多目的広場(GG)）	33	床上浸水
③-4	珠州市	宝立町第4団地（宝立民有地1（見附ドーム））	43	床上浸水
③-5	珠州市	上戸町第2団地（上戸小学校グラウンド）	30	床上浸水



※ 詳細な被害戸数については現在確認中

- いなぶねまち
● 輪島市稲舟町の土砂崩れ箇所の啓開状況。



↓
至 白米千枚田

↓
至 白米千枚田

引き続き、白米千枚田方面に向けて啓開作業を推進。

いなやまち
● 珠洲市若山町宇都山の珠洲市道の啓開状況。

