

第3回災害対策本部員会議

日時：令和6年9月22日（日）11時00分

場所：災害対策本部室

1 気象の見通し（金沢地方気象台）

2 被害状況報告

3 知事からの指示

秋雨前線による大雨 石川県の気象の見通し

2024年9月22日
金沢地方気象台

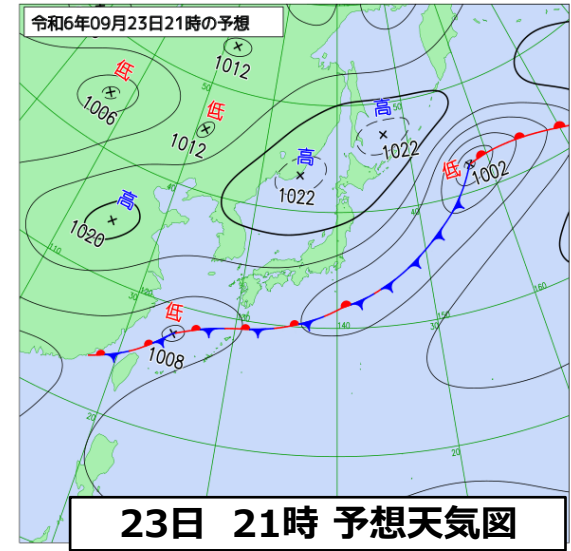
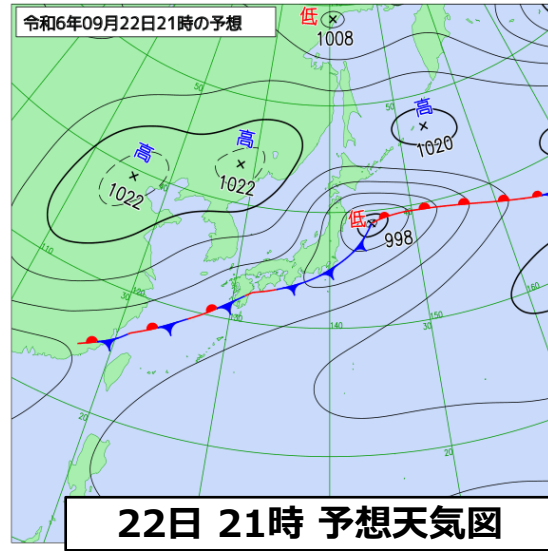
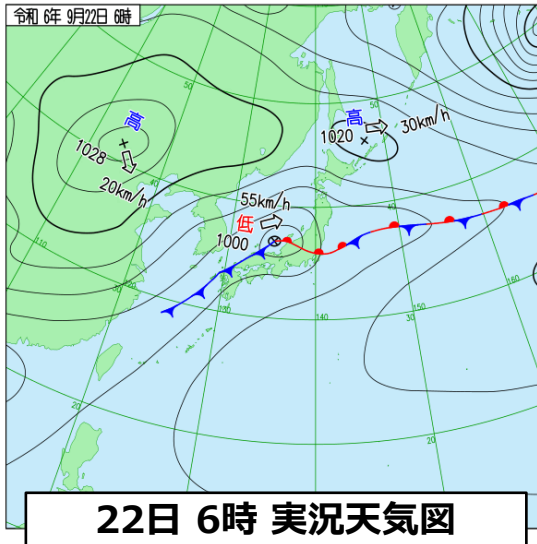
22日から24日にかけての見通し

<天気概況>

22日は、北からの湿った空気の影響のため、雨で昼過ぎから曇りとなる見込み。**23日は**、前線が日本の南海上まで南下し、北から高気圧に覆われるため、加賀・能登共に曇り時々晴れとなる見込み。**24日は**、高気圧に覆われおおむね晴れる見込み。

<防災事項>

10時10分に輪島市、珠洲市、能登町の大雨特別警報を警報に切り替えました。これまでの記録的な大雨で**土砂災害や洪水の危険度が高い状態が続いている所があります。**能登では、23日昼前にかけて**土砂災害に厳重に警戒**し、22日夜遅くにかけて**河川の増水や氾濫に厳重に警戒**。加賀・能登では、22日昼前まで**強風**に、23日にかけて**高波、高潮に注意**。



量的予想（降水関係）



【1時間降水量の予想】

22日の1時間降水量は多い所で、

加賀 10ミリ

能登 10ミリ

23日の1時間降水量は多い所で、

加賀 0ミリ

能登 5ミリ

【24時間降水量の予想】

22日12時から23日12時までに予想される24時間降水量は多い所で、

加賀 20ミリ

能登 20ミリ

23日12時から24日12時までに予想される24時間降水量は多い所で、

加賀 0ミリ

能登 0ミリ

24日12時から25日12時までに予想される24時間降水量は多い所で、

加賀 0ミリ

能登 0ミリ

※状況が変化することもありますので、最新の情報をご利用ください。

量的予想（風・波）



【風の予想】

22日に予想される最大風速（最大瞬間風速）

加賀陸上 13メートル(25メートル)

加賀海上 20メートル(30メートル)

能登陸上 13メートル(25メートル)

能登海上 20メートル(30メートル)

23日に予想される最大風速（最大瞬間風速）

加賀陸上 8メートル

加賀海上 12メートル(25メートル)

能登陸上 8メートル

能登海上 12メートル(25メートル)

24日に予想される最大風速（最大瞬間風速）

石川県陸上 10メートル未満

石川県海上 10メートル(20メートル)

【波の予想】（最大波高）

22日に予想される波の高さ

加賀 3メートル

能登 3メートル

能登（内浦） 2メートル

23日に予想される波の高さ

加賀 2.5メートル

能登 3メートル

能登（内浦） 2.5メートル うねりを伴う

24日に予想される波の高さ

加賀 2メートル

能登 2メートル

能登（内浦） 2メートル

※最大風速が10メートル未満の場合は、最大瞬間風速は記述しません

※状況が変化することもありますので、最新の情報をご利用ください。

今後一週間（明後日以降）の見通し

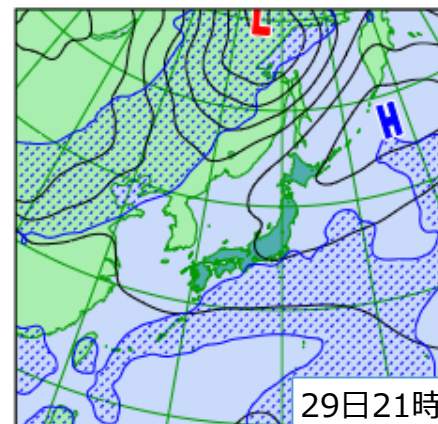
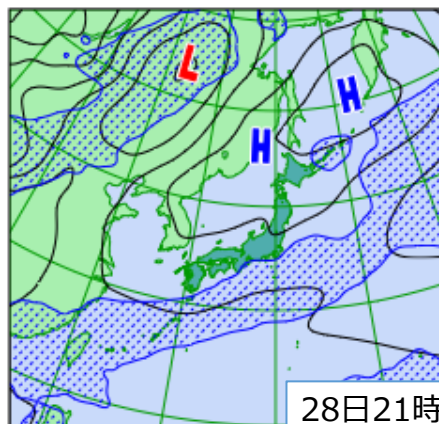
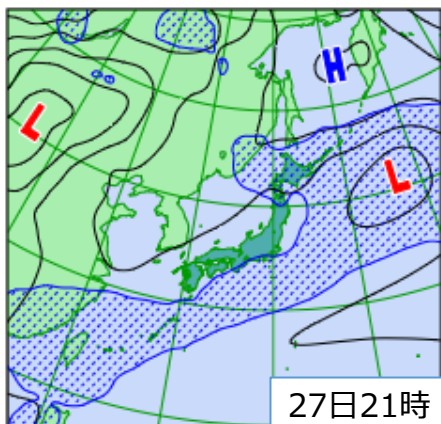
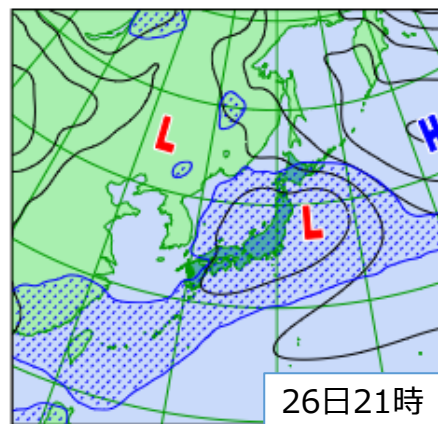
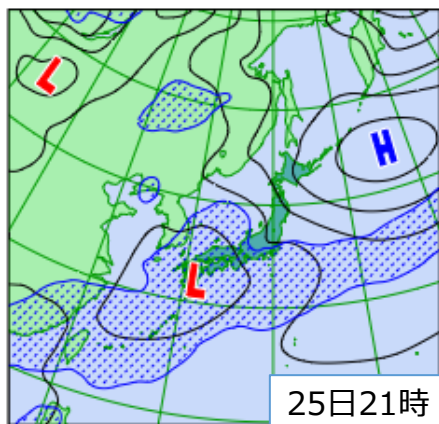
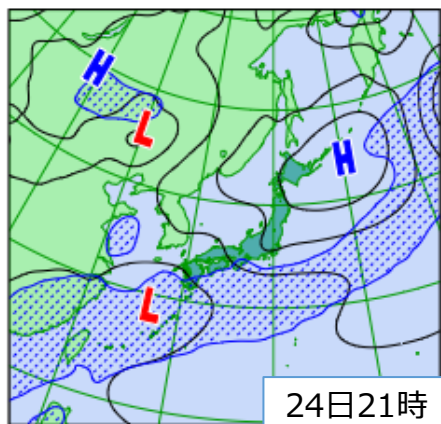


<天気および防災事項>

- ・24日は、高気圧に覆われ、おおむね晴れる見込み。
- ・25日から28日にかけては、前線や気圧の谷の影響で曇りとなる見込み。
- ・29日は、高気圧に覆われ、おおむね晴れる見込み。

<早期注意情報（警報級の可能性）>

- ・能登では、23日かけて大雨〔高〕。



H：高気圧、 L：低気圧
天気図上のハッチは、
24時間降水量5ミリ以上が
予想される範囲

石川県の週間天気予報と早期注意情報（警報級の可能性）



金沢地方気象台
2024年9月22日10時現在

石川県の天気予報（6日先まで）								
2024年09月22日05時 金沢地方気象台 発表								
日付	今日 22日(日)	明日 23日(月)	明後日 24日(火)	25日(水)	26日(木)	27日(金)	28日(土)	
石川県	雨後曇 	曇後晴 	晴時々曇 	曇 	曇 	曇 	曇時々晴 	
降水確率(%)	-/90/40/20	20/10/10/0	20	40	40	40	30	
信頼度	-	-	A	C	C	C	B	
金沢 気温 (℃)	最高	28	26	28 (27~30)	29 (25~31)	28 (25~32)	29 (27~31)	29 (26~30)
	最低	-	21	20 (19~21)	22 (21~24)	23 (21~25)	23 (22~25)	23 (21~24)
向こう一週間（今日から6日先まで）の平年値								
降水量の7日間合計				最低気温		最高気温		
金沢	平年並 20 - 57mm			17.9℃		25.4℃		

石川県加賀	22日			23日		24日	25日	26日
	06-12	12-18	18-24	00-06	06-24			
警報級の可能性								
大雨	[中]		[中]	-	-	-	-	-
大雪	-	-	-	-	-	-	-	-
暴風(雪)	-	-	-	-	-	-	-	-
波浪	-	-	-	-	-	-	-	-
高潮	-	-	-	-	-	-	-	-
石川県能登	22日			23日		24日	25日	26日
	06-12	12-18	18-24	00-06	06-24			
警報級の可能性								
大雨	[高]		[高]	[中]	-	-	-	-
大雪	-	-	-	-	-	-	-	-
暴風(雪)	-	-	-	-	-	-	-	-
波浪	-	-	-	-	-	-	-	-
高潮	[中]		-	-	-	-	-	-

1 1 時予報で能登の高潮 [中] と加賀の大雨 [中] は [-] とする予定です。

被災地域への支援情報

気象庁ホームページでは、石川県の各市町に対して、地震の状況や気象支援資料、航空や船舶向けの情報などを提供中です。ご利用ください（気象支援資料は毎日の5時、11時、17時の天気予報発表後に更新）。

【支援情報ポータルサイトURL】
https://www.jma.go.jp/jma/menu/20240101_noto_jishin.html



次頁で市町を選択する

気象関連 ポータルサイト

気象支援資料（毎日5時、11時、17時頃更新）

- ▶ [石川県各市町の気象支援資料](#)
- ▶ [新潟県各市町の気象支援資料](#)
- ▶ [富山県各市町の気象支援資料](#)
- ▶ [福井県各市町の気象支援資料](#)

現在の状況

- ▶ アメダス（1時間降水量、風向・風速、気温、日照時間）
- ▶ 気温の分布（能登地方）
- ▶ 雨雲の動き（高解像度降水ナウキャスト）
- ▶ キキクル（危険度分布）：[土砂/浸水/洪水](#)

今後の予想

- ▶ [気象警報・注意報](#)
- ▶ [気象情報](#)
- ▶ [天気予報（向こう1週間）](#)
- ▶ [天気分布予報](#)
- ▶ [最高・最低気温分布予想](#)
- ▶ [今後の雨（解析雨量・降水短時間予想）](#)
- ▶ [今後の雪](#)
- ▶ [2週間気温予報](#)
- ▶ [早期天候情報](#)
- ▶ [下層悪天予想図（詳細版はこちら）](#)
- ▶ [波浪実況・予想図](#)
- ▶ [港湾周辺の72時間先までの風と波の予想（輪島港/珠洲市長橋/飯田港/富山港）（各地点の位置）](#)

ポータルサイトへの2次元コード



市町ごとの気象支援資料

珠洲市付近の天気

天気	50 / 日平均気温 13℃				60 / 日平均気温 12℃ 観測風速 5℃			
	1500	1800	2100	2400	300	600	900	1200
1時間降水量 (mm)	0	1.4	1.4	0	0	0	0	1.4
気温 (°C)	12	9	8	7	5	5	9	11
湿度 (%)	10	10	10	10	10	10	10	10
観測風速 (m/s)	3.0	3.0	3.0	3.0	3.0	3.0	3.0	3.0
観測風向 (°)	0	0	0	0	0	0	0	0

気象庁天気予報（石川県 気象：珠洲市付近）

天気	6日(土)		7日(日)		8日(月)		9日(火)		10日(水)		11日(木)		12日(金)	
	天気	気温(°C)	天気	気温(°C)	天気	気温(°C)	天気	気温(°C)	天気	気温(°C)	天気	気温(°C)	天気	気温(°C)
最大風速 (m/s)	50(100%)	50	50	50	50	50	50	50	50	50	50	50	50	50
最大気温 (°C)	6	4	4	4	4	4	4	4	4	4	4	4	4	4
最低気温 (°C)	-1	-1	-1	-1	-1	-1	-1	-1	-1	-1	-1	-1	-1	-1

石川県付近の天気分布予報

航空や船舶向けの情報も

低気圧と前線による大雨に伴う災害の被害等の状況について（危機管理監室）



【 第3報 令和6年9月22日（日） 10時00分現在 】

連絡先：危機対策課
(076-225-1482)

1 被害の状況（人的・建物被害）

市町名	人的被害(人)				住家被害(棟)						非住家被害(棟)		
	死者	行方不明者	負傷者		小計	全壊	半壊	一部破損	床上浸水	床下浸水	小計	公共建物	その他
			重傷	軽傷									
七尾市													
輪島市		1	調査中		1								
珠洲市	1	1	調査中		3								
能登町		1	1	1	3								
計	1	3											

2 孤立の状況

輪島市 調査中

珠洲市 4カ所（上戸名荷谷、大谷、宝立善野、唐笠） ※東山中、寺家塩津は解消済み

能登町 2カ所（北河内、桐畑） ※柳田久田は解消済み



連絡先：危機対策課
(076-225-1482)

3 避難所の開設状況

市町名	開設数(箇所)	避難者数(人)	備考
七尾市	20	39	
輪島市	40	985	
珠洲市	18	243	
羽咋市	1	0	
志賀町	5	32	
宝達志水町	2	0	
中能登町	3	11	
穴水町	4	10	
能登町	15	133	
計	108	1453	



連絡先：危機対策課
(076-225-1482)

4 災害対策本部の設置

石川県	21日（土）	9時 7分	設置	※金沢地方気象台発表「顕著な大雨に関する石川県気象情報」を受け設置
七尾市	地震による対策本部を設置済み			
輪島市	地震による対策本部を設置済み			
珠洲市	21日（土）	8時00分	設置	
羽咋市	地震による対策本部を設置済み			
志賀町	地震による対策本部を設置済み			
中能登町	22日（日）	7時20分	設置	
穴水町	21日（土）	10時30分	設置	
能登町	21日（土）	10時30分	設置	



連絡先：危機対策課
(076-225-1482)

5 その他

(1) 災害救助法の適用

七尾市、輪島市、珠洲市、志賀町、穴水町、能登町に災害救助法の適用決定

(2) 緊急消防援助隊、県内外消防本部

21日 9時40分 県内消防本部による応援出動

13時08分 消防庁へ緊急消防援助隊派遣の応援要請

22日 10時00分 現在の出動状況

・緊急消防援助隊 9府県から155隊580人（速報値）

・県内消防本部 10消防本部から33隊102人

(3) 自衛隊災害派遣

21日 11時18分 派遣要請 輪島市、珠洲市、能登町
→各地で情報収集や救助活動を実施中



【令和6年9月22日10時00分現在】

連絡先：企画振興部企画調整室
(076-225-1311)

交通・空港関係

○ 鉄道

JR七尾線 : 高松駅－和倉温泉駅で運転見合わせ中

のと鉄道 : 全線で運転見合わせ中

IRいしかわ鉄道 : 一部列車に遅延発生

○ バス

北鉄奥能登バス・能登方面特急バス : 全便で計画運休

北鉄能登バス : 和倉線運行見合わせ中

○ 能登空港

ANA羽田便 : 欠航

電力関係

○ 停電

輪島市 約 4,500 戸

珠洲市 約 900 戸

能登町 約 740 戸

穴水町 約 60 戸

【第3報 令和6年9月22日（日）10時00分現在】

連絡先（健康福祉部企画調整室）
076-225-1412

○ 所管施設の被害状況

<医療機関>

- ・市立輪島病院 断水（給水車要請中）、下水使用不能→解消
- ・診療所 輪島市3（床上浸水1、停電1、下水使用不能1）、七尾市1（雨漏り1）
- ・薬局 輪島市3（床上浸水3）

<社会福祉施設等>

- ・高齢者施設 輪島市6（床上浸水1、床下浸水1、雨漏り2、停電2、断水1、下水使用不能2）、珠洲市1（雨漏り1）
- ・障害者関係施設 輪島市3（床上浸水3）
- ・児童関係施設 輪島市4（床上浸水2、雨漏り1、断水1）、珠洲市1（雨漏り1）

○ DMA Tの派遣

- ・9/22 市立輪島病院及び県庁に派遣

低気圧と前線による大雨に伴う災害による被害状況（生活環境部関係）



【令和6年9月22日（日）10時現在】

連絡先：企画調整室
(076-225-1461)

1. 水道関係

- 断水 停電の影響によるポンプ施設等の停止や水道管の破損により、断水が発生
輪島市 輪島市街など（被害状況等調査中のため戸数不明）
珠洲市 1,738戸（9月22日8時現在）
能登町 断水なし
- 輪島市、珠洲市から給水車の派遣要請があり、22日から給水活動予定
→ 日本水道協会石川県支部（金沢市）が県内の給水車を派遣
国土交通省北陸地方整備局が給水車を派遣

2. 廃棄物処理施設関係

- 輪島クリーンセンター埋立処分場が使用不可
→ 搬入道路の土砂崩れが解消次第、被害状況を確認予定

3. 生活支援物資の供給

- 輪島市から生活支援物資の供給について要請あり
→ 生活必需物資の供給に関する協定に基づき、締結事業者から食料品を配送

【令和6年9月22日 10時現在】

連絡先
伝統産業振興室 076-225-1526

＜商工労働部関係施設＞

- 輪島塗の仮設工房47室のうち、
7室が床上浸水
→ 輪島塗会館4室、鳳至地区めっこ広場3室

- 31室が床下浸水
→ 輪島消防所前30室、いろは蔵跡地1室

【令和6年9月22日10時現在】

連絡先
（農林水産部企画調整室）
076-225-1612

（1）農業関連

農地：法面崩壊1件（輪島市白米町）

ため池：崩壊2件（輪島市1, 珠洲市1）

地すべり防止区域：土砂流出1件（輪島市稲舟町）、人家裏山崩壊1件（輪島市門前町中田）

畜産農家：停電2件、断水3件（珠洲市）

（2）森林関連

現在のところ被害の情報なし

（3）水産関連

現在のところ被害の情報なし

（4）能登農林水産業ボランティア

21日～24日のボランティア活動を中止（輪島市、珠洲市、穴水町）

低気圧と前線による大雨に伴う災害（土木部）



【9月22日10:00現在】

【直轄管理道路】 能越自動車道 穴水IC～のと三井IC 通行止め

【県管理道路】 通行止め箇所（17路線38箇所）

- (国) 249号 (輪島市門前町本市～縄又町)
(輪島市野田町)
(輪島市稲舟町～白米町)
(輪島市町野町曾々木)
(珠洲市若山町古蔵)
- (主) 輪島浦上線 (輪島市赤崎町～門前町浦上)
(輪島市輪島崎町～光浦町)
- (一) 五十洲亀部田線 (輪島市門前町五十洲～浦上)
(輪島市門前町浦上～上山町)
- (主) 輪島富来線 (輪島市門前町二又川)
(志賀町楚和)
- (一) 滝又三井線 (輪島市滝又町～三井町長沢)
- (一) 柳田里線 (輪島市東印内町：2箇所)
- (一) 小滝北川線 (輪島市門前町猿橋)
- (主) 宇出津町野線 (輪島市町野町鈴屋)
(能登町笹川)
- (主) 輪島山田線 (能登町太田原)
(能登町山田)
- (主) 珠洲穴水線 (能登町黒川)
(能登町当目)
(能登町小間宇)
(珠洲市宝立町柏原：2箇所)
- (一) 鈴ヶ嶺矢波線 (能登町鈴ヶ嶺～天坂)
- (一) 五十里深見線 (能登町北河内)
- (一) 上黒丸大谷線 (珠洲市大谷町)
- (主) 珠洲里線 (珠洲市若山町大坊)
(珠洲市若山町上山)
- (一) 高屋出田線 (珠洲市笹波町)
(珠洲市若山町広栗)
(珠洲市若山町鈴内)
- (主) 大谷狼煙飯田線 (珠洲市高屋町：3箇所)
(珠洲市三崎町寺家)
(珠洲市折戸町)
- (一) 栗津正院線 (珠洲市三崎町栗津)

低気圧と前線による大雨に伴う災害（土木部）



【河川】 氾濫河川（13河川）

【9月22日10:00現在】

- ・若山川（珠洲市若山町宇都山）
- ・岡田川（珠洲市正院町岡田）
- ・磐若川（珠洲市宝立町春日野）
- ・鵜飼川（珠洲市宝立町柏原）
- ・神野川（能登町字藤ノ瀬）
- ・山田川（能登町字瑞穂）
- ・衣川（七尾市）
- ・小牧川（七尾市）
- ・三引川（七尾市）
- ・熊木川（七尾市）
- ・崎山川（七尾市）
- ・草木川（志賀町）
- ・仏木川（志賀町）

【砂防】

- ・がけ崩れ 2件（輪島市門前町鹿磯、輪島市光浦町）
- ・土石流 2件（輪島市町野町曾々木、珠洲市清水町）

・仮設住宅（床上浸水）9団地

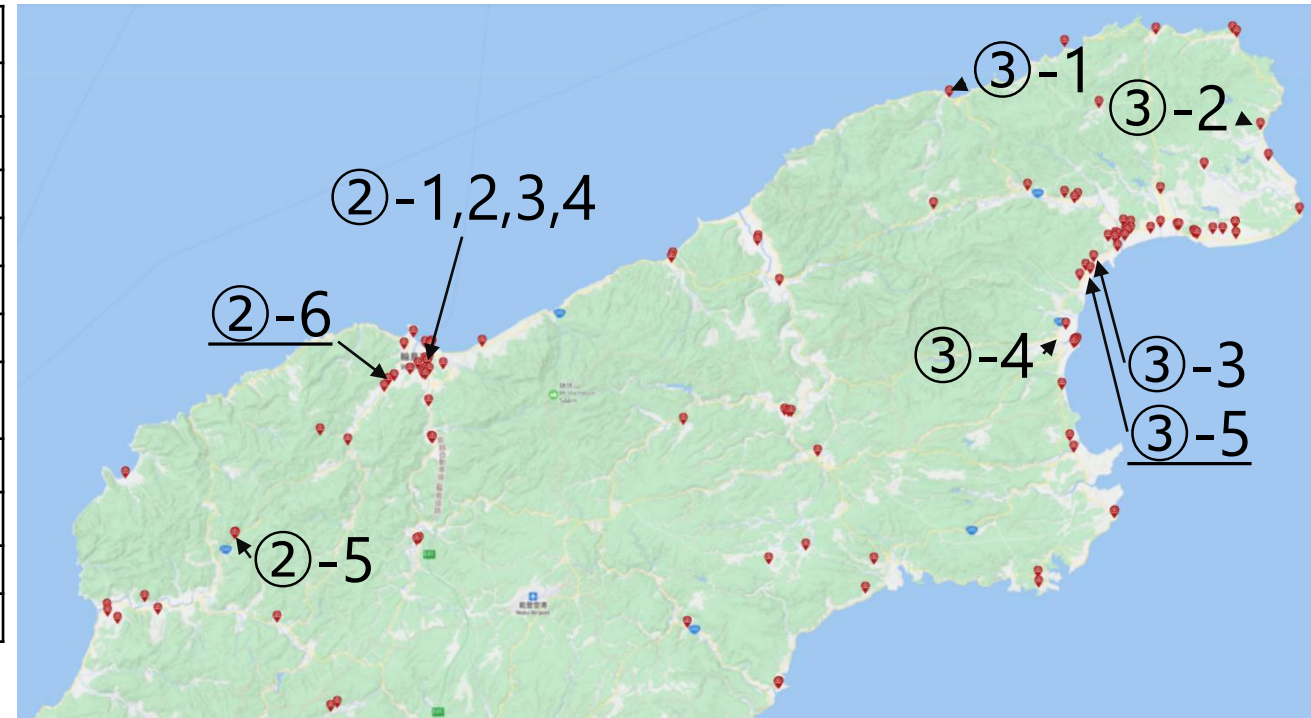
- （輪島市）宅田町第2団地、宅田町第3団地
山岸（第2団地、第3団地）
浦上第1団地、稲屋町第1団地
- （珠洲市）三崎町第1団地、上戸（第1団地、第2団地）
宝立町第4団地、大谷小中学校グラウンド（建設中）

低気圧と前線による大雨に伴う災害（土木部）



【9月22日10:00現在】

番号	市町名	団地名（地区名）	建設戸数	被害状況
②-1	輪島市	宅田町第2団地（宅田町大型商業施設横）	142	床上浸水
②-2	輪島市	宅田町第3団地（宅田町商業施設跡地）	16	床上浸水
②-3	輪島市	山岸町第2団地（市立輪島病院南側広大農地①②③）	175	床上浸水
②-4	輪島市	山岸町第3団地（市立輪島病院南側広大農地④）	46	床上浸水
②-5	輪島市	浦上第1団地（門前浦上グラウンドゴルフ場）	79	床上浸水
②-6	輪島市	稲屋町第1団地（稲屋町農地（田中組前））	91	床上浸水
③-1	珠洲市	大谷町第1団地（大谷小中学校グラウンド）	72 （建設中）	床上浸水 （土砂崩れ）
③-2	珠洲市	三崎町第1団地（みさき小学校グラウンド）	50	床上浸水
③-3	珠洲市	上戸町第1団地（上戸多目的広場(GG)）	33	床上浸水
③-4	珠洲市	宝立町第4団地（宝立民有地1（見附ドーム））	43	床上浸水
③-5	珠洲市	上戸町第2団地（上戸小学校グラウンド）	30	床上浸水



6 総務省

令和6年9月22日(日) 7:00現在
 総 務 省

9月20日からの大雨に関する被害状況等について（第4報）

I 被害状況

1. 通信関係

	事業者(サービス名)	被害状況等
固定	NTT 東日本	・被害情報なし
	NTT 西日本	・石川県内でサービスに影響 インターネット：約 430 回線 （内数）ひかり電話：約 330 回線 アナログ電話：約 740 回線 ※地域別は以下のとおり ・石川県輪島市 インターネット：約 430 回線 （内数）ひかり電話：約 330 回線 アナログ電話：約 600 回線 ・石川県珠洲市 アナログ電話：約 140 回線
	NTT コミュニケーションズ	・被害情報なし
	KDDI	・被害情報なし
	ソフトバンク	・被害情報なし
携帯電話等	NTT ドコモ	・ <u>3</u> → <u>4</u> 市町の一部エリアに支障あり ※支障エリアを含む自治体は以下のとおり 石川県（ <u>3</u> → <u>4</u> 市町） 輪島市、珠洲市、能登町、志賀町 ※役場エリアに支障なし ※合計 <u>46</u> → <u>83</u> 局停波 （内訳）石川県 <u>46</u> → <u>83</u> 局
	KDDI (au)	・ <u>3</u> 市町の一部エリアに支障あり ※支障エリアを含む自治体は以下のとおり 石川県（ <u>3</u> 市町） 輪島市、珠洲市、能登町 ※役場エリアに支障なし ※合計 <u>50</u> → <u>78</u> 局停波 （内訳）石川県 <u>50</u> → <u>78</u> 局

ソフトバンク	<ul style="list-style-type: none"> ・ <u>2→3市町の一部エリアに支障あり</u> ※支障エリアを含む自治体は以下のとおり 石川県（<u>2→3市町</u>） 輪島市、珠洲市、<u>能登町</u> ※役場エリアに支障なし ※合計 <u>43→75局停波</u> (内訳) 石川県 <u>43→75局</u>
楽天モバイル	<ul style="list-style-type: none"> ・ <u>1市の一部エリアに支障あり</u> ※支障エリアを含む自治体は以下のとおり 石川県（<u>1市</u>） <u>輪島市</u> ※役場エリアに支障なし ※合計 <u>12局停波</u> (内訳) 石川県 <u>12局</u>

(注) 各事業者に被害状況を確認済。固定は、事業者が把握可能な通信ビルの被害情報を記載。

○防災行政無線

- ・ 都道府県防災行政無線：被害情報無し
 - ・ 市町村防災行政無線：被害情報無し
- (注) 自治体が把握可能な範囲の情報を記載。

2. 放送関係

<地上波（テレビ・ラジオ）>

- ・ 被害情報無し

<ケーブルテレビ>

- ・ 被害情報無し

<コミュニティ放送>

- ・ 被害情報無し

3. 郵政関係

<窓口業務関係>

- ・ 窓口休止1局
石川県1局

<配達業務関係>

- ・ 被害情報無し

4. 市町村の行政機能の確保状況（9月21日(土)14時00分現在）

市町村の行政機能の確保状況について、大雨特別警報が発表された石川県輪島市、珠洲市及び能登町への聞き取りを行ったところ、現時点において、災害対応業務に支障が生じるような役場庁舎への被害は確認されていない。

Ⅱ 総務省の対応状況

- 9月20日(金)15時00分、大臣官房総務課に情報連絡室を設置
- 人的支援について
 - ・ 令和6年9月21日(土)11時14分、応援派遣室から石川県危機対策課あて、「躊躇なく応援要請をされたい」旨のメールを発出。
- 総務省災害対策用移動通信機器の貸与状況
 - 9月21日(土)石川県から衛星インターネット(Starlink)の支援要請あり(台数は調整中)

Ⅲ 事業者等の対応状況

放送関係

(1) NHK

災害救助法が適用された区域内において、半壊、半焼又は床上浸水以上の程度の被害を受けた建物の放送受信契約について、令和6年9月から令和6年10月まで(2か月間)の放送受信料を免除。

大臣官房総務課防災・調整係
電 話 03-5253-5090
F A X 03-5253-5091