

## 第43回災害対策本部員会議

日時：令和6年3月19日（火）16時30分

場所：災害対策本部室

1 気象の見通し（金沢地方気象台）

2 被害状況報告

3 知事からの指示

# 「令和6年能登半島地震」 石川県の気象の見通し

2024年 3月 19日  
金沢地方気象台

# 19日から21日にかけての見通し



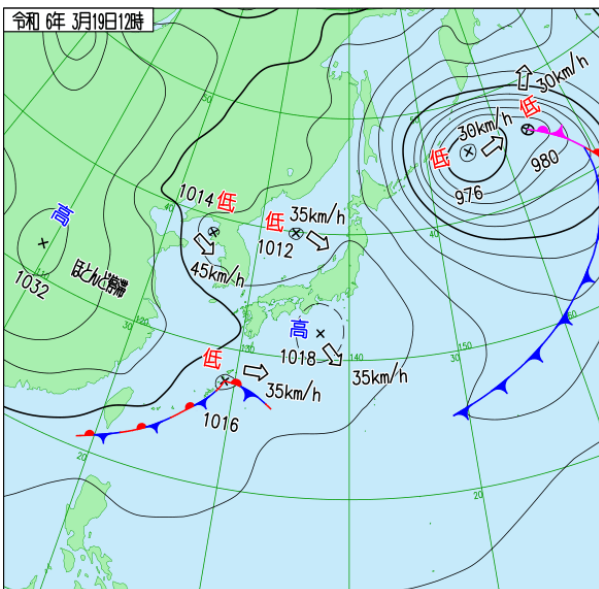
## <天気概況>

19日は、日本海を東に進む低気圧の影響により、曇りで夜遅くは雨となる見込み。

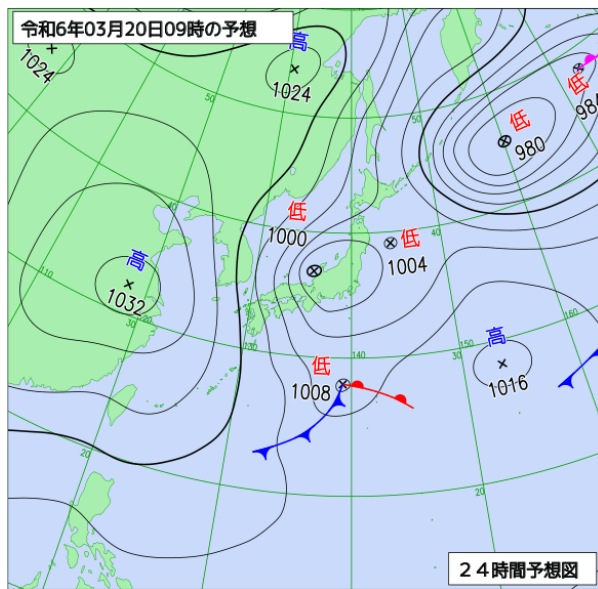
20日は、低気圧が昼頃に北陸地方を通過し、その後強い寒気が流れ込み海上を中心に大荒れの天気となる。雨で昼過ぎから次第に雪に変わり、21日にかけて断続的に雪となる予想。平地でも積雪となる見込み。

## <防災事項>

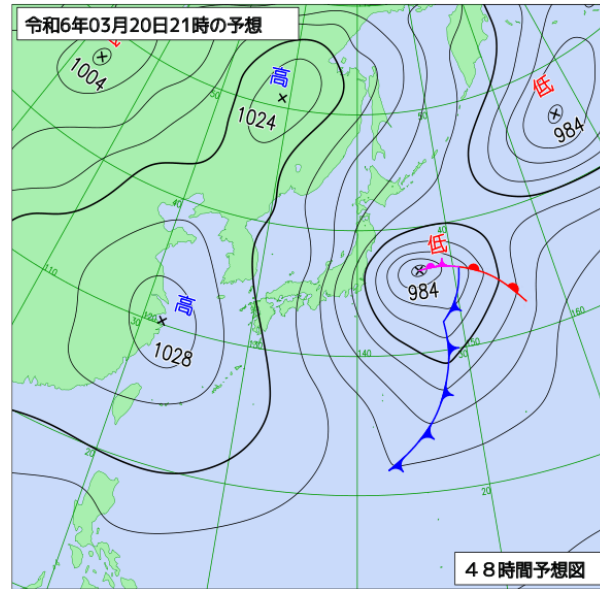
能登・加賀の海上では20日は**暴風・高波に警戒**し、陸上では**強風に注意・警戒**。夕方から**雪を伴った強風に注意**。21日は**高波に注意**。また、19日から21日にかけて**落雷や突風にも注意**。石川県では令和6年度能登半島地震により地盤の緩んでいる所がある。20日は土砂災害に留意。20日から23日にかけて**真冬並みの気温**となる見込み。**体調管理に留意**。



19日12時実況天気図



20日9時予想天気図



20日21時予想天気図

		3月19日 (火)		3月20日 (水)				3月21日 (木)			
		12-18時	18-24時	00-06時	06-12時	12-18時	18-24時	00-06時	06-12時	12-18時	18-24時
大雨	加賀			新たな積雪が見込まれる時間帯 (山地)							
	能登										
大雪	加賀			新たな積雪が見込まれる時間帯 (平地・山地共に)							
	能登										
強風 (風雪)	加賀陸上			夕方から風雪							
	加賀海上			夕方から風雪							
	能登陸上			夕方から風雪							
	能登海上			夕方から風雪							
波浪	加賀		風のピーク								
	能登										
	能登 (内浦)										
高潮	加賀			波のピーク							
	能登										
低温	加賀										
	能登										
雷	加賀	竜巻・ひょう									
	能登	竜巻・ひょう									

: 警報級   
 : 注意報級   
 : 警報級の可能性あり

※ 状況が変化することもありますので、最新の情報をご利用ください。

# 量的予想（降水関係）



## 【降水量の予想】

19日18時から20日18時までに予想される24時間降水量は、いずれも多い所で、

加賀	50ミリ
能登	40ミリ

その後、20日18時から21日18時までに予想される24時間降水量は、いずれも多い所で、

加賀	30ミリ前後
能登	20ミリ前後

その後、21日18時から22日18時までに予想される24時間降水量は、いずれも多い所で、

加賀	10ミリ前後
能登	10ミリ前後

## 【降雪量の予想】

19日18時から20日18時までに予想される24時間降雪量は、いずれも多い所で、

加賀平地	0センチ
加賀山地	15センチ
能登平地	0センチ
能登山地	5センチ

その後、20日18時から21日18時までに予想される24時間降雪量は、いずれも多い所で、

加賀平地	1-5センチ
加賀山地	20-40センチ
能登平地	1-5センチ
能登山地	10-20センチ

その後、21日18時から22日18時までに予想される24時間降雪量は、いずれも多い所で、

加賀平地	1-5センチ
加賀山地	5-10センチ
能登平地	1-5センチ
能登山地	1-5センチ

※ 状況が変化することもありますので、最新の情報をご利用ください。

# 量的予想（風・波）



## 【風の予想】

19日に予想される最大風速（最大瞬間風速）

加賀陸上	8メートル
加賀海上	13メートル（25メートル）
能登陸上	8メートル
能登海上	13メートル（25メートル）

20日に予想される最大風速（最大瞬間風速）

加賀陸上	18メートル（30メートル）
加賀海上	25メートル（35メートル）
能登陸上	18メートル（30メートル）
能登海上	25メートル（35メートル）

21日に予想される最大風速（最大瞬間風速）

石川県陸上	10メートル未満
石川県海上	10から14からメートル（20から25メートル）

## 【波の予想】（最大波高）

19日に予想される波の高さ

加賀	1.5メートル
能登	2メートル
能登（内浦）	1メートル

20日に予想される波の高さ

加賀	5メートル
能登	5メートル
能登（内浦）	3メートル

21日に予想される波の高さ

加賀	3メートル
能登	3メートル
能登（内浦）	2.5メートル

※ 状況が変化することもありますので、最新の情報をご利用ください。

# 今後1週間（明後日以降）の見通し

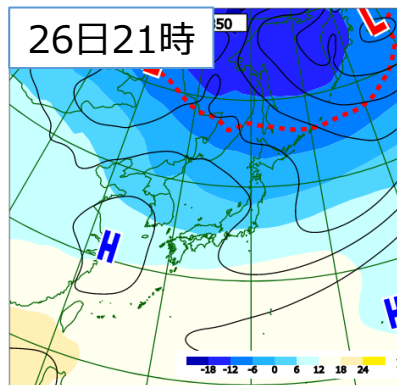
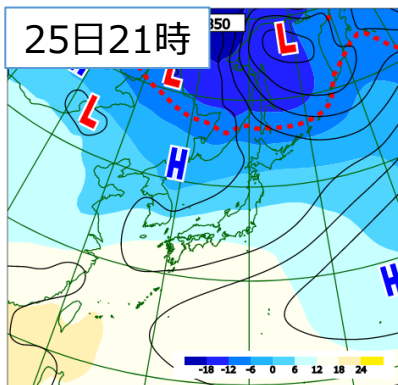
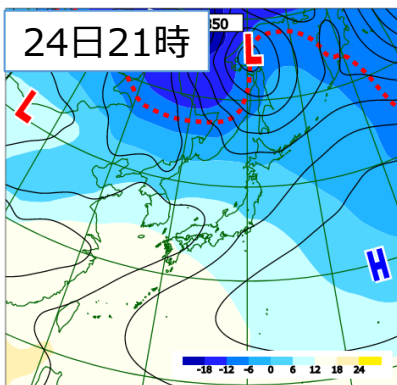
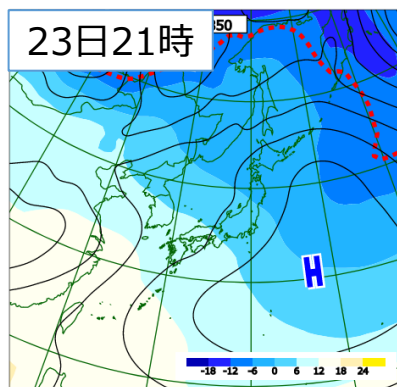
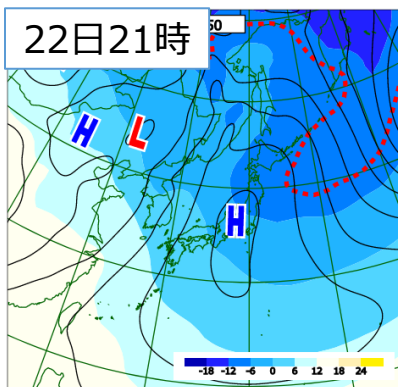
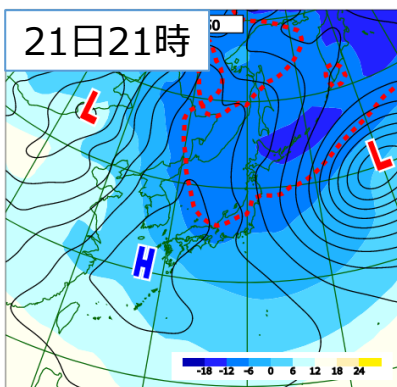


## <天気および防災事項>

- ・21日は、強い寒気が流れ込み断続的に雪となり、平地でも積雪となる見込み。高波、落雷や突風に注意。
- ・22日は、はじめ寒気の影響で雪の降る所があるが、高気圧に覆われるため次第に晴れる見込み。
- ・20日から23日にかけて真冬並みの気温となる見込み。体調管理に留意。
- ・23日から26日は、気圧の谷や湿った空気の影響で、曇りで雨の降りやすい天気となる見込み。土砂災害に留意。加賀山地ではなだれに注意。

## <早期注意情報（警報級の可能性）>

20日は加賀・能登共に暴風・波浪〔高〕。



H : 高気圧  
L : 低気圧

色分けは上空約1500mの気温



--- : マイナス9度  
(平地でも積雪となる可能性の目安)

# 石川県の週間天気予報と早期注意情報（警報級の可能性）



金沢地方気象台

2024年3月19日15時現在

石川県の天気予報（7日先まで）									
2024年03月19日11時 金沢地方気象台 発表									
日付	今日 19日(火)	明日 20日(水)	明後日 21日(木)	22日(金)	23日(土)	24日(日)	25日(月)	26日(火)	
石川県	曇後雨か雪 	雪か雨 	曇時々雪か雨 	曇時々晴 	曇一時雨 	曇 	曇一時雨 	曇一時雨 	
降水確率(%)	-/-/40/70	90/90/80/50	90	30	50	40	50	50	
信頼度	-	-	-	A	C	C	C	C	
金沢 気温 (°C)	最高	13	8	7 (5~8)	8 (7~10)	12 (10~16)	16 (15~20)	15 (13~21)	14 (11~18)
	最低	-	5	1 (0~3)	2 (0~3)	2 (-1~3)	7 (4~9)	9 (5~11)	7 (4~9)
向こう一週間（明日から7日先まで）の平年値									
降水量の7日間合計				最低気温		最高気温			
金沢	平年並 23 - 42mm				4.2°C		12.7°C		
石川県加賀	19日		20日			21日	22日	23日	24日
警報級の可能性	12-18	18-24	00-06	06-12	12-24				
大雨	-	-	-	-	-	-	-	-	-
大雪	-	-	-	-	-	-	-	-	-
暴風(雪)	-	-	-	[中]	-	-	-	-	-
波浪	-	-	-	[中]	-	-	-	-	-
高潮	-	-	-	-	-	-	-	-	-
石川県能登	19日		20日			21日	22日	23日	24日
警報級の可能性	12-18	18-24	00-06	06-12	12-24				
大雨	-	-	-	-	-	-	-	-	-
大雪	-	-	-	-	-	-	-	-	-
暴風(雪)	-	-	-	[中]	-	-	-	-	-
波浪	-	-	-	[中]	-	-	-	-	-
高潮	-	-	-	-	-	-	-	-	-

※17時予報で、20日の暴風と波浪の警報級の可能性を [高] とする予定です。



# 気象庁WEBサイト掲載のポータルサイトの紹介

気象庁WEBサイトにおいて被災地域等への支援情報として、航空や船舶向けの情報を掲載

## 気象関連

### 気象支援資料（毎日5時、11時、17時頃更新）

- ▶ [石川県各市町の気象支援資料](#)
- ▶ [新潟県各市町の気象支援資料](#)
- ▶ [富山県各市町の気象支援資料](#)
- ▶ [福井県各市町の気象支援資料](#)

### 現在の状況

- ▶ [アメダス（1時間降水量、風向・風速、気温、日照時間）](#)
- ▶ [気温の分布（能登地方）](#)
- ▶ [雨雲の動き（高解像度降水ナウキャスト）](#)
- ▶ [キキクル（危険度分布）](#)：[土砂/浸水/洪水](#)

### 今後の予想

- ▶ [気象警報・注意報](#)
- ▶ [気象情報](#)
- ▶ [天気予報（向こう1週間）](#)
- ▶ [天気分布予報](#)
- ▶ [最高・最低気温分布予想](#)
- ▶ [今後の雨（解析雨量・降水短時間予報）](#)
- ▶ [今後の雪](#)
- ▶ [2週間気温予報](#)
- ▶ [早期天候情報](#)
- ▶ [下層悪天予想図](#)（[詳細版はこちら](#)）
- ▶ [波浪実況・予想図](#)
- ▶ [港湾周辺の72時間先までの風と波の予想（輪島港/珠洲市長橋/飯田港/小木港/宇出津港/七尾沖/七尾湾/金沢港/富山港）（各地点の位置）](#)

The screenshot shows the homepage of the Japan Meteorological Agency (JMA) website. At the top, there is a navigation bar with the JMA logo, language options (English, Other Languages), and search functions. Below the navigation bar, there are several menu items: Home, Disaster Information, Various Data/Information, Regional Information, Knowledge/Explanation, and Various Applications/Inquiries. A prominent feature is the 'Disaster Relief Information' (被災地域等への支援情報) section, which is highlighted with a red dashed box. This section lists recent disaster events, including the Great East Japan Earthquake and the 2023 Great East Japan Earthquake. A blue arrow points from the '下層悪天予想図' link in the left sidebar to the '被災地域等への支援情報' section on the main page.

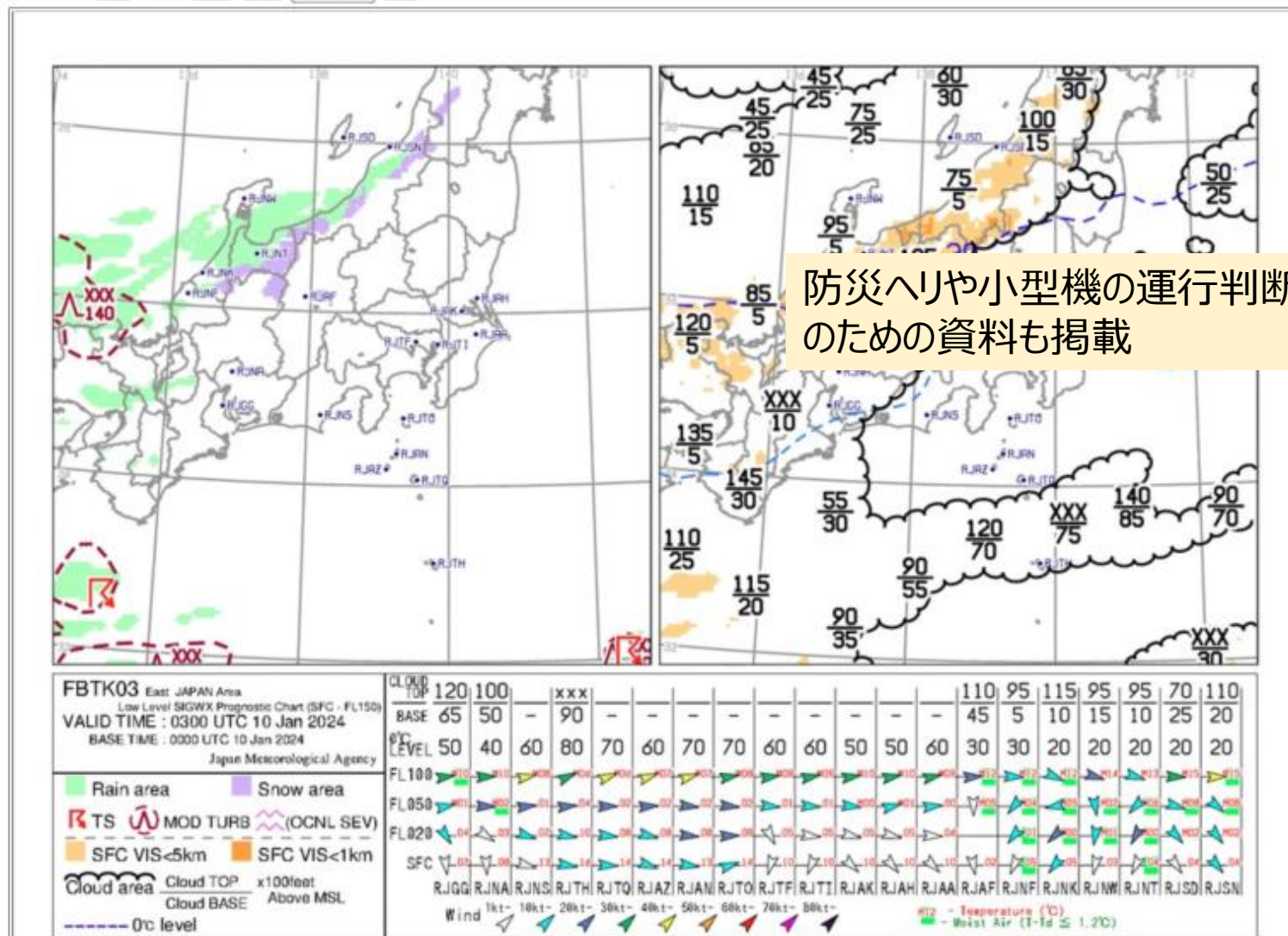
## 下層悪天予想図

下層悪天予想図は、天気予報等の基礎資料である数値予報の計算結果から自動作成(画像化)したものですので、気象庁が実際に発表する飛行場予報や台風予報等と異なる内容が含まれる場合があります。

・ [下層悪天予想図 \(詳細版\)](#)

東日本 ▾ ↑ ↓

図選択: < FT3 FT6 FT9 時系列図 >



防災ヘリや小型機の運行判断の支援のための資料も掲載

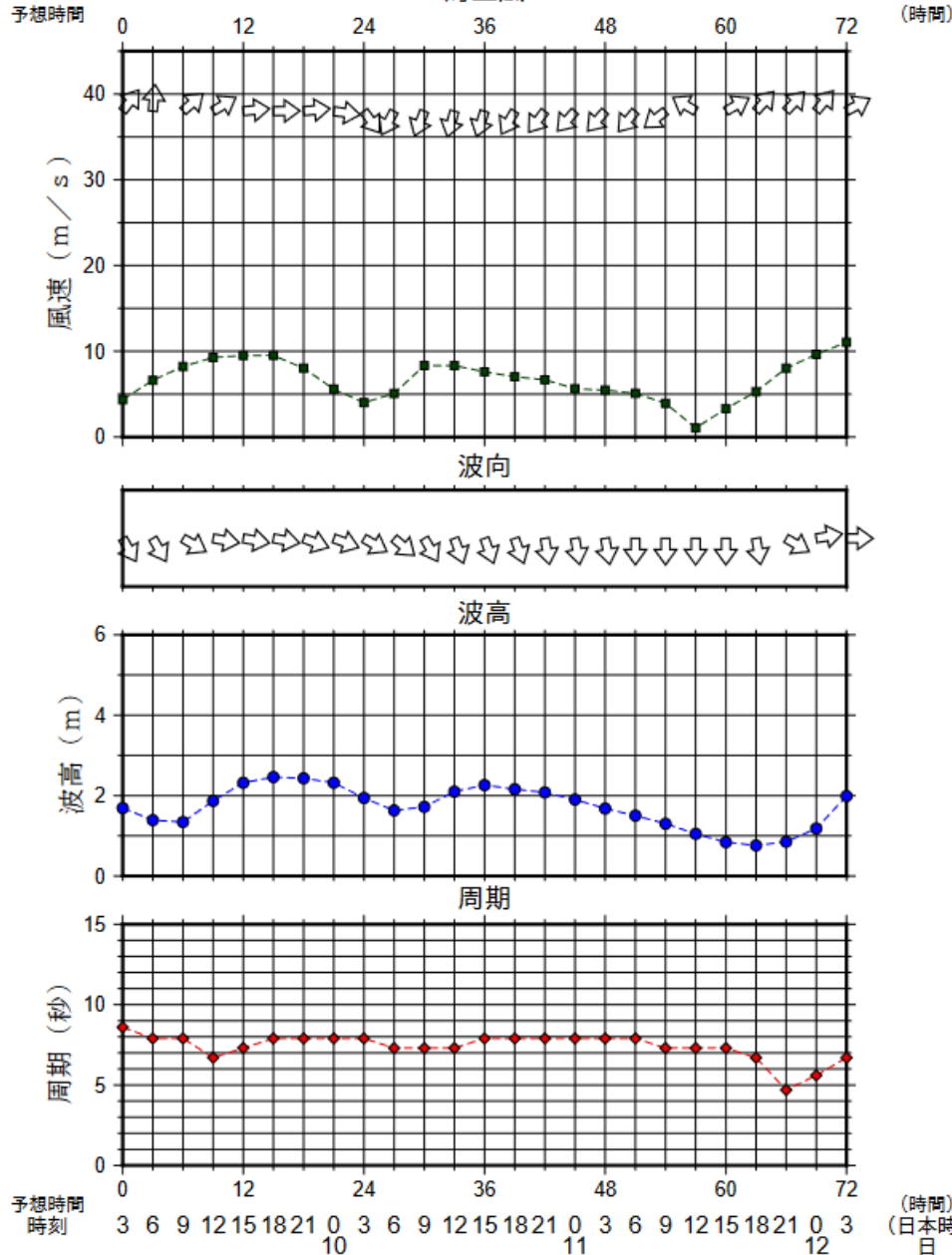
# 輪島港の風と波浪の予測資料

気象庁

初期時刻：2024/01/09 03時（日本時）

地点：37.45N 136.9E

海上風



能登半島周辺の港湾  
 (輪島港・珠洲市長橋・飯田港・  
 小木港・宇出津港・七尾沖・七  
 尾湾・金沢港・富山港)における  
 72時間先までの風と波の予想図  
 (PDFファイル：1日4回更新)

# 被災地域への支援情報

石川県の各市町に対して、地震の状況や気象支援資料などを提供中です。ご利用ください。  
(気象支援資料は毎日の5時、11時、17時の天気予報発表後に更新)

【支援情報ポータルサイトURL】

[https://www.jma.go.jp/jma/menu/20240101\\_noto\\_jishin.html](https://www.jma.go.jp/jma/menu/20240101_noto_jishin.html)



国土交通省 気象庁  
ホーム 防災情報 各種データ・資料 地域の情報 知識・解説 各種申請・お問い合わせ  
被災地域等への支援情報

ポータルサイトへの  
2次元コード



令和6年能登半島地震の関連情報  
最大震度5以上を観測した地震の発生状況 (2024年01月06日時点)

発生時刻	震央地名	マグニチュード	最大震度
2024年01月01日16時06分	石川県能登地方	5.5	5強
2024年01月01日16時10分	石川県能登地方	7.6	7
2024年01月01日16時18分	石川県能登地方	6.1	5強
2024年01月01日16時56分	石川県能登地方	5.8	5強
2024年01月02日17時13分	能登半島沖	4.6	5強
2024年01月03日02時21分	石川県能登地方	4.9	5強
2024年01月03日10時54分	石川県能登地方	5.6	5強
2024年01月06日05時26分	石川県能登地方	5.4	5強
2024年01月06日23時20分	能登半島沖	4.3	6弱

被災活動の状況  
地震の発生状況については「地震情報」を参照してください。  
個別の地震の詳細な震度については「地震情報」、または「震度データベース検索」を参照してください。

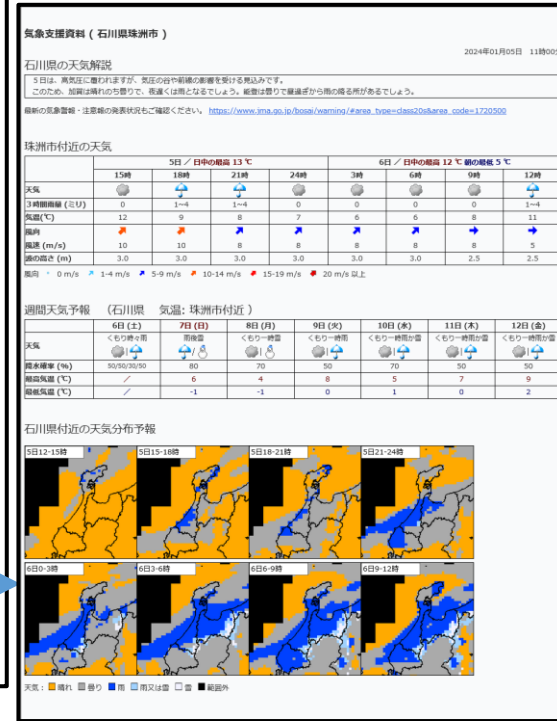
防災上の留意事項  
石川県能登地方を中心に活発な地震活動が続いています。  
1月1日に発生したM7.6の地震により揺れた強かった地域では、家屋の倒壊や土砂災害などの危険性が高まっていますので、復旧活動などを行う場合には今後の地震活動や降雨・降雪の状況に十分注意し、やむを得ない事情が無い限り危険な場所に立ち入らないなど身の安全を図るよう心がけてください。

今後の地震活動の見通し  
1月1日に発生したM7.6(最大震度7)の地震から1週間が経過し、地震の発生数は増減を繰り返しながら大体的には緩やかに減少していますが、平成16年(2004年)新潟県中越地震や平成28年(2016年)熊本地震などと比較しても、地震回数は多く推移しています。  
1月1日に発生したM7.6の地震と同程度の地震が発生する可能性は、地震発生当初に比べ低くなりましたが、地震活動は依然として活発な状態が続いています。今後1か月程度、最大震度5規模程度の地震に注意してください。なお、昨年12月までと比べて地震活動の範囲は広がっており、従来より広範囲で強い揺れを観測しています。  
また、海底で規模の大きな地震が発生した場合、津波に注意する必要があります。

気象支援資料 (毎日5時、11時、17時頃更新)

- 石川県各市区の気象支援資料
- 新潟県各市区の気象支援資料
- 富山県各市区の気象支援資料
- 福井県各市区の気象支援資料

石川県を選択し  
次頁で市町を選択する



気象支援資料 (石川県珠洲市)  
石川県の天気解説  
5日は、高気圧に覆われますが、気圧の谷や低気圧の影響を受ける見込みです。  
このため、短時間暴降の可能性があり、発達した積雨雲から雨の降る所があるでしょう。

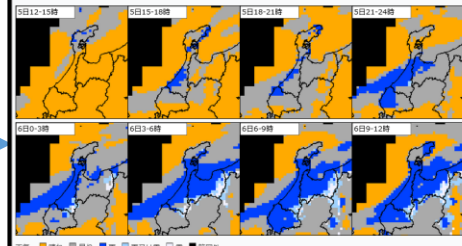
珠洲市付近の天気

	15時	18時	21時	24時	3時	6時	9時	12時
天気	晴	晴	晴	晴	晴	晴	晴	晴
3時間間隔 (日)	0	1~4	1~4	0	0	0	0	1~4
気温(℃)	12	9	8	7	6	6	8	11
降水	0	0	0	0	0	0	0	0
風速 (m/s)	10	10	8	8	8	8	8	5
波の高低 (m)	3.0	3.0	3.0	3.0	3.0	3.0	2.5	2.5

週間天気予報 (石川県 気温: 珠洲市付近)

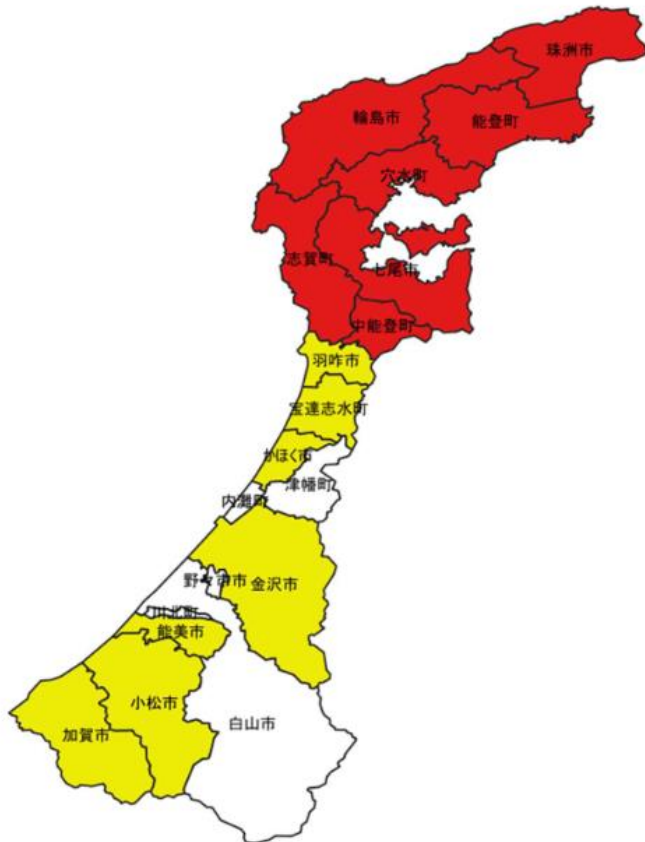
	6日(土)	7日(日)	8日(月)	9日(火)	10日(水)	11日(木)	12日(金)
天気	晴	晴	晴	晴	晴	晴	晴
最高気温(℃)	10/10/20/30	8/0	7/0	5/0	7/0	5/0	9/0
最低気温(℃)	1	-1	-1	0	1	0	2

石川県付近の天気分布予報



## 大雨警報・注意報発表基準の暫定的な運用について

通常基準を暫定的に変更する市町



令和6年1月1日16時10分頃の石川県能登地方の地震による地盤の緩みを考慮し、揺れの大きかった石川県志賀町、七尾市、輪島市、珠洲市、穴水町、中能登町、能登町、羽咋市、宝達志水町、金沢市、小松市、加賀市、かほく市、能美市について、土砂災害警戒情報および大雨警報・注意報の発表基準を引き下げて運用しています。



各基準を通常基準の7割に引き下げる市町

各基準を通常基準の8割に引き下げる市町

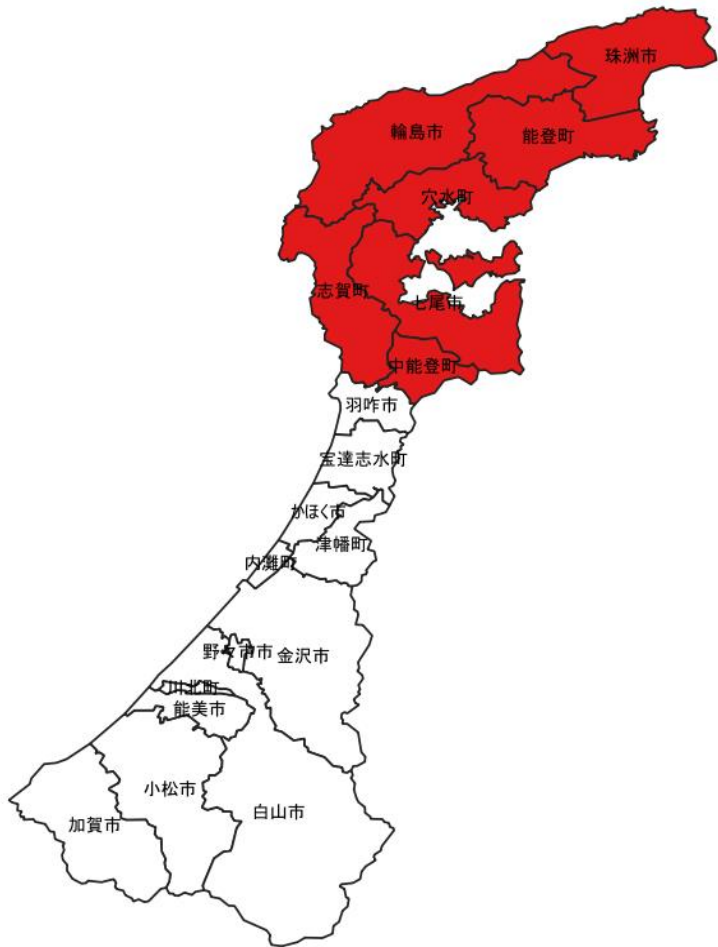
・土砂災害警戒情報の暫定的な運用

<https://www.jma.go.jp/jma/press/2401/01e/kyodo.pdf>

・大雨警報・注意報の暫定的な運用

<https://www.jma.go.jp/jma/press/2401/01d/ooame.pdf>

通常基準を暫定的に変更する市町



令和6年1月1日16時10分頃の石川県能登地方の地震による河道埋塞（かどうまいそく）等の状況を考慮し、志賀町、七尾市、輪島市、珠洲市、穴水町、中能登町、能登町について、洪水警報・注意報の発表基準（流域雨量指数基準）を引き下げて運用します。



各基準を通常基準の7割に引き下げる市町

・洪水警報・注意報の暫定的な運用

<https://www.jma.go.jp/jma/press/2401/09b/20240109kozui.html>

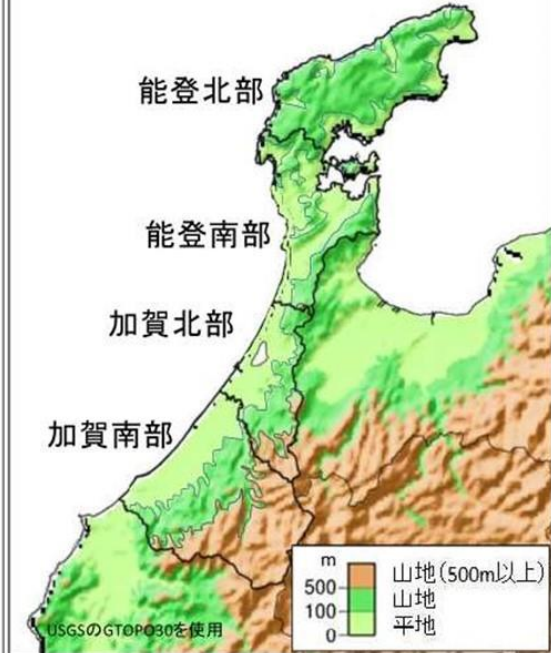
# 石川県降雪量予想

3月までの期間、1日6時と16時の2回発表しています。(気象台WEBサイト上で発表時刻に更新)  
 向こう24時間先までの12時間降雪量を9地域に分けて予想しています。

## 石川県降雪量予想

令和5年△△月××日16時 金沢地方気象台発表

### 地域区分図



地域名	今日18時から明日06時	明日06時から明日18時
能登北部平地	0	0
能登北部山地	0 - 2	0
能登南部平地	0 - 10	0 - 10
能登南部山地	0 - 6	0 - 20
加賀北部平地	0	0
加賀北部山地	0	0
加賀南部平地	0 - 1	0 - 1
加賀南部山地	0 - 2	0 - 4
加賀南部山地 (500m以上)	10 - 20	0 - 3

右表の数字は、それぞれの期間に予想する12時間降雪量で、当該地域の「平均降雪量-最大降雪量」を表しています。

※単位はcm

発表する12時間降雪量の予想期間

### 6時発表分の予想期間

当日6時～当日18時  
 当日18時～翌日6時

### 16時発表分の予想期間

当日18時～翌日6時  
 翌日6時～翌日18時

※大雪警報・注意報及び「大雪または雪に関する石川県気象情報」が発表された場合は、そちらを優先してご利用ください



The screenshot shows the website's navigation menu with categories like '防災情報' (Disaster Information) and '各種データ・資料' (Various Data and Materials). The breadcrumb trail indicates the current location: '気象庁ホーム > 地域の情報 > 石川県'. Under '最新の情報' (Latest Information), there are three main tiles: '防災気象情報' (Disaster Meteorological Information), '天気予報' (Weather Forecast), and '地震情報' (Earthquake Information). The 'ピックアップ情報' (Pickup Information) section features a large banner for '石川県能登地方の地震活動と防災事項ポータルサイト' (Portal Site for Earthquake Activity and Disaster Matters in the Noto Region of Kanazawa Prefecture). Below this banner, a row of smaller banners includes '台長からのご挨拶' (Greeting from the Chief), 'キキクル' (Kikikuru), '石川県版気象庁HP データリンク集' (Kanazawa Edition JMA HP Data Link Collection), '石川県降雪量予想' (Kanazawa Snowfall Forecast), and '冬のお出かけ前に 今後の雪' (Before Winter Outings, Future Snow). A red circle highlights the '石川県降雪量予想' banner, with a red arrow pointing to it from a text box on the right. Other banners at the bottom include '職員募集案内' (Staff Recruitment Information), '日本海中部地震' (Sea of Japan Central Earthquake), and '関東大震災から100年 知って備えよう' (100 Years Since the Great Kanto Earthquake, Know and Prepare).

「石川県降雪量予想」ページへ  
最新の降雪量予想を紹介します



# 令和6年能登半島地震による被害等の状況について（危機管理監室）



【第111報 令和6年3月19日14時00分現在】

連絡先：危機対策課  
(076-225-1482)

## 1 被害の状況（人的・建物被害）

市町名	人的被害(人)					住家被害(棟)						非住家被害(棟)		
	死者	うち災害関連死※	行方不明者	負傷者		小計	全壊	半壊	一部破損	床上浸水	床下浸水	小計	公共建物	その他
				重傷	軽傷									
金沢市				9	9	29	203	4424			4656		1438	
七尾市	5			3	8	342	2600	9320			12262	82	52	
小松市				1	1	1	62	2114			2177			
輪島市	102	3	確認中	213	303	618	3801	3857	7119		14777		6838	
珠洲市	103	6		47	202	352	2785	2277	3564		8626		3853	
加賀市							13	39	1636		1688			
羽咋市	1			7	8	64	476	2454			2994	61	9	
かほく市							8	237	1530		1775		209	
白山市				2	2			336			336			
能美市							1	9	1100		1110	9		
野々市市				1	1			42			42			
川北町								22			22			
津幡町				1	1	8	65	1801			1874			
内灘町				2	2	113	503	913			1529	29	431	
志賀町	2			7	96	105	446	1813	3020	6	5	5290	3556	
宝達志水町							10	54	1126		1190		66	
中能登町				1	1	2	49	774	2671		3494	1	1031	
穴水町	20			32	225	277	496	1430	2104		4030		1936	
能登町	8	6		10	25	43	314	882	5042		6238	4	2326	
計	241	15		312	876	1429	8480	15281	50338	6	5	74110	186	21745

※ 災害関連死：震災による死者数以外で、震災後に災害による負傷の悪化または身体的負担による疾病のため死亡したと思われる死者数（市町が判断したものを計上）

※ 安否不明者：（3月19日14時時点）5人（輪島市5）

# 令和6年能登半島地震による被害等の状況について（危機管理監室）



連絡先：危機対策課  
(076-225-1482)

## 2 避難所の開設状況 (1) 市町1次避難所

市町名	開設数(箇所)	避難者数(人)	備考
金沢市	0	0	他に広域避難所 7カ所・244人 ※
七尾市	22	462	
小松市	0	0	他に広域避難所 1カ所・8人 ※
輪島市	53	1,827	
珠洲市	42	1,080	
加賀市	0	0	1月9日 17時30分閉鎖 ※
羽咋市	1	19	他に広域避難所 4カ所・30人 ※（1次避難所に広域避難者1人）
かほく市	1	3	
白山市	0	0	他に広域避難所 3カ所・224人 ※
能美市	0	0	他に広域避難所 1カ所・26人 ※
野々市市	0	0	他に広域避難所 2カ所・78人 ※
川北町	0	0	1日1日 21時10分閉鎖
津幡町	1	2	（1次避難所に広域避難者1人）
内灘町	2	47	
志賀町	13	365	
宝達志水町	0	0	2月6日 14時40分閉鎖
中能登町	1	8	
穴水町	17	309	
能登町	29	441	
計	182	4,563	他に広域避難所 18カ所・610人 ※（1次避難所に広域避難者2人）

※旅館・ホテル等を除く

## (2) 県避難所

施設名	開設数(箇所)	避難者数(人)	備考
1. 5次避難所（スポセン、産業展示館）	1	105	累計 1,487人
2次避難所（旅館・ホテル等）	232	3,800	累計 9,609人

# 避難所以外で避難生活を送る方の情報登録窓口の運営状況について



避難所を離れ、自宅や車中泊、県内外の親戚宅等に避難された方などを対象に、今後の支援のため、**連絡先等を登録する窓口を開設中**（WEB又は電話）

1月19日（金）15時～受付開始（1月22日（月）対象者拡大（自宅含む））

避難所以外で避難生活を送る被災者

WEB

電話

県

**LINE**  
(石川県公式アカウント)

QRコード読み込み  
→必要項目を入力

福井県の避難者受付  
システムを活用

県

**情報登録窓口**

**0120-247-001**

朝9:00～夕方6:00  
(土日祝含む)

<登録情報>

避難先、氏名、生年月日、性別、  
住所、電話番号、メールアドレス等

<利用目的>

罹災証明書のご案内など、  
今後の行政からの支援のために活用  
(県から住所地市町へ提供)

※避難先が変わった場合などは、登録情報の変更をお願いします

※メールアドレスが未登録の方は、登録をお願いします

広報  
強化中

<実績> 12,930人 ※ 3月18日時点（速報値）

<避難先別内訳>

県内外の親戚宅等：7,701人、車中泊：138人、自宅：4,872人、避難所：219人

## 3 総務省の応急対策職員派遣制度に基づく応援職員の派遣状況 (3月19日(火)14時現在)

- ① 災害マネジメントを支援する「総括支援チーム」  
七尾市、輪島市、珠洲市、志賀町、穴水町及び能登町において、  
名古屋市、三重県、浜松市、愛知県、静岡県及び滋賀県の計20名が活動中。
- ② 避難所の運営等を1対1で丸ごと支援(カウンターパート方式による支援)するチーム(対口支援チーム)  
→ 14市町に54都道府県市の派遣を決定。昨日までに877名(輪島市297名、珠洲市155名、  
穴水町90名、能登町72名、七尾市94名、羽咋市14名、志賀町138名、宝達志水町6名、  
中能登町8名、内灘町3名)が現地入り。順次、現地入りし活動。

## (5) その他

・ 県職員の被災地への派遣状況など（3月19日（火）現在）

### ① 市町への派遣職員 69人

・ 災害マネジメント支援（次長級事務職）

輪島市1人、珠洲市1人、能登町1人

・ リエゾンなど事務的支援（事務職など）

七尾市6人、輪島市14人、珠洲市12人、志賀町7人、穴水町7人、能登町10人

・ 廃棄物・し尿処理など（化学職など）

七尾市1人、輪島市1人、珠洲市1人、志賀町1人、穴水町1人、能登町1人

・ 応急仮設住宅（建築職）

七尾市1人、輪島市1人、珠洲市1人、能登町1人

### ② 県災害支援拠点への動員職員 20人

・ 物資配送拠点における配送調整 10人

・ 1.5次避難所の運営 10人

### ③ 本庁で本来業務を離れて災害対応業務に専念させている職員 70人

### ④ 上記のほか能登被災地に派遣している職員 110人程度（概数）

健康管理技術系職員 本庁から15人、能登地区以外の出先機関から 5人

土木技術系職員 " 10人、 " 20人

農林技術系職員 " 45人、 " 15人

※ その他数多くの災害対応業務に、多数の職員が本来業務を止め、あるいは縮小し従事

# 令和6年能登半島地震による被害等の状況について（危機管理監室）



連絡先：危機対策課  
(076-225-1482)

## （その他の職員の災害対応業務の例）

- ・ 各業界の被害状況の情報収集、対応策検討
  - ・ 応急仮設住宅の対応
  - ・ ボランティア調整
  - ・ 災害広報
  - ・ 個人等救護物資提供の相談対応
  - ・ 2次避難所避難者へ説明、相談対応
  - ・ 災害対応予算
  - ・ なりわい再建支援
  - ・ 義援金受付・管理
  - ・ ホテルシップ対応
  - ・ 1.5次避難所の運営
  - ・ 地震に関する消費生活相談
- ・ 全国知事会を通じた他都道府県からの応援職員派遣状況について
- 全国知事会が、本県からの要請により、都道府県職員を応援派遣  
第1弾として8県57人の派遣を決定（1月26日以降、順次県入りし活動）  
（主な応援業務）  
1.5次避難所の運営支援、災害救助法業務支援、仮設住宅建設に関する各種事務支援など
- 第2弾として、44都道府県57人の派遣を決定（2月5日以降、順次県入りし活動）  
（主な応援業務）  
災害ボランティア連絡調整、農業・林業・畜産業被害状況調査など
- 第3弾として、4府県5人の派遣を決定（2月26日以降、順次県入りし活動）  
（主な応援業務）  
道路等の災害復旧工事の査定・設計積算
- 第4弾として、9道県9人の派遣を決定（3月18日以降、順次県入りし活動）  
（主な応援業務）  
道路等の災害復旧工事の査定・設計積算

- ・ 県内市町における職員派遣や広域的支援等
  - 1 被災地への職員派遣
    - ・ 物資配給・避難所運営、罹災証明書申請受付等要員
  - 2 広域的支援（能登地域の被災者への対応）
    - ・ 広域避難者の避難所の設置・運営
    - ・ 2次避難者の健康管理
    - ・ 能登地域被災市町の罹災証明などの受付代行
    - ・ みなし仮設住宅の入居支援
    - ・ みなし仮設住宅、公営住宅入居者に対する災害救助法適用による被服、寝具その他生活必需品の給与等
    - ・ “ ” 県単独制度による生活家電の購入支援
  
- ※上記のほか、各々の市町の災害対応業務を実施
  - ・ 各々の市町の住民向け避難所の設置・運営
  - ・ “ ” 被災状況調査
  - ・ “ ” 災害復旧業務
  - ・ “ ” 被災住民への対応（各種相談や罹災証明の発行手続等）
  
- ・ 市町に派遣している国からのリエゾン  
内閣府防災9人等

## 5 地震の概要（最大震度7の地震）

- (1) 発生時刻 令和6年1月1日16時10分頃
- (2) 震源地 石川県能登地方（震源の深さ ごく浅い）
- (3) 地震の規模 マグニチュード7.6（最大）
- (4) 県内の震度

## 【震度】

- ・震度7 : 志賀町、輪島市
- ・震度6強 : 七尾市、珠洲市、穴水町、能登町
- ・震度6弱 : 中能登町
- ・震度5強 : 金沢市、小松市、加賀市、羽咋市、かほく市、能美市、宝達志水町
- ・震度5弱 : 白山市、津幡町、内灘町
- ・震度4 : 野々市市、川北町

## 【津波】

- ・1日 16時12分 津波警報 発表（石川県加賀、石川県能登）
- ・1日 16時22分 大津波警報に切り替え（石川県能登）
- ・1日 20時30分 津波警報に切り替え（石川県能登）
- ・2日 1時15分 津波注意報に切り替え（石川県加賀、石川県能登）
- ・2日 10時00分 津波注意報解除（石川県加賀、石川県能登）

※1日16時06分頃に能登地方を震源としたマグニチュード5.7、最大震度5強の地震が発生。





連絡先：危機対策課  
(076-225-1482)

## 6 災害対策本部の設置

石川県	:	1日	16時06分	設置
金沢市	:	1日	16時10分	設置
七尾市	:	1日	16時30分	設置
小松市	:	1日	16時10分	設置
輪島市	:	1日	16時10分	設置
珠洲市	:	1日	16時10分	設置
加賀市	:	1日	16時55分	設置
羽咋市	:	1日	16時30分	設置
かほく市	:	1日	16時10分	設置
白山市	:	1日	16時10分	設置
能美市	:	1日	16時30分	設置
野々市市	:	1日	16時30分	設置
川北町	:	1日	16時30分	設置
津幡町	:	1日	16時50分	設置
内灘町	:	1日	16時20分	設置
志賀町	:	1日	16時50分	設置
宝達志水町	:	1日	16時10分	設置
中能登町	:	1日	16時20分	設置
穴水町	:	1日	17時45分	設置
能登町	:	1日	16時30分	設置

→ 2月16日（金）17時00分 解散



## 7 その他

## (1) 災害救助法の適用

震度5弱以上の17市町に災害救助法の適用決定（1月1日 21:00適用決定）

## (2) 被災者生活再建支援法の適用

県内全ての市町に適用決定（1月6日 16:00適用決定）

## (3) 緊急消防援助隊、県内外消防本部

1月 1日 17時00分 消防庁へ緊急消防援助隊の出動要請  
→ 18都府県から546隊・2,035人が出動

1月 1日 18時10分 県内消防本部による応援出動  
→ 5消防本部から27隊94人が出動

1月 2日 9時00分 県外の消防防災ヘリ9機が輪島市河井町にて空中消火活動

3月19日 14時00分 現在の出動状況  
県内消防本部 3消防本部から4隊・13人

## (4) 自衛隊災害派遣

1月 1日 16時45分 派遣要請 七尾市、輪島市、珠洲市、志賀町、穴水町、能登町  
→ 各地で情報収集や救助活動を実施中

# 令和6年能登半島地震による治安課題に対する緊急対策(警察本部)

(令和6年3月19日 13:00現在)

## 1 犯罪抑止対策

### (1) 警戒・警ら活動

- ・ 122車290人(うち、集落警戒72車175人)

### (2) 相談対応・防犯活動

18車54人(1/4~3/18 避難所訪問4,191回(+311))

### (3) 防犯カメラ(6市6町)

1,006台設置(輪島市320台、珠洲市221台、七尾市112台、穴水町112台、能登町160台、志賀町37台、中能登町19台、羽咋市5台、宝達志水町6台、かほく市7台、内灘町5台、金沢市2台)

## 2 災害便乗犯罪検挙対策

26車63人

## 3 交通安全対策

### (1) 運転免許証再交付の申請受付(1/22)及び更新手続の再開(3/1)

### (2) 交通安全施設

- ・ 損傷信号機: 331か所(仮復旧44か所)
- ・ 道路標識(調査中)

## 4 災害対策

安否不明者の搜索範囲を調査中



【令和6年3月19日14時00分現在】

連絡先：企画振興部企画調整室  
(076-225-1311)

## 交通関係

- のと鉄道  
能登中島-穴水間 4/6(土)運行再開予定 ※同区間の代行バスは4/5(金)まで
- 能登地区のバス  
北鉄奥能登バス 一部路線を除き運行
- へぐら航路 再開時期未定

## 空港関係

- 能登空港(ANA羽田便)  
当面の間、週3日(火・木・土)、1日1往復の臨時便として運航 (羽田発10:30-能登着11:30 能登発13:50-羽田着14:55)

## 電力関係

- 停電情報  
県内の停電は復旧しており、通電時に漏電等の懸念がある約410戸について、北陸電力送配電が保安上必要な措置を講じ、個別管理を実施
- 志賀原発、七尾火力 稼働停止中

## その他

- 珠洲ビーチホテル 建物被害あり、宿泊客受入停止
- 企業版ふるさと納税 被災者支援・災害復旧を目的とする「企業版ふるさと納税」を受付中  
<https://www.pref.ishikawa.lg.jp/kikaku/kigyoubanfurusatouzei.html>

【令和6年3月19日14時00分現在】

## ○ 災害ボランティアについて

- ・特設サイト「令和6年能登半島地震・石川県災害ボランティア情報」を開設  
県で一括して、各市町のボランティア募集情報の発信及び参加希望者の事前登録を実施  
今後、被災地の受入れ準備が完了次第、順次、登録者にメールでお知らせ  
登録開始日：1月6日（土）午前9時  
特設サイトHP：<https://prefvc-ishikawa.jimdofree.com/>

※各市町の災害ボランティアの募集状況については、このサイト及び各市町災害ボランティアセンターで逐次、情報提供を行ってまいりますので、ご確認いただき、事前に参加登録した上でご参加ください。

## ・災害ボランティア事前登録状況

約33,000人 県内約6,400人 県外約26,600人



## ○ 一般ボランティアの募集・活動状況について 【令和6年3月19日14時00分現在】

### ・事前登録者からボランティアを募集

作業内容：災害ゴミの片づけ、運搬、物資仕分けなど

自治体	一日あたり人員 (3月18日(月)以降)	前週からの増減	活動開始	活動実績
輪島市	40名程度	-	2月10日(土)	735人
珠洲市	70名程度	-	2月3日(土)	1,667人
穴水町	30名程度	-	1月27日(土)	995人
能登町	80名程度	-	2月8日(木)	1,342人
七尾市	100名程度	+20	1月27日(土)	2,908人
志賀町	50名程度	-	1月27日(土)	2,355人
羽咋市	-	-	2月10日(土)	59人
中能登町	-	-	2月3日(土)	659人
計	370名程度	+20	計	延べ10,720人

※2月26日に穴水町に「奥能登ベースキャンプ」（定員100人程度）を開設し、1泊2日のボランティア活動実施

※志賀町は3月25日以降、県のボランティアバスに代えて、自家用車による現地集合とする（3月21日に募集）

中能登町は、作業が少なくなってきたことから、市町独自の募集に切り替えて継続

【令和6年3月19日14時00分現在】

○ 一般ボランティアの募集・活動状況について

- ・市町独自にボランティアを募集し、活動中（災害ゴミの片付け等）  
羽咋市、中能登町、宝達志水町、津幡町、かほく市、内灘町、  
金沢市、白山市、加賀市

・1.5次避難所における運営ボランティア

1日あたり60名程度 主な作業：避難所内の案内、食料・物資等の運搬や  
活動実績 延べ2,512名 補充、清掃、ごみの管理

○ 資機材の提供

各市町にボランティア活動用資機材を送付済み  
（ヘルメット、ブルーシート、防刃手袋など）

【令和6年3月19日14時00分現在】

○ ふるさと納税による支援

被災市町及び県では、災害支援の寄附を受け付けています（返礼品なし）  
ふるさと納税専門サイト（さとふる、ふるさとチョイスなど）等をご確認ください。

○ 所管施設の臨時休館予定

以下施設については、当面の間休館

- ・石川四高記念文化交流館
- ・能登島ガラス美術館
- ・武道館屋内相撲場
- ・七尾美術館
- ・輪島漆芸美術館
- ・能都健民テニスコート

○ 総合スポーツセンターは1. 5次避難所を開設するため、当面の間休館  
（※トレーニングルームとプールは通常どおり使用可）



【令和6年3月19日（火）14時00分現在】

## 1 医療・保健・福祉等に関する支援活動

### （1）専門職の派遣等

- DMAT（災害派遣医療チーム）：これまでに1,139チーム派遣  
傷病者搬送、入院患者避難、病院支援、避難所・高齢者施設の調査等様々な支援を実施
- JMAT（日本医師会災害医療チーム）：これまでに924チーム派遣  
被災市町や1.5次避難所、二次避難所等において医療支援を実施
- DPAT（災害派遣精神医療チーム）：これまでに196チーム派遣。避難所を巡回し、避難者のこころのケアを実施
- DHEAT（災害時健康危機管理支援チーム）※被災地の保健医療福祉の総合調整を支援する都道府県等職員チーム（医師、保健師、薬剤師等）  
これまでに36自治体のチームが活動し、被災市町や避難所、保健所、県庁で保健医療福祉の総合調整を支援
- JRAT（災害リハビリテーション支援チーム）：これまでに776チーム派遣（リハビリテーション専門医、作業療法士、理学療法士等）  
避難所等において住環境の応急的整備やリハビリ支援を実施
- JDAT（日本災害歯科支援チーム）：これまでに281チームを避難所に派遣（歯科医師、歯科衛生士）
- 保健師：被災市町や県保健福祉センター、1.5次避難所に、県内外からの保健師を延べ10,554名派遣  
在宅避難者に対しても保健師による訪問活動を実施
- 看護師：県看護協会の災害支援ナース延べ58名、日本看護協会の災害支援ナース延べ2,982名、  
全国の看護師延べ3,298名、県看護協会派遣看護師延べ795名を避難所や被災地の医療機関に派遣

- 薬剤師：薬剤師会、病院薬剤師会等の薬系団体が奥能登地区等の被災市町の医療機関や避難所に薬剤師を派遣（延べ4,323名※ 他県からの応援含む）
- DICT（災害時感染制御支援チーム）：  
被災地や1.5次避難所、二次避難所において、感染予防物資等の提供及び感染症対策の助言支援を実施
- DWAT（災害派遣福祉チーム）※介護福祉士、社会福祉士、保育士等の混成チーム  
1.5次避難所や被災市町に順次派遣し、要配慮者の福祉支援を実施
- JDA-DAT（日本栄養士会災害支援チーム）：被災市町に毎日2～4チーム、1.5次避難所に毎日3～4チームの栄養士を派遣。七尾市に特殊栄養食品ステーションを設置し、避難所等への緊急栄養補給物資の支援を実施
- 管理栄養士：県内外から管理栄養士を被災市町や県保健福祉センター、1.5次避難所に派遣  
在宅避難者に対しても管理栄養士による栄養相談・指導を実施
- 介護福祉士：県内外から介護福祉士を1.5次避難所や被災市町へ多数派遣（1日最大150名）
- ケアマネジャー：県内外からケアマネジャーを1.5次避難所に多数派遣
- 医療ソーシャルワーカー：県内外から医療ソーシャルワーカーを1.5次避難所に多数派遣

## （2）国等の応援

- 日本赤十字社：救護班等をこれまでに476チーム派遣し、避難所の巡回診療や避難者のこころのケア等様々な支援を実施  
赤十字こころのケア班が珠洲市、輪島市、能登町及び七尾市で避難者・支援者への支援活動を実施
- 国立病院機構の医療班：これまでに72チームを派遣し、活動拠点本部での支援、避難所での巡回診療・アセスメント、市立輪島病院での夜間診療援助等様々な支援を実施（2/18をもって活動終了）
- 1.5次避難所における要配慮者の受け入れ体制強化のため、厚生労働省に対し、介護福祉士、ケアマネジャー、保健師等の派遣を要請し、専門職が順次避難所入り

## （3）ドクターヘリ

大規模災害時におけるドクターヘリ広域連携に関する基本協定（中部ブロック）に基づき、富山県、福井県、長野県、岐阜県、静岡県、愛知県、三重県にドクターヘリの応援派遣を要請し、本県のドクターヘリと合わせ、患者搬送等に活用  
※搬送ニーズが落ち着いたため、他県からの応援は2/15をもって終了

## 2 被災者・避難者への医療・保健・福祉等に関する対応

### （1）生活福祉資金貸付（緊急小口資金）

政府の特例措置の決定を受け、1.5次避難所と各市町社協で受付

### （2）医療保険や介護保険の自己負担の取り扱い

災害救助法適用市町の住民は、一定の条件下で医療機関の受診料や介護サービス利用料の自己負担が猶予・免除

## （3）被災者・支援者等のこころのケア

こころの健康センター内に「石川こころのケアセンター」を開設し、被災者・支援者のこころのケアを実施

- ・被災者専用相談ダイヤル 電話：0120-333-247（フリーダイヤル） 相談時間：月～金曜日 9時～17時
- ・支援者専用相談ダイヤル 電話：0120-555-442（フリーダイヤル） 相談時間：月～金曜日 9時～17時

## （4）被災地・避難所での医薬品提供体制

- ・県薬剤師会を通じて日本薬剤師会に要請し、モバイルファーマシー（移動調剤車両）を被災市町へ派遣（2/25をもって活動終了）
- ・薬剤師会、チェーンドラッグ協会等の協力の下、一般用医薬品（風邪薬、便秘薬など）を各避難所に設置

## （5）1.5次避難所での医療提供体制

いしかわ総合スポーツセンターに県立中央病院の臨時の診療所を設置

## （6）被災ペットへの対応

- ・県獣医師会が被災地に獣医師を派遣。避難所を巡回し、ペットに関する相談等に対応するとともに、ペット専用移動診療車による被災地での診療活動及び健康相談、被災ペットの一時預かり支援、不妊去勢手術・マイクロチップ装着支援を実施
- ・いしかわ総合スポーツセンターにトレーラーハウスを活用したペットの飼育スペースを設置（ペットの管理、世話は飼い主で実施）
- ・行政やボランティアが保護した被災犬猫の保護情報を一元化したサイトを運用
- ・被災により、一時的に飼育が困難となったペットの保護施設を運用

## （7）二次避難先市町での対応

- ・二次避難受け入れ市町に対し、二次避難者の把握と積極的な保健、医療、福祉に関する情報発信を依頼
- ・二次避難先市町の子育て支援情報を、1.5次避難所や県HP等で発信中

## （8）金沢市以南の急性期病院等からの転退院の促進

- ・各病院の受入可能病床を情報共有する「能登半島地震転院調整支援システム」を運用
- ・能美市の避難所（辰口福祉会館）において、被災地から金沢市以南の病院に搬送された退院患者を受け入れ

## （9）高齢者施設入所者等の移送

- ・県内で受け入れ可能な施設への移送を進めるとともに、中部6県にも受け入れを要請。これまでに、DMAT主導で富山県、福井県、愛知県で、県同士の連携により岐阜県、福井県、富山県で受け入れ
- ・1.5次避難所一時待機ステーション入所者 累計 478名（うち退所者 411名）（3/18時点）
- ・県が福祉避難所とみなした施設数及び避難者数 累計 466か所、累計 1,645名（3/18時点）

※市町が予め指定または協定に基づき確保している福祉避難所で収容定員が不足する場合、県や市町は高齢者施設等を福祉避難所としてみなすことができる

## （10）被災者に対する無料入浴支援

入浴のできない被災者を対象に、公衆浴場における入浴料を無料化（対象となる公衆浴場を公募）

対象者：入浴設備のない避難所や車内で避難生活を送っている方、自宅の入浴設備が被災し入浴できない方

## （11）被災した在宅高齢者等の現状把握

これまで実施してきた保健師による個別訪問に加え、ケアマネジャー、相談支援専門員、民間ボランティア等と連携した個別訪問により、高齢者等の状態把握や必要な支援へのつなぎ等を実施中

## 3 保健医療福祉調整本部会議による支援機関との情報共有・調整

### <第32回会議の概要（3月19日）>

#### ○本部

- DHEATは、輪島と珠洲で活動しているが、本日3月19日をもって活動を終了する。
- 在宅避難している高齢者などの把握に加え、仮設住宅やみなし仮設住宅にいる被災者への見守り・相談支援を始める。

#### ○DMAT

- 常駐体制は先週末で終了し、今後は石川DMATやDMAT事務局で支援が必要な医療機関・施設のフォローにあたる。
- 能登の医療機関は、現在の人員体制で対応できる入院患者数としては、まだキャパがある状態である。
- 一時は、能登北部からの入院者で逼迫していた金沢以南の医療機関も現在は落ち着いている状況。
- 福祉施設については、施設の再開を見据えて、他地域に避難した入所者の戻り搬送について、施設間での調整や手段について検討すべき。

## 4 感染症対策

インフルエンザや新型コロナウイルス、ノロウイルスなどの感染症拡大防止に向け、避難所内にいる有症状者を確認し、医療が必要な人を受診させるとともに、避難所内の感染対策状況を確認し、環境改善のための支援を実施

- ・ 厚生労働省、鳥取県、福島県からの派遣を受け、避難所における感染症対策を行う体制を強化
- ・ 厚生労働省の協力のもと、いしかわ総合スポーツセンターにおいて、接種を希望する65歳以上の避難者にインフルエンザの予防接種を実施

## 5 救急車の適正利用等

能登から金沢以南へ避難者・傷病者を受け入れるにあたり、石川中央・南加賀の救急医療体制を確保するため、救急車の適正利用や診療時間内の受診をお願いします。



## 6 義援金・義援物資

### (1) 義援金

- ・受付期間：令和6年1月4日（木）～令和6年12月27日（金）（窓口、募金箱、振り込みにて受け付け）
- ・受付状況：件数280,907件 金額38,869,234,576円（3月18日時点）

※県のほか、日本赤十字社石川県支部及び石川県共同募金会で受け付けた額の合計

- ・義援金の配分：第1回配分委員会で以下の配分を決定。

- ・人的被害：死者・行方不明者20万円、重傷者10万円
- ・住家被害：全壊20万円、大規模半壊15万円、中規模半壊10万円、半壊5万円  
⇒各市町で順次申請受付を開始
- ・七尾市、輪島市、珠洲市、志賀町、穴水町、能登町の全住民：各5万円  
⇒2月26日（月）から県でオンライン・郵送による申請受付を開始  
3月18日（月）から各市町に窓口を設置し、受付を開始



義援金の受付について



義援金配分特設サイト

### (2) 義援物資（企業・団体のみ）

企業、団体からのまとまった規模の義援物資を受け付けています。まずは以下の受付窓口にご連絡ください。

厚生政策課管理・援護グループ 電話 076-225-1411

※仕分け等の手間を考慮し、個人からの提供は受け付けないこととしております。





# 令和6年能登半島地震による被害等の状況等について（生活環境部）



【令和6年3月19日（火）14時現在】

連絡先：企画調整室  
(076-225-1461)

## 1 水道関係

- 断水 能登地域をはじめ、5市町で断水が発生中  
輪島市、珠洲市、能登町、七尾市、内灘町  
※ 断水解消：白山市、加賀市、津幡町、宝達志水町、金沢市、能美市、中能登町、かほく市、羽咋市、穴水町、志賀町
- 給水対応 断水している各市町で給水車や給水袋の配布による給水活動を実施中
- 応援体制〔給水車派遣〕

日本水道協会 石川県支部	：	金沢市、小松市、加賀市、白山市、能美市、野々市市
中部地方支部	：	福井県、長野県、岐阜県、静岡県、愛知県、三重県
北海道地方支部	：	北海道
東北地方支部	：	青森県、岩手県、宮城県、秋田県、山形県、福島県
関東地方支部	：	茨城県、栃木県、群馬県、埼玉県、千葉県、東京都、神奈川県、山梨県
関西地方支部	：	滋賀県、京都府、大阪府、兵庫県、奈良県、和歌山県
中国四国地方支部	：	鳥取県、島根県、岡山県、広島県、山口県、徳島県、香川県、愛媛県、高知県
九州地方支部	：	福岡県、長崎県、熊本県、大分県、宮崎県、鹿児島県

陸上自衛隊、航空自衛隊から給水車派遣

国土交通省地方整備局（北陸、東北、関東、中部、近畿、中国、四国、九州）から給水車を派遣

※ 海上保安庁の巡視船及び海上自衛隊の多用途支援艦による給水車への水補給を七尾港・輪島港において実施 1

# 令和6年能登半島地震による被害等の状況等について（生活環境部）



【令和6年3月19日（火）14時現在】

市町	断水状況	水道の復旧対応
輪島市	約 <u>3,870</u> 戸 ※輪島、門前、町野地区の一部で通水エリアを拡大	浄水施設の修繕、水道管の漏水確認・修繕
珠州市	約 <u>4,430</u> 戸 (ほぼ全域) ※飯田、野々江、上戸、宝立の一部で通水	浄水施設の修繕、水道管の漏水確認・修繕
能登町	約 <u>1,510</u> 戸 ※能都、内浦、柳田地区の一部で通水エリアを拡大	浄水施設の修繕、水道管の漏水確認・修繕
七尾市	約 <u>1,500</u> 戸 ※市街地、能登島地区で通水エリアを拡大	浄水施設の修繕、水道管の漏水確認・修繕
内灘町	約150戸 ※北部地区の一部で断水	水道管の漏水確認・修繕
計	約 <u>11,460</u> 戸	

※断水解消 1月：白山市・加賀市（2日）、津幡町（7日）、宝達志水町（8日）、金沢市・能美市（10日）、中能登町（13日）、かほく市（14日）  
2月：羽咋市（2日）  
3月：志賀町・穴水町（2日）

【令和6年3月19日（火）14時現在】

## 2 廃棄物処理関係

### ① 廃棄物処理施設の被害状況

- 能登地域のし尿処理施設等 計7施設が使用不可  
→ 奥能登グリーンセンター（焼却施設）：3月18日復旧  
※他の施設については、被害状況調査又は復旧作業を実施中

### ② 生活ごみの処理

- 避難所の生活ごみ等の回収支援（1月5日～）  
福井県、名古屋市、県内市町（羽咋市、宝達志水町、かほく市、金沢市、能美市、小松市）、県内事業者（県産業資源循環協会・県廃棄物事業協同組合）、（公社）全国都市清掃会議、日本環境保全協会、全国清掃事業連合会のごみ収集車等を派遣  
→ 珠洲市、輪島市、能登町、穴水町、志賀町、七尾市、中能登町  
※ 県内事業者のごみ収集車の派遣台数の増及び各市町の一時集積場の設置による効率化  
※ 焼却について、県内・福井県において広域処理

### ③ し尿の処理

- 避難所等からのし尿の回収のため、県内事業者（県廃棄物事業協同組合）、日本環境保全協会のバキュームカーを派遣（1月3日～）  
→ 珠洲市、輪島市、能登町、穴水町、志賀町  
※ 停止中のし尿処理施設の受入タンクを活用し一時受入することで、輸送距離・時間の短縮などを効率化
- 一時受入施設からの移送のため、県内事業者（県廃棄物事業協同組合）、全国環境整備事業協同組合連合会、日本環境保全協会のバキュームカーを派遣（1月10日～）  
→ 処理先：七尾市・羽咋郡市・金沢市・白山市・南加賀・高岡市のし尿処理施設、七尾市の下水処理施設

【令和6年3月19日（火）14時現在】

## ④ 災害廃棄物の処理

- i. 「令和6年能登半島地震に係る石川県災害廃棄物処理の基本方針」（2月6日策定）  
「令和6年能登半島地震に係る石川県災害廃棄物処理実行計画」（2月29日策定）

- 災害廃棄物の発生推計量：約244万トン（被災建物の解体・撤去の進捗等を踏まえて適宜見直す）
- 処理期間：令和7年度末の処理完了を目標とする（同上）
  - ※ 目標処理期間内での処理完了に向け、県外での広域処理（海上輸送を含む）を行う
  - ※ 国・県・全国自治体からの応援職員の派遣等により、市町を支援

## ii. 仮置場の設置状況

- 珠洲市（2月1日～ 鉢ヶ崎海水浴場駐車場、2月17日～ 狼煙漁港内、3月14日～ 飯田港内）
- 輪島市（2月1日～ 戸別回収）
- 能登町（2月5日～ 藤波運動公園駐車場・柳田野球場横駐車場・内浦総合運動公園第3駐車場）  
（3月18日～ 宇出津新港 ※解体ごみ専用）
- 穴水町（1月18日～ 穴水港あすなる広場横）
- 志賀町（1月17日～ 富来野球場駐車場、1月29日～ 旧志賀中学校グラウンド）
- 七尾市（1月12日～ 能登香島駐車場、2月26日～ 中島祭り会館、3月11日～ 大田除雪ステーション）
- 中能登町（1月20日～ 生涯学習センターピア鹿島駐車場）
- 宝達志水町（1月14日～ 町民センターアステラス駐車場）
- 内灘町（1月22日～ 蓮湖渚公園内調整池）、小松市（1月4日～ エコロジーパーク）
  - ※ 設置終了：金沢市（1月4日～14日 戸室新保埋立場）、羽咋市（1月12日～3月17日 羽咋運動公園駐車場）
- 仮置きした災害廃棄物について、県内・富山県において広域処理
- 能登地域の仮置場の運営支援のため県内市町職員を派遣

【令和6年3月19日（火） 14時現在】

## iii. 被災建物の公費解体

- 公費解体実施 1町  
能登町
- 受付中 7市町  
能登町、穴水町、志賀町、七尾市、中能登町、内灘町、金沢市
- 受付予定 9市町  
珠洲市、輪島市、羽咋市、宝達志水町、かほく市、津幡町、能美市、小松市、加賀市

## ⑤ 環境省の支援

- 環境省、県職員が現地調査を実施（1月3日～）
- 環境省職員のほか、県職員を災害廃棄物処理の指導・助言のため派遣  
→ 珠洲市、輪島市、能登町、穴水町、（1月5日～）、七尾市（1月8日～）
- 環境省の災害廃棄物処理支援員制度（人材バンク）に基づく応援職員の派遣（1月6日～）
  - 珠洲市：千葉県、長崎県、熱海市、長野市、倉敷市
  - 輪島市：栃木県、函館市、秋田市、仙台市、いわき市、郡山市、静岡市、倉敷市
  - 能登町：宮城県、東京都、広島県、東松島市、八王子市、広島県坂町、菊池市、熊本県益城町
  - 穴水町：熊本県西原村、熊本市
  - 志賀町：東京都、山梨県、仙台市、東松山市、八王子市、豊川市、三原市、大洲市、熊本県益城町
  - 七尾市：岩手県、広島県、島根県、練馬区、倉敷市、熊本県西原村
  - 中能登町：常総市
  - 石川県：熊本県、仙台市、横浜市

# 令和6年能登半島地震による被害等の状況等について（生活環境部）



【令和6年3月19日（火）14時現在】

## 3 生活支援物資の供給

- 市町から生活支援物資の供給について要請あり  
→ 生活必需物資の供給に関する協定に基づき、締結事業者から食料品・生活用品を3日以降配送

## 4 消費生活相談

- 地震関連の消費者トラブル相談専用ダイヤルの開設（1月13日（土）～）  
→ 電話番号：076-255-2319（県消費生活支援センター）  
対応時間：9時～17時（土日祝も対応）

## 5 自然公園（能登半島国定公園）

園地	巖門園地、狼煙園地、恋路園地	園路破損、法面崩落、遊歩道破損、落石など
野営場	木ノ浦野営場、九十九湾野営場	炊事棟等の柱・天井破損、駐車場ひび割れなど
自然歩道	岬自然歩道、猿山自然歩道	法面崩落、柵破損、橋脚破損など
その他施設	のと海洋ふれあいセンター	観察路破損など

## 6 その他所管施設・出先機関

- 白山自然保護センター本庁舎（白山市）：駐車場ひび割れ（業務に支障なし）
- のと海洋ふれあいセンター（能登町）：当面の間休館
- 木ノ浦健民休暇村野営場（珠洲市）：当面の間閉鎖
- 輪島エコロジーキャンプ場（輪島市）：当面の間閉鎖
- 河北潟野鳥観察舎（金沢市）：当面の間休館



# 事業者支援のための特別相談窓口について

- 県では、1月26日から金沢に、2月19日から能登に、事業者支援のための**特別相談窓口を設置**
- 経営指導員や中小企業診断士、行政書士、社会保険労務士などの専門家のほか、経済産業省・石川県の職員が、**事業者支援策(※)に関する相談対応や申請サポートのほか、被災事業者の生業再建に関する問合せに対応**
  - 【事業者支援策】
    - ・なりわい再建支援補助金
    - ・中小企業持続化補助金（災害支援枠）
    - ・令和6年能登半島地震災害対策特別融資
    - ・伝統工芸事業者再建支援補助金
    - ・商店街再建支援補助金（施設の復旧、賑わいの創出）
- これまでの相談状況も踏まえ、**令和6年3月18日(月)から、金沢の特別相談窓口の名称等を変更**するなど、**事業者支援体制を再構築**

## 金沢事業者支援センター

※3/17まで「事業者支援ワンストップ相談窓口」

受付時間

10～17時（土日祝除く）※3/18～

電話番号

0570-076-225 ※3/18～

場 所

4/1(月)まで：石川県工業試験場  
4/2(火)から：石川県庁1階103会議室

## 能登事業者支援センター

10～17時（土日祝除く）※変更なし

0768-26-2380 ※変更なし

奥能登総合事務所4階（のと里山空港内）  
※変更なし

# 被災者の就労支援について



## 短期就労に係る相談会

○ I L A Cが石川県人材事業協議会・石川労働局などと連携し、被災者の方を対象に、**短期就労など**、一時的な**仕事に関する相談会を開催**（申し込み不要）。

### <加賀エリア>

3/ 6 (水)	13:30~15:30	山代温泉 みやびの宿 加賀百万石
3/13 (水)	13:30~15:30	山中温泉 お祝いの宿
3/14 (木)	13:30~15:30	山代温泉 ホテル雄山閣
3/21 (木)	13:30~15:30	山代温泉 葉渡莉
3/28 (木)	13:30~15:30	片山津温泉 ホテルアローレ

### <金沢エリア>

3/ 7 (木)	13:30~15:30	金沢市額谷ふれあい体育館
3/19 (火)	13:30~15:30	金沢市文化ホール 第5会議室

### <小松エリア>

3/12 (火)	13:30~15:30	粟津温泉 旅亭懐石 のとや
3/26 (火)	13:30~15:30	粟津温泉 おびし荘

※ 当日の参加が難しい場合には、特別相談窓口（石川県人材事業協議会 0120-563-562）において電話相談を受付

## 在籍型出向に係る説明会

○ 従業員の雇用維持に係る負担軽減や、従業員の収入の下支えに有効な**「在籍型出向制度」**の活用を促すため、I L A Cが石川労働局などと連携して、**事業者向け説明会を開催**（申し込み必要）。

3/ 6 (水)	13:30~15:00	能登空港2階 団体待合室	介護・福祉事業者向け ※他業種も参加可
3/11 (月)	13:30~15:00	和倉温泉お祭り会館 小会議室	和倉温泉旅館向け
3/25 (月)	10:30~12:00	加賀市文化会館	加賀温泉郷旅館向け





## 2次避難所の受け入れ状況について

### ○2次避難所の開設

市町と旅館・ホテル関係団体調査等により2次避難所を開設

1月9日(火) いしかわ総合スポーツセンター（1.5次避難所）に受付デスクを開設

1月14日(日) 電話による相談受付窓口としてコールセンターを開設（開設時 15回線⇒1/17～ 30回線）

### ○受入状況

・ 受入可能数	1,109施設	31,128人	(県内 270施設 7,322人、県外 839施設 23,806人)
・ 受入数	<u>232</u> 施設	<u>3,800</u> 人	(県内 <u>201</u> 施設 <u>3,419</u> 人、県外 <u>31</u> 施設 <u>381</u> 人)
・ 受入数累計	<u>351</u> 施設	<u>9,609</u> 人	(県内 <u>298</u> 施設 <u>8,633</u> 人、県外 <u>53</u> 施設 <u>976</u> 人)

※受入可能数については、現時点での受入施設の意向に基づく最大数

※受入期間が施設毎に異なることから、時期によって変動

# 令和6年能登半島地震による被害等の状況等について（農林水産部）



## 1 被害情報

【令和6年3月19日14時00分現在】

連絡先（農林水産部企画調整室）

076-225-1612

### （1）農業関連

施設	内容	被害箇所数	関係市町	備考
農地	亀裂、法面崩壊、沈下、土砂埋没、噴砂	910件	金沢市(116)、七尾市(109)、小松市(3)、輪島市(70)、珠洲市(268)、加賀市(1)、羽咋市(4)、かほく市(10)、川北町(5)、津幡町(17)、内灘町(26)、志賀町(64)、宝達志水町(5)、中能登町(12)、穴水町(12)、能登町(188)	
農道	亀裂、破損、崩壊、隆起、沈下、陥没、崩土堆積、倒木、橋台破損	896件	金沢市(84)、七尾市(60) <sup>※1</sup> 、小松市(39)、輪島市(90)、珠洲市(215)、加賀市(7)、羽咋市(51)、かほく市(8)、白山市(1)、能美市(6)、川北町(2)、津幡町(9)、内灘町(22)、志賀町(172)、宝達志水町(25)、中能登町(12)、穴水町(10)、能登町(83)	※ <sup>1</sup> 中能登農道橋 当分の間 通行止め
水路	破損、崩壊、隆起、沈下、土砂埋塞、亀裂、漏水、ズレ	1222件	金沢市(64)、七尾市(73)、小松市(35)、輪島市(118)、珠洲市(373)、加賀市(16)、羽咋市(43)、かほく市(16)、能美市(11)、川北町(2)、津幡町(5)、内灘町(39)、志賀町(179)、宝達志水町(42)、中能登町(42)、穴水町(20)、能登町(144)	
ため池 (農業用ダム含む)	亀裂、崩壊、埋塞	315件	金沢市(3)、七尾市(91)、輪島市(68)、珠洲市(62) <sup>※2</sup> 、羽咋市(5)、津幡町(2)、志賀町(30)、宝達志水町(5)、中能登町(15)、穴水町(1)、能登町(33)	※ <sup>2</sup> ポンプ排水を実施
揚水機	故障、破損、上屋損傷、沈下	132件	金沢市(9)、七尾市(20)、小松市(3)、輪島市(11)、珠洲市(7)、羽咋市(18)、加賀市(2)、かほく市(7)、能美市(4)、津幡町(7)、内灘町(3)、志賀町(25)、宝達志水町(9)、中能登町(6)、穴水町(1)	
頭首工	亀裂、破損、沈下	35件	七尾市(1)、輪島市(3)、珠洲市(9)、羽咋市(2)、志賀町(5)、宝達志水町(2)、中能登町(1)、能登町(12)	
干拓地堤防	沈下、亀裂	2件	加賀市(柴山潟)、内灘町(河北潟)	
農地保全施設	ズレ、破損	4件	輪島市(1)、珠洲市(1)、穴水町(2)	
地すべり防止区域	亀裂、斜面崩壊	14件	金沢市(1)、輪島市(9)、珠洲市(2)、能登町(2)	
海岸保全区域	護岸倒伏、損壊、沈下	12海岸	七尾市(6)、輪島市(2)、珠洲市(1)、志賀町(1)、穴水町(1)、能登町(1)	

# 令和6年能登半島地震による被害等の状況等について（農林水産部）



施設	内容	被害箇所数	関係市町
共同利用施設 (育苗センター、ライスセンター、集出荷場、倉庫など)	建屋損壊、設備損壊、壁の亀裂、シャッター破損、地盤沈下など	127件	加賀市(1)、小松市(6)、能美市(2)、金沢市(8)、津幡町(4)、かほく市(4)、中能登町(6)、七尾市(9)、志賀町(33)、宝達志水町(7)、羽咋市(9)、穴水町(7)、能登町(7)、輪島市(7)、珠洲市(17)
個人所有の施設・機械、果樹 (乾燥調製施設、納屋、パイプハウス、トラクタ、コンバイン、果樹棚など)	建屋損壊、設備損壊、地盤沈下など	581件	加賀市(2)、小松市(2)、白山市(1)、金沢市(13)、内灘町(4)、かほく市(3)、宝達志水町(6)、羽咋市(22)、中能登町(7)、七尾市(95)、志賀町(93)、穴水町(32)、輪島市(97)、能登町(82)、珠洲市(122)
農作物 (飼料作物、野菜苗、花苗など)	鉢倒れ、液状化による埋没、かん水設備の故障により栽培停止	7件	小松市(1)、内灘町(3)、七尾市(3)

## (2) 畜産農家

停電 0 件

断水 2 1 件

施設損壊 6 4 件

道路損傷 1 1 件

※国等の手配により支援物資（家畜給水用のポリタンク、ブルーシート、発電機等）が到着、随時配布中

※2/1より畜産試験場において、被災した農家の家畜の一時避難の受け入れを開始

生産物廃棄・家畜被害 4 3 件

※家畜被害は畜舎倒壊によるもののほか、発災直後のライフライン寸断に起因するものを含む

## (3) 畜産関連施設

2 件で施設一部破損、一部地盤陥没等

# 令和6年能登半島地震による被害等の状況等について（農林水産部）



## （4）森林関連

施設	内容	被害数	関係市町	備考
林地	山腹崩壊	340箇所	七尾市(15)、輪島市(171)、珠洲市(90)、志賀町(8)、穴水町(16)、能登町(40)	
林道	路肩崩壊、路面陥没、法面崩壊	360箇所	金沢市(16)、七尾市(13)、輪島市(46)、珠洲市(23)、羽咋市(3)、津幡町(4)、志賀町(53)、宝達志水町(10)、中能登町(35)、穴水町(84)、能登町(73)	
林産施設	木材加工施設、菌床栽培施設、炭窯等 損壊	24箇所	金沢市(3)、七尾市(3)、輪島市(2)、珠洲市(2)、白山市(1)、能美市(1)、志賀町(1)、宝達志水町(1)、穴水町(2)、能登町(8)	

## （5）水産関連

施設	内容	被害数	関係市町	備考
漁港 (県管理)	防波堤、岸壁、物揚場、臨港道路損傷	7漁港	七尾市(1)、輪島市(2) <sup>※1</sup> 、珠洲市(2) <sup>※1</sup> 、志賀町(1) <sup>※1</sup> 、能登町(1)	※1 鹿磯漁港他、志賀町から輪島市、珠洲市の外浦海域の22漁港では、地盤隆起により、海底の露出や水深が不足
漁港 (市町管理)	防波堤、岸壁、物揚場、臨港道路損傷	53漁港	七尾市(13)、輪島市(10) <sup>※1</sup> 、珠洲市(5) <sup>※1</sup> 、白山市(1)、志賀町(6) <sup>※1</sup> 、穴水町(9)、能登町(9)	
漁船	転覆、沈没、座礁、一部損壊、流出 <sup>※2</sup>	265隻以上	七尾市(14)、小松市(1)、輪島市(16)、珠洲市(57)、志賀町(91)、穴水町(4)、能登町(82)	※2 流出した漁船のうち18隻が新潟県の沿岸に漂着
共同利用施設	断水、浸水、冷凍冷蔵施設・選別機・倉庫損壊など	27箇所	金沢市(2)、七尾市(6)、輪島市(2)、珠洲市(6)、羽咋市(1)、内灘町(1)、志賀町(5)、穴水町(1)、能登町(3)	
その他	岩のり畑、養殖施設損壊	10箇所	七尾市(2)、珠洲市(3)、志賀町(3)、穴水町(2)	



## （6）卸売市場

施設	内容	被害数	関係市町	備考
青果・水産市場	断水、周囲の舗装沈下、水利施設破損、天井・壁落下、漏水	3	金沢市(1)、七尾市(1)、小松市(1)	通常営業中 ※七尾市公設（水産）は2月1日から再開
花き市場	床コンクリート亀裂、壁の剥がれ	2	金沢市(2)	通常営業中

## 2 その他

### （1）収入保険の弾力的対応

- 収入保険の保険料の支払期限を延長
- 収入保険の補填金の支払いまでの間、無利子のつなぎ融資を実施
- ※ 詳細は、石川県農業共済組合（076-239-3111）まで

### （2）国からの支援

- 農林水産省・北陸農政局、林野庁、水産庁からリエゾン等派遣（1月2日～）

### （3）県内各地で農業者支援施策説明会を追加開催（3月4日（月）～6日（水）） ※説明内容は2/19・20と同じ

## （4）被災農業者を支援するための現地相談窓口の設置

営農相談、補助金、融資などに関する農業者の皆様からの相談に対応するため、**石川県・北陸農政局・JAグループによる現地相談窓口**に**フリーダイヤル**を開設

＜現地相談窓口 設置場所＞ ※最寄りの窓口までご連絡ください

- |                             |               |
|-----------------------------|---------------|
| ・JAのと本店（鳳珠郡穴水町字大町ほの95番地）    | ☎0120-338-250 |
| ・JA内浦町営農経済課（鳳珠郡能登町字行延260）   | ☎0120-338-560 |
| ・JA能登わかば旧徳田支店（七尾市国下町チ部1番地5） | ☎0120-338-570 |
| ・JA志賀本店（羽咋郡志賀町末吉新保向1番地）     | ☎0120-338-720 |
| ・石川県珠洲農林事務所（珠洲市野々江町シ32）     | ☎0120-338-760 |
| ・石川県農業会館（金沢市古府1丁目220）       | ☎0120-338-633 |

受付時間 9：00～17：00（土日・祝日も電話により対応）  
希望者には対面による相談にも対応（予約制）

## （5）農林漁業者に対する支援事業の公募中

事業名：農業機械再取得等支援事業、木材加工流通施設等復旧事業、漁船等災害復旧事業 など

# 令和6年能登半島地震による被害等の状況等について（土木部）



【令和6年3月19日14時00分現在】

## ○道路関係

### 【県管理道路】

通行止め 22路線47箇所  
のと里山海道(穴水IC～徳田大津IC(輪島→金沢))  
(国)249号 珠洲市大谷町など

### 【自動車専用道路】 通行止め

能越自動車道(のと里山空港IC～穴水IC(輪島→金沢))

○河川関係： 88河川301箇所で河道埋塞・堤防沈下・護岸損壊等  
(河北潟、河原田川、山田川、鈴屋川、町野川、金川など)

○海岸関係： 10海岸55箇所で護岸損壊等（宝立正院海岸、穴水海岸、三崎海岸など）

○港湾関係： 10港湾で岸壁損傷等（金沢港、七尾港、輪島港、飯田港など）

○砂防関係： 71箇所（珠洲市仁江町、輪島市町野町、市ノ瀬町など）

# 令和6年能登半島地震による被害等の状況等について（土木部）



【令和6年3月19日14時00分現在】

- 下水道関係：下水処理場（5市町）、管渠（17市町）で被害  
→日本下水道事業団、日本下水道管路管理業協会、他県自治体等と応急復旧実施中

## ○住宅関係

### 【応急仮設住宅】

	七尾市	輪島市	珠洲市	羽咋市	内灘町	志賀町	穴水町	能登町	合計
着工戸数	391戸	1,979戸	899戸	67戸	65戸	194戸	450戸	441戸	4,486戸
完成戸数	140戸	204戸	186戸		34戸	32戸	33戸	66戸	695戸

【みなし仮設】 民間賃貸住宅を活用した応急仮設住宅を供与  
(県内、富山、福井、新潟)

【公営住宅等】 県営・市営住宅、北陸財務局宿舎を供与

【応急修理】 災害救助法に基づく住宅の緊急応急修理・応急修理の受付





【令和6年3月19日 14時00分現在】

連絡先(庶務課)  
076-225-1813

## ○奥能登2市2町の公立学校に新たに勤務する教職員の仮設住宅の建設

- ・穴水町の協力により、旧向洋中学校のグラウンドに県教委が建設(4月着工予定)
- ・仮設住宅には、県立学校及び市町立学校の教職員が入居

【令和6年3月19日 14時00分現在】

連絡先 (学校指導課)  
076-225-1826

## ○令和6年度石川県公立高等学校の入学者選抜の変更

### 1 日程の変更

- ・全日制課程の推薦入学、全日制課程及び定時制課程の外国人生徒等に係る特別入学、連携型中高一貫教育校の連携型入学

出願期間 R6.1.22(月)～1.24(水) ⇒ R6.1.22(月)～1.31(水)

面接等 R6.1.30(火) ⇒ R6.2. 6(火)

選考結果通知 R6.2. 5(月) ⇒ R6.2. 9(金)

- ・全日制課程の一般入学

出願期間 変更なし (R6.2.15(木)～R6.2.20(火))

志願変更及び特例出願期間 R6.2.26(月)～2.28(水) ⇒ R6.2.26(月)～2.29(木)

学力検査等及び合格者発表 変更なし (学力検査R6.3.6(水),7(木)  
合格者発表R6.3.14(木)正午)

※定時制課程の一般入学及び通信制課程の入学については、日程の変更なし



【令和6年3月19日 14時00分現在】

連絡先(学校指導課)  
076-225-1826

## 2 検査会場等の変更

### (1) 校舎の使用が困難な学校の検査会場の変更

- ・羽咋高校 ⇒ (検査会場) 羽松高校
- ・田鶴浜高校 ⇒ (検査会場) 七尾城北高校
- ・穴水高校 ⇒ (検査会場) 穴水中学校

### (2) 避難している受検生のため別検査会場を開設

検査会場：石川県教員総合研修センター

対 象：奥能登2市2町から集団避難又は個別避難しており、同会場での受検を希望する受検生  
※ただし、志願先高校の検査科目に面接又は適性検査がある場合は、志願先学校での受検となる。

### (3) 検査科目の変更

田鶴浜高校、穴水高校、能登高校、輪島高校、飯田高校の5校で「面接」を取り止め

## ○令和6年度石川県立特別支援学校の入学者選抜方法の変更

七尾特別支援学校輪島分校、珠洲分校の2分校で「学力検査」を取り止め「面接」のみ実施

【令和6年3月19日 14時00分現在】

連絡先 (企画調整室)  
076-225-1811

## ○県立中学校・高等学校に関する手数料等の減免

- ・ 入学検定手数料：今回の能登半島地震発生時に県内に住所を有していた児童生徒の令和6年分を免除
- ・ 入学手数料：家屋の流失、全壊又は半壊、全焼又は半焼及び床上浸水の被害を受けた生徒の令和6年度分を免除
- ・ 授業料：家屋の流失、全壊又は半壊、全焼又は半焼、床上浸水の被害を受けた、就学支援金の対象とならない生徒の授業料を免除  
(免除期間は、最大 令和6年1月～令和7年3月分)

## ○被災地外に避難している高校1・2年生を対象とした学習機会の確保 金沢大学と連携して学習の場所等を提供し、学習機会の確保を図る

- ・ 対 象 奥能登2市2町の県立高校に在籍し、被災地外に避難している高校1・2年生
- ・ 期 間 2月2日(金)～3月15日(金)の平日9:00～15:00
- ・ 場 所 石川県文教会館
- ・ 内 容 在籍高校のオンライン授業又は自習  
高校教員による対面授業 (月・水・金の午後)
- ・ その他 金沢大学が運営を補助(学生ボランティアの活用、昼食・飲料の提供など)

【令和6年3月19日 14時00分現在】

連絡先(企画調整室)  
076-225-1811

## ○奥能登地域の小中学生に向けた学習支援

学校の始業が遅れている奥能登地域の小中学生が、学校以外の場所でも学習を進めることができるよう、奥能登地域で使用されている教科書で、3学期に学習する内容に関連する参考動画や確認問題を県教育委員会のホームページに掲載

- ・小学校 1・2年 国語、算数  
3・4・5・6年 国語、算数、社会、理科
- ・中学校 1・2・3年 国語、社会、数学、理科、英語

※URL(石川県ホームページ 学びの支援広場)

<https://www.pref.ishikawa.lg.jp/kyoiku/gakkou/gakusyuu-ooen/gakusyuu-ooen.html>

## ○奥能登地域の小中学校への教職員派遣

教員の被災や中学生の集団的避難により、教員が不足する奥能登の小中学校に、金沢・加賀地域の教職員を派遣

- ・派遣先 珠洲市、輪島市、能登町の小中学校 16校
- ・期間 2月5日(月)～ ※日帰りで交代




【令和6年3月19日 14時00分現在】

連絡先 (学校指導課)  
076-225-1826

## ○子どもの相談窓口の開設

地震に被災したことで、精神的なショックを負い、厳しく困難な生活を余儀なくされている児童、生徒の安心感、安全感を回復させる心のケアや進路、学習相談のため、小学生から高校生及びその保護者を対象に、以下のとおり、電話での相談窓口を開設 (1/15～)

### 能登半島地震・子供のこころ相談テレホン

しょう おはなし  
 0120-48-0874

<臨床心理士等がお話します>  
【1月15日～3月31日の平日13時～18時30分】  
対象：小学生から高校生及びその保護者

### 能登半島地震・進路・学習相談テレホン

はなす なやみ  
 0120-873-783

<進路・学習、転入学、学用品等について>  
【1月15日～3月31日の平日9時～17時45分】  
※1月15日は13時～17時45分  
対象：小学生から高校生及びその保護者

## ○スクールカウンセラーの増員

学校現場のニーズに応じ、県内のカウンセラーに加え、文部科学省調整により、日本臨床心理士会及び日本公認心理師協会との連携のもと、カウンセラーを増員

対象：七尾市以北の6市町 (1/26～ 最大週5回)

【令和6年3月19日 14時00分現在】

連絡先(企画調整室)  
076-225-1811

## ○国等からの応援

学校再開に向けた支援チームの派遣

これまでに6府県 計253名

文部科学省から建築構造の専門家(1級建築士等)が現地の被災度区分判定調査のため来県  
2月15日(木)～

## ○中学生の集団的避難

輪島市からの集団的避難 1月17日(水)～

258名の生徒を白山市の施設で受け入れ(白山青年の家、白山ろく少年自然の家)

珠洲市、能登町からの集団的避難 1月21日(日)～

102名、40名の生徒を金沢市の施設で受け入れ(医王山スポーツセンター)

※能登町は3月8日(金)まで

文部科学省の調整により避難施設での応援教員チームが来県 1月26日(金)～

これまでに国、55県市、1団体 計290名

【令和6年3月19日 14時00分現在】

連絡先 (企画調整室)  
076-225-1811

## ○高校生を対象とした2次避難所の開設

地震で被災した高校生の生活環境や心身の健康確保の観点から、避難の必要性が高い県立高校生を対象に2次避難所を開設

対 象：能登6市町（輪島市、珠洲市、七尾市、志賀町、穴水町、能登町）に在住し、生活環境等の確保の観点から、避難の必要性が高い高校生

避 難 所：金沢彩の庭ホテル（金沢市長田2丁目地内）

開設期間：1月15日～2月28日

実避難者数：55名

## ○子供の学び支援ポータルサイトの開設 2月8日（木）～

被災した子供たちの学びを円滑に再開させるため、民間事業者と連携し、支援を要請する団体（被災地の教育委員会、学校等）と支援を提案する団体（全国の企業・NPO、大学等）をつなぐポータルサイトを開設

【URL】 <https://d-noto.i-school.jp/>





【令和6年3月19日 14時00分現在】

連絡先 (文化財課)  
076-225-1841

## ○被災文化財の救援と復旧に向けた支援

国立文化財機構、市町等と連携し、以下の事業を実施 2月13日(火)～

### 1 文化財レスキュー事業

被災した文化財の廃棄・散逸を防止するため、緊急に保全措置が必要な動産文化財等を対象に救出・応急措置し、所有者に返還するまでの間、一時保管を実施

### 2 文化財ドクター派遣事業

被災した文化財(建造物)の応急措置及び復旧に向けての専門家による技術支援を実施