

第32回災害対策本部員会議

日時：令和6年1月31日（水）16時00分

場所：災害対策本部室

1 気象の見通し（金沢地方気象台）

2 被害状況報告

3 知事からの指示

「令和6年能登半島地震」 石川県の気象の見通し

2024年1月31日
金沢地方気象台

31日から2月2日にかけての見通し

<天気概況>

31日は、気圧の谷や湿った空気の影響で曇りで雨の降る所がある。

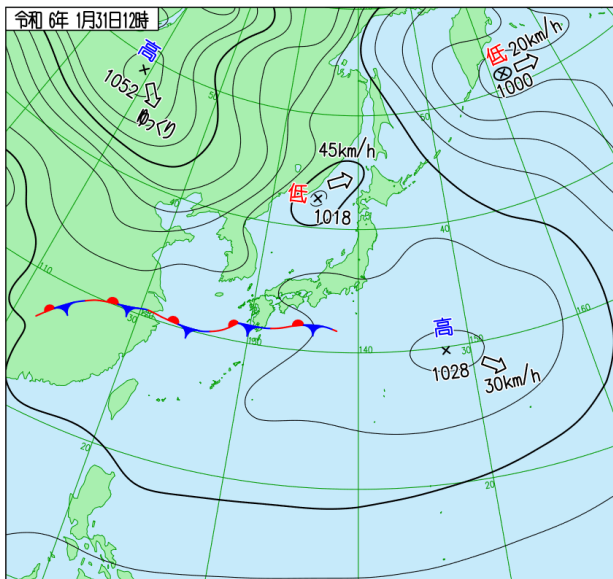
2月1日は、冬型の気圧配置となるため、朝まで雨が降り、その後は平地でも雪に変わる所がある見込み。

2日は、冬型の気圧配置は次第に緩むが、寒気や湿った空気の影響で、曇りで雪の降る所がある見込み。

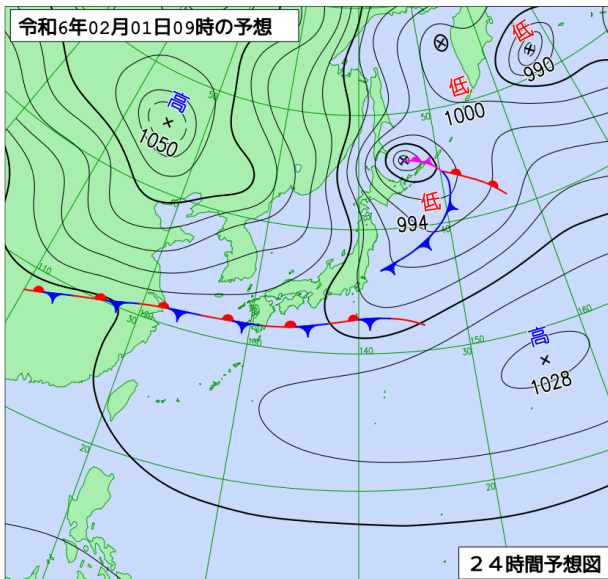
<防災事項>

2月1日は加賀・能登共に海上では強風に、また、1日から2日にかけて高波に注意。

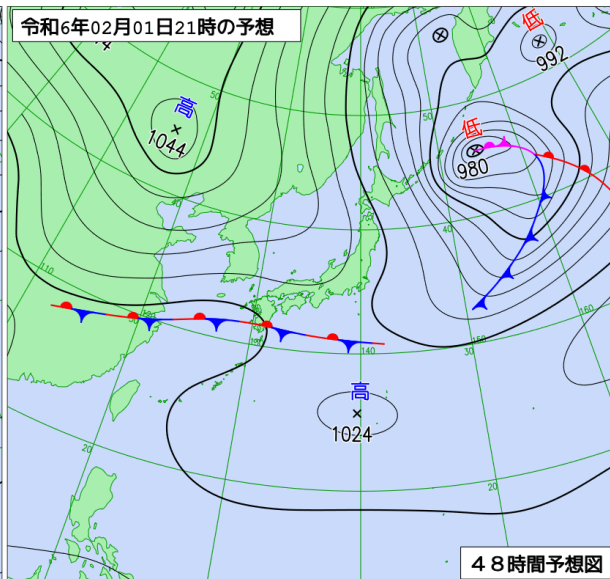
2月1日明け方からは寒気が流入するため、急激に気温が下がり、1日夜遅くから2日朝にかけて平地でも気温が氷点下となり、低温注意報を発表する見込み。体調管理に留意。水道管の凍結にも注意。



31日12時実況天気図



2月1日9時予想天気図



2月1日21時予想天気図

		1月31日 (水)		2月1日 (木)				2月2日 (金)			
		12-18時	18-24時	00-06時	06-12時	12-18時	18-24時	00-06時	06-12時	12-18時	18-24時
大雨	加賀										
	能登										
大雪	加賀										
	能登										
強風 (風雪)	加賀陸上										
	加賀海上					↔					
	能登陸上										
	能登海上				↔	↔					
波浪	加賀					↔	↔	↔	↔		
	能登					↔	↔	↔	↔		
	能登 (内浦)					↔	↔	↔	↔		
高潮	加賀										
	能登										
低温	加賀							↔	↔		
	能登							↔	↔		
雷	加賀										
	能登										

うねりを伴う

↔ (Red) : 警報級 ↔ (Yellow) : 注意報級 ↔ (Orange) : 警報級の可能性あり

※ 状況が変化することもありますので、最新の情報をご利用ください。

量的予想（降水関係）



【降水量の予想】

31日18時から2月1日18時までに予想される24時間降水量は、いずれも多い所で、

加賀 10ミリ

能登 10ミリ

その後、2月1日18時から2日18時までに予想される24時間降水量は、いずれも多い所で、

加賀 およそ50ミリ（5ミリ前後）

能登 およそ50ミリ（5ミリ前後）

その後、2日18時から3日18時までに予想される24時間降水量は、いずれも多い所で、

加賀 0ミリ

能登 0ミリ

【降雪量の予想】

31日18時から2月1日18時までに予想される24時間降雪量は、いずれも多い所で、

加賀平地 0センチ

加賀山地 3センチ

能登平地 0センチ

能登山地 2センチ

その後、2月1日18時から2日18時までに予想される24時間降雪量は、いずれも多い所で、

加賀平地 0センチ

加賀山地 1から5センチ

能登平地 0センチ

能登山地 1から5センチ

その後、2日18時から3日18時までに予想される24時間降雪量は、いずれも多い所で、

加賀平地 0センチ

加賀山地 0センチ

能登平地 0センチ

能登山地 0センチ

※ 状況が変化することもありますので、最新の情報をご利用ください。

量的予想（風・波）

【風の予想】

31日に予想される最大風速（最大瞬間風速）

加賀陸上 7メートル

加賀海上 10メートル

能登陸上 7メートル

能登海上 12メートル

2月1日に予想される最大風速（最大瞬間風速）

加賀陸上 10メートル（20メートル）

加賀海上 15メートル（25メートル）

能登陸上 10メートル（20メートル）

能登海上 15メートル（25メートル）

2日に予想される最大風速（最大瞬間風速）

石川県陸上 10メートル未満

石川県海上 10メートル未満

【波の予想】（最大波高）

31日に予想される波の高さ

加賀 1メートル

能登 1.5メートル

2月1日に予想される波の高さ

加賀 3メートル うねりを伴う

能登 3メートル うねりを伴う

2日に予想される波の高さ

加賀 2.5メートル うねりを伴う

能登 3メートル うねりを伴う

※ 状況が変化することもありますので、最新の情報をご利用ください。

今後1週間の見通し

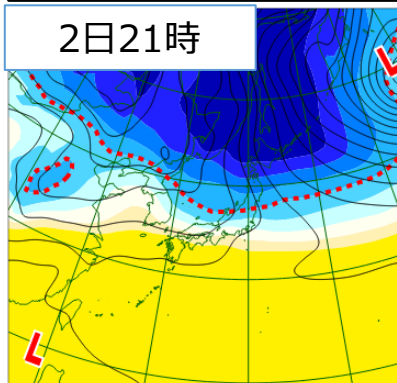
<天気および防災事項>

- ・31日は、気圧の谷や湿った空気の影響で曇りで雨の降る所がある。
- ・2月1日から2日は、冬型の気圧配置が続き、1日は朝まで雨が降り、その後は平地でも雪に変わる所がある。2日は曇りで雪の降る所がある見込み。海上では強風や高波に注意。
- ・3日は高気圧に覆われるが、寒気や湿った空気の影響で曇り。4日は気圧の谷の影響により曇り。
- ・5日は前線や低気圧の影響で、曇り一時雨が雪。6日から7日は弱い冬型の気圧配置となるため曇り。
- ・2月1日明け方から急激に気温が下がり、4日にかけて気温の低い状態が継続。1日夜遅くから2日朝にかけては平地でも気温が氷点下となり、低温注意報を発表する見込み。体調管理に留意。水道管の凍結にも注意。

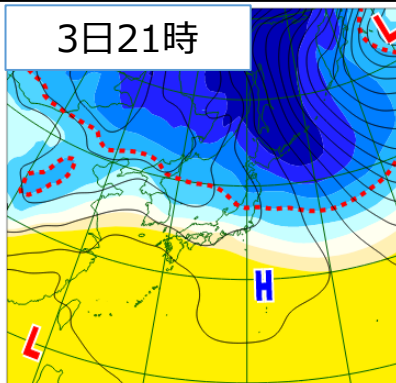
<早期注意情報（警報級の可能性）>

5日にかけて雨・雪・風・波 [-]。

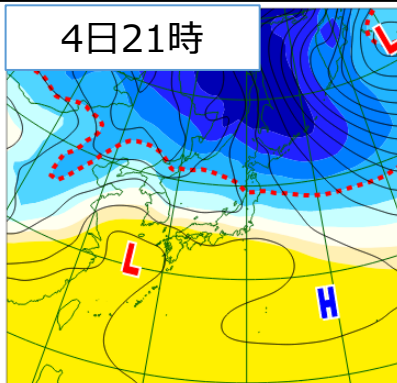
2日21時



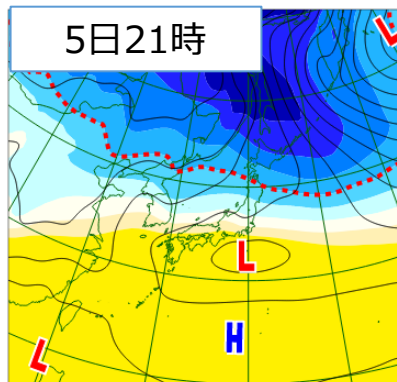
3日21時



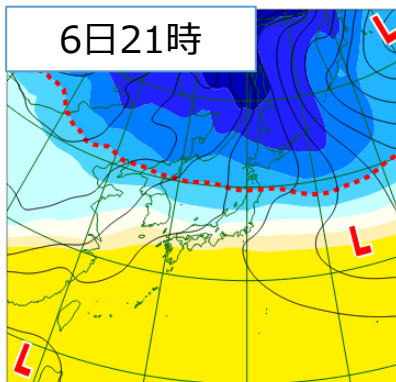
4日21時



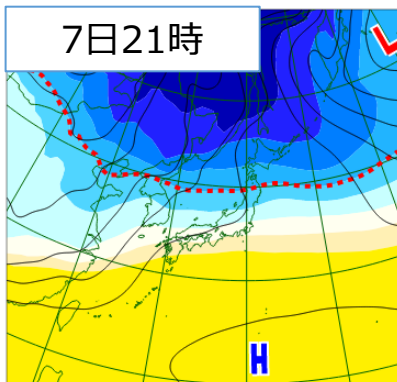
5日21時



6日21時



7日21時



H : 高気圧

L : 低気圧

色分けは上空約1500mの気温



--- : マイナス9度
(平地でも積雪となる可能性の目安)

石川県の週間天気予報と早期注意情報（警報級の可能性）



金沢地方気象台

2024年1月31日15時現在

石川県の天気予報（7日先まで）

2024年01月31日11時 金沢地方気象台 発表

日付		今日 31日(水)	明日 01日(木)	明後日 02日(金)	03日(土)	04日(日)	05日(月)	06日(火)	07日(水)
石川県		曇 	曇時々雨か雪 	曇一時雪か雨 	曇 	曇 	曇一時雨か雪 	曇 	曇
降水確率(%)		-/-/30/20	60/40/50/20	50	40	30	50	40	40
信頼度		-	-	-	B	A	C	C	C
金沢 気温 (°C)	最高	12	9	6 (4~8)	6 (4~8)	7 (5~9)	6 (5~9)	9 (7~10)	9 (7~11)
	最低	-	6	-1 (-2~1)	1 (-1~2)	1 (-1~3)	3 (1~5)	3 (2~6)	3 (1~5)
		向こう一週間（明日から7日先まで）の平年値							
		降水量の7日間合計				最低気温		最高気温	
金沢		平年並 35 - 54mm				0.6°C		6.9°C	

石川県加賀	31日			1日		2日	3日	4日	5日
	警報級の可能性	12-18	18-24	00-06	06-12				
大雨	-	-	-	-	-	-	-	-	-
大雪	-	-	-	-	-	-	-	-	-
暴風(雪)	-	-	-	-	-	-	-	-	-
波浪	-	-	-	-	-	-	-	-	-
高潮	-	-	-	-	-	-	-	-	-

石川県能登	31日			1日		2日	3日	4日	5日
	警報級の可能性	12-18	18-24	00-06	06-12				
大雨	-	-	-	-	-	-	-	-	-
大雪	-	-	-	-	-	-	-	-	-
暴風(雪)	-	-	-	-	-	-	-	-	-
波浪	-	-	-	-	-	-	-	-	-
高潮	-	-	-	-	-	-	-	-	-

気象庁HP掲載のポータルサイトの紹介



気象庁HPにおいて被災地域等への支援情報として、航空や船舶向けの情報を掲載

気象関連

気象支援資料 (毎日5時更新)

- ▶ [石川県各市町の気象支援資料](#)
- ▶ [新潟県各市町の気象支援資料](#)
- ▶ [富山県各市町の気象支援資料](#)
- ▶ [福井県各市町の気象支援資料](#)

現在の状況

- ▶ [アメダス \(1時間降水量、風向・風速、気温、日照時間\)](#)
- ▶ [気温の分布 \(能登地方\)](#)
- ▶ [雨雲の動き \(高解像度降水ナウキャスト\)](#)
- ▶ [キキクル \(危険度分布\) : \[土砂/浸水/洪水\]\(#\)](#)

今後の予想

- ▶ [気象警報・注意報](#)
- ▶ [気象情報](#)
- ▶ [天気予報 \(向こう1週間\)](#)
- ▶ [天気分布予報](#)
- ▶ [最高・最低気温分布予想](#)
- ▶ [今後の雨 \(解析雨量・降水短時間予報\)](#)
- ▶ [今後の雪](#)
- ▶ [2週間気温予報](#)
- ▶ [早期天候情報](#)
- ▶ [下層悪天予想図](#) (詳細版は[こちら](#))
- ▶ [波浪実況・予想図](#)
- ▶ [港湾周辺の72時間先までの風と波の予想 \(輪島港/珠洲市長橋/飯田港/小木港/宇出津港/七尾沖/七尾湾/金沢港/富山港\) \(各地点の位置\)](#)

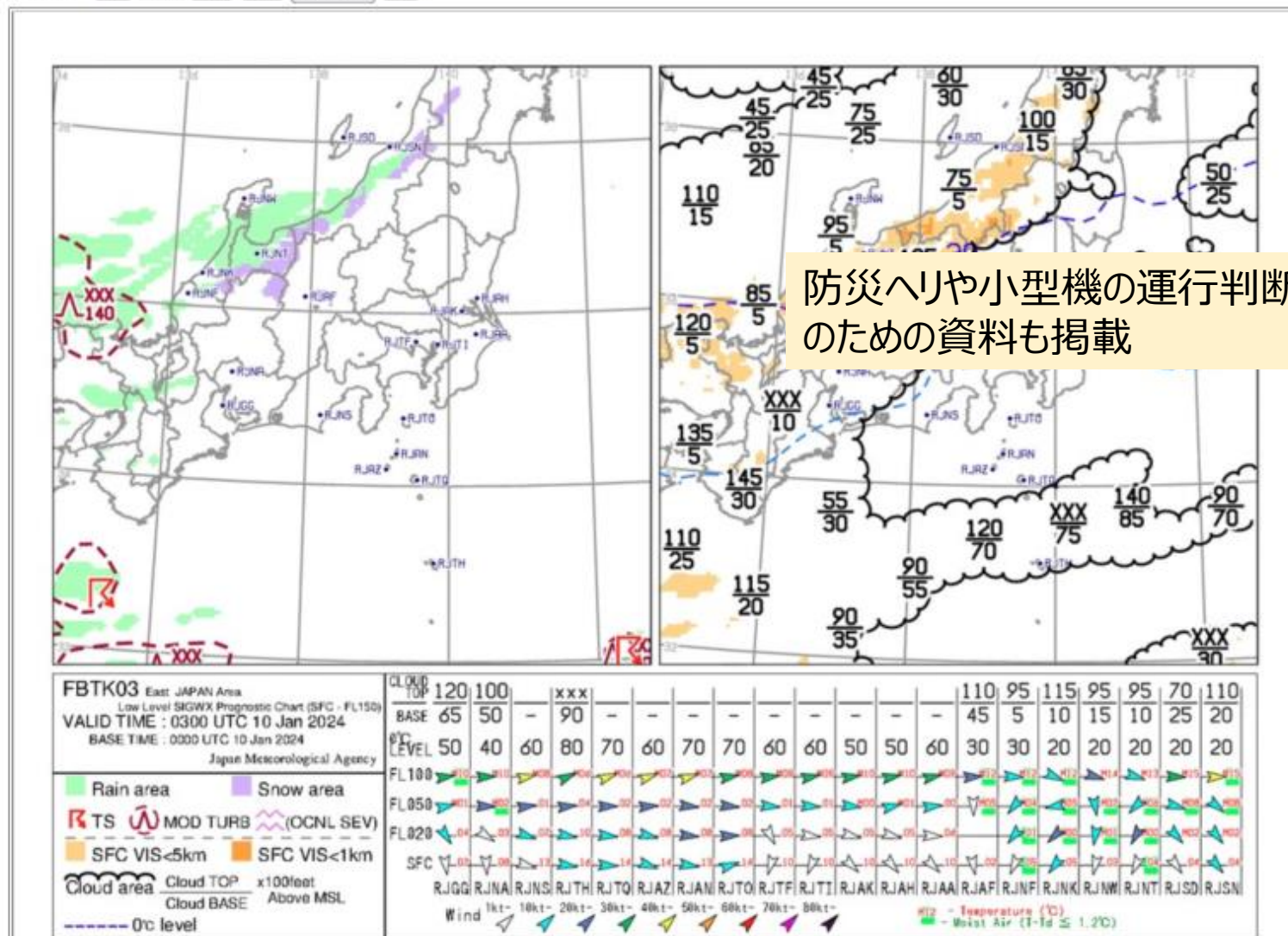
下層悪天予想図

下層悪天予想図は、天気予報等の基礎資料である数値予報の計算結果から自動作成(画像化)したものですので、気象庁が実際に発表する飛行場予報や台風予報等と異なる内容が含まれる場合があります。

・ [下層悪天予想図 \(詳細版\)](#)

東日本 ▾ ↑ ↓

図選択: < FT3 FT6 FT9 時系列図 >



防災ヘリや小型機の運行判断の支援のための資料も掲載

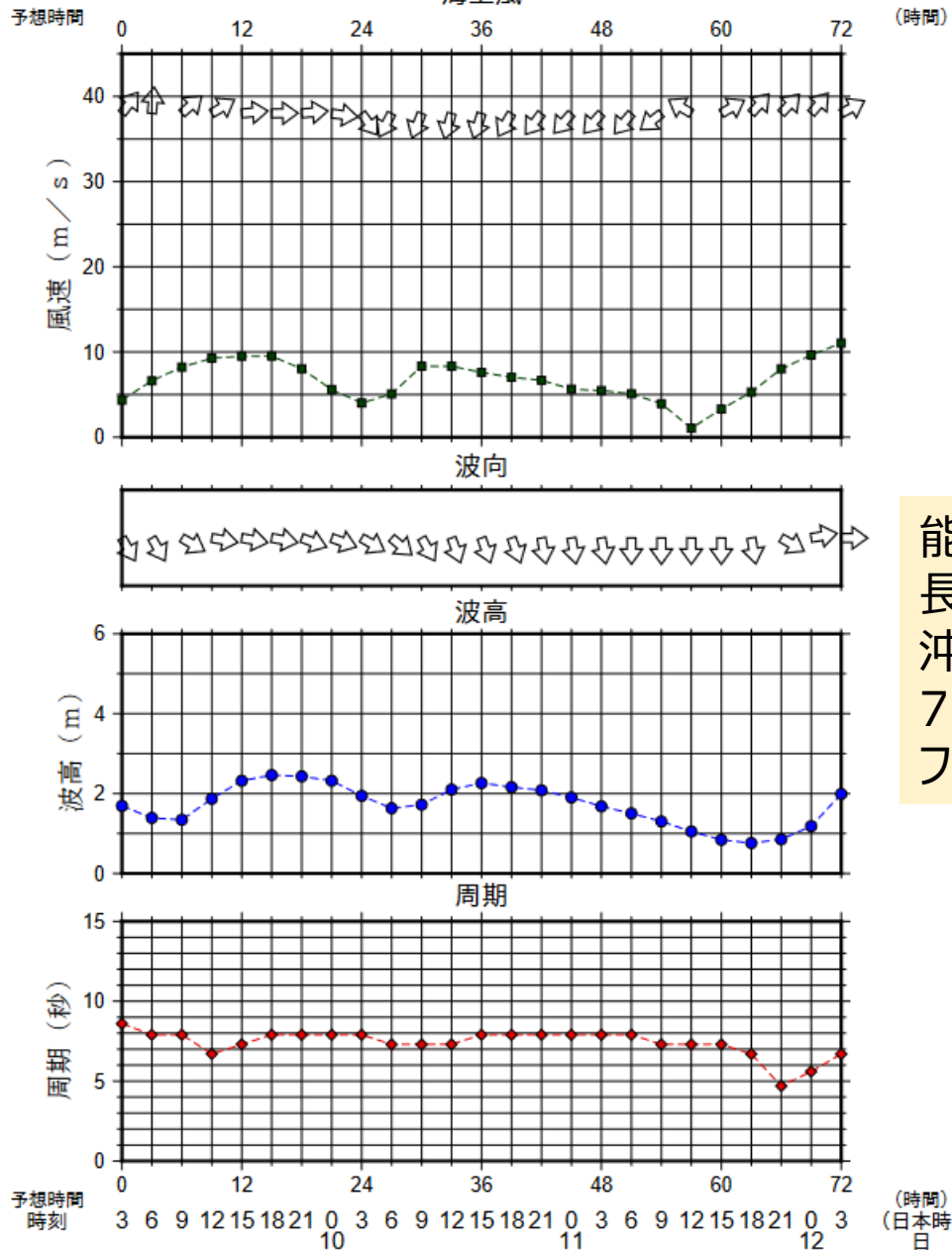
輪島港の風と波浪の予測資料

気象庁

初期時刻：2024/01/09 03時（日本時）

地点：37.45N 136.9E

海上風



能登半島周辺の港湾（輪島港/珠州市長橋/飯田港/小木港/宇出津港/七尾沖/七尾湾/金沢港/富山港）における72時間先までの風と波の予想図（PDFファイル：1日4回更新）

被災地域への支援情報

石川県の各市町に対して、地震の状況や気象支援資料などを提供中です。ご利用ください。
 (気象支援資料は毎日の5時、11時、17時の天気予報発表後に更新)

【支援情報ポータルサイトURL】

https://www.jma.go.jp/jma/menu/20240101_noto_jishin.html



赤枠のどちらからでも

ポータルサイトへの
2次元コード



令和6年能登半島地震の関連情報

最大震度5強以上を観測した地震の発生状況 (2024年01月06日時点)

発生時刻	震央地名	マグニチュード	最大震度
2024年01月01日16時06分	石川県能登地方	5.5	5強
2024年01月01日16時10分	石川県能登地方	7.6	7
2024年01月01日16時18分	石川県能登地方	6.1	5強
2024年01月01日16時56分	石川県能登地方	5.8	5強
2024年01月02日17時13分	能登半島沖	4.6	5強
2024年01月03日02時21分	石川県能登地方	4.9	5強
2024年01月03日10時54分	石川県能登地方	5.6	5強
2024年01月06日05時26分	石川県能登地方	5.4	5強
2024年01月06日23時20分	能登半島沖	4.3	6弱

地震関連
地震活動の状況
地震の発生状況については「地震情報」を参照してください。
個別の地震の詳細な震度については「地震情報」、または「震度データベース検索」を参照してください。

防災上の留意事項
石川県の能登地方を中心に活発な地震活動が続いています。
1月1日に発生したM7.6の地震により揺れが強かった地域では、家屋の倒壊や土砂災害などの危険性が高まっていますので、復旧活動などを行う場合には今後の地震活動や降雨・降雪の状況に十分注意し、やむを得ない事情が無い限り危険な場所に立ち入らないなどの安全を図るよう心がけてください。

今後の地震活動の見通し
1月1日に発生したM7.6(最大震度7)の地震から1週間が経過し、地震の発生数は増減を繰り返しながら大体的には緩やかに減少していますが、平成16年(2004年)新潟県中越地震や平成28年(2016年)熊本地震などと比較しても、地震回数は多く推移しています。
1月1日に発生したM7.6の地震と同程度の地震が発生する可能性は、地震発生当初に比べ低くなりましたが、地震活動は依然として活発な状態が続いています。今後1か月程度、最大震度5強程度以上の地震に注意してください。なお、昨年12月までと比べて地震活動の範囲は広がっており、従来より広範囲で強い揺れを観測しています。
また、海底で規模の大きな地震が発生した場合、津波に注意する必要があります。

防災情報
最大震度別地震回数表(当面1日3回更新)
地震情報
推計震度分布図
長周期地震動に関する観測情報

※「令和6年能登半島地震」の極めて活発な地震活動により、非常に多くの地震が発生しているため、震度データベースに反映されていない地震や震度データがあります。
解析作業が完了し次第、補欠、反映いたします。

気象関連
気象支援資料(毎日5時、11時、17時頃更新)
石川県各市町の気象支援資料
新潟県各市町の気象支援資料
富山県各市町の気象支援資料
福井県各市町の気象支援資料

石川県を選択し

次頁で市町を選択する

気象支援資料(石川県珠洲市)

2024年01月05日 11時00分

石川県の天気解説
5日は、高気圧に覆われますが、雲の谷や前線の影響を受ける見込みです。
このため、短時間は晴れが予想されますが、夜間は曇りや雨の可能性があるでしょう。

最新の気象情報・注意報の発表状況もご確認ください。https://www.jma.go.jp/boas/warning/#area_type=class20&area_code=1720500

珠洲市付近の天気

	5日 / 日中の最高 13℃				6日 / 日中の最高 12℃ 最低 5℃			
	19時	18時	21時	24時	3時	6時	9時	12時
天気	☁	☁	☁	☁	☁	☁	☁	☁
3時間雨量(ミリ)	0	1~4	1~4	0	0	0	0	1~4
気温(℃)	12	9	8	7	6	6	8	11
風向	↙	↙	↙	↙	↙	↙	↙	↙
風速(m/s)	10	10	8	8	8	8	8	5
視程(メートル)	3.0	3.0	3.0	3.0	3.0	3.0	2.5	2.5

風速: 0 m/s | 1~4 m/s | 5~9 m/s | 10~14 m/s | 15~19 m/s | 20 m/s 以上

週間天気予報(石川県 気温: 珠洲市付近)

	6日(土)	7日(日)	8日(月)	9日(火)	10日(水)	11日(木)	12日(金)
天気	☁	☁	☁	☁	☁	☁	☁
最高気温(℃)	10/10/20/30	8/0	7/0	5/0	7/0	5/0	5/0
最低気温(℃)	/	6	4	8	5	7	9
最低風速(℃)	/	-1	-1	0	1	0	2

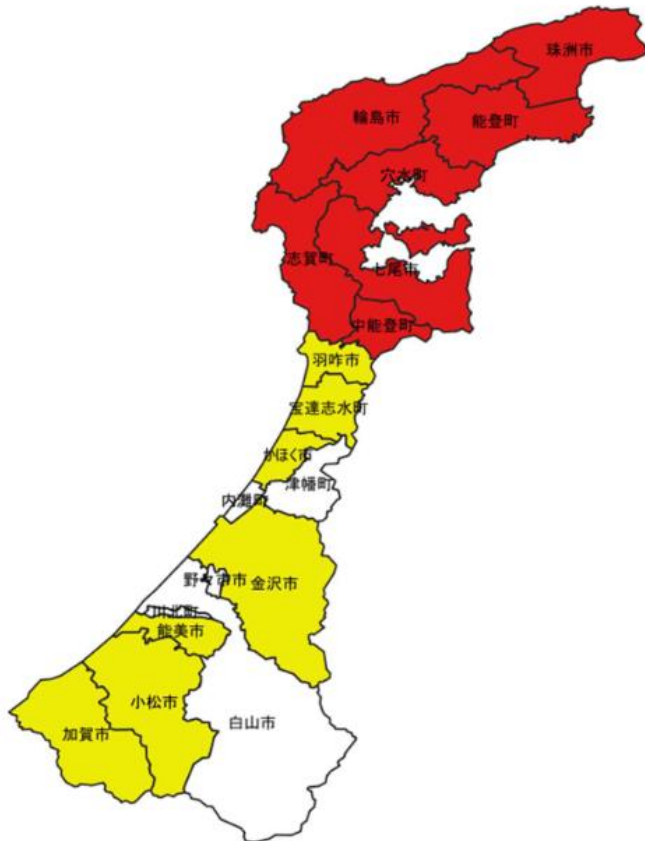
石川県付近の天気分布予報

5日12-15時 / 5日15-18時 / 5日18-21時 / 5日21-24時
 6日0-3時 / 6日3-6時 / 6日6-9時 / 6日9-12時

天気: ☁ 曇り | ☁ 曇り少 | ☁ 晴 | ☁ 晴又は曇 | ☁ 曇 | ☁ 曇り

大雨警報・注意報発表基準の暫定的な運用について

通常基準を暫定的に変更する市町



令和6年1月1日16時10分頃の石川県能登地方の地震による地盤の緩みを考慮し、揺れの大きかった石川県志賀町、七尾市、輪島市、珠洲市、穴水町、中能登町、能登町、羽咋市、宝達志水町、金沢市、小松市、加賀市、かほく市、能美市について、土砂災害警戒情報および大雨警報・注意報の発表基準を引き下げて運用しています。



各基準を通常基準の7割に引き下げる市町

各基準を通常基準の8割に引き下げる市町

・土砂災害警戒情報の暫定的な運用

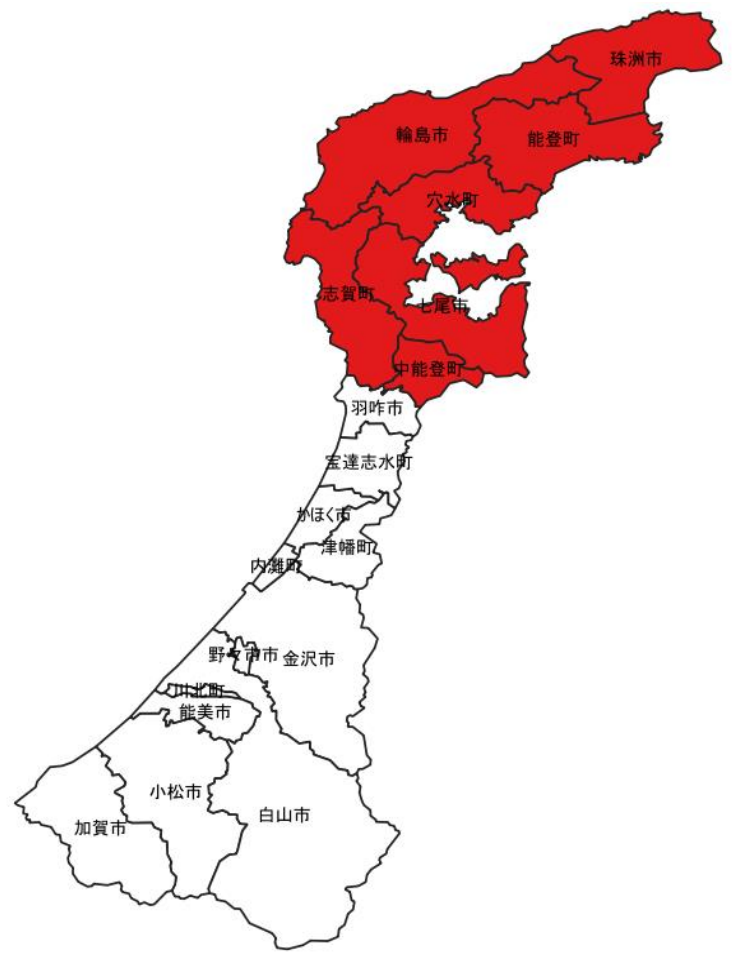
<https://www.jma.go.jp/jma/press/2401/01e/kyodo.pdf>

・大雨警報・注意報の暫定的な運用

<https://www.jma.go.jp/jma/press/2401/01d/ooame.pdf>



通常基準を暫定的に変更する市町



令和6年1月1日16時10分頃の石川県能登地方の地震による河道埋塞（かどうまいそく）等の状況を考慮し、志賀町、七尾市、輪島市、珠洲市、穴水町、中能登町、能登町について、洪水警報・注意報の発表基準(流域雨量指数基準)を引き下げて運用します。



各基準を通常基準の7割に引き下げる市町

・洪水警報・注意報の暫定的な運用

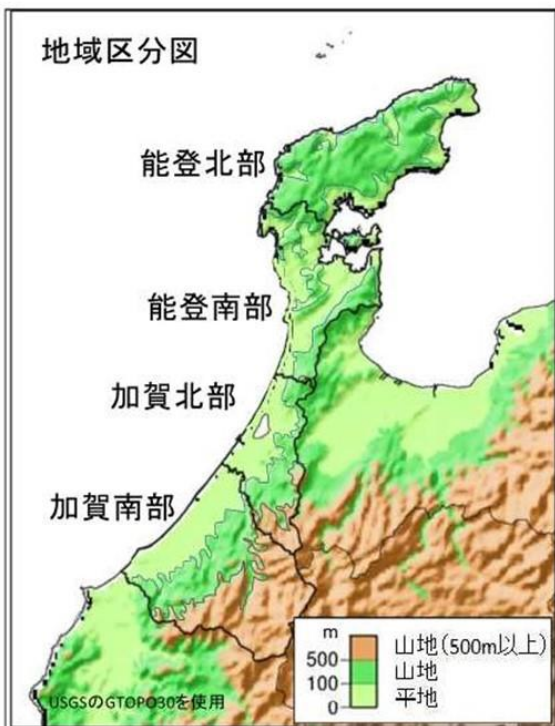
<https://www.jma.go.jp/jma/press/2401/09b/20240109kozui.html>

冬の期間、1日6時と16時の2回発表しています。(ホームページ上で発表時間に更新)
 向こう24時間先までの12時間降雪量を9地域にわけて予想しています。

石川県降雪量予想

令和5年△△月××日16時 金沢地方気象台発表

地域区分図



地域名	今日18時から明日06時	明日06時から明日18時
能登北部平地	0	0
能登北部山地	0 - 2	0
能登南部平地	0 - 10	0 - 10
能登南部山地	0 - 6	0 - 20
加賀北部平地	0	0
加賀北部山地	0	0
加賀南部平地	0 - 1	0 - 1
加賀南部山地	0 - 2	0 - 4
加賀南部山地 (500m以上)	10 - 20	0 - 3

右表の数字は、それぞれの期間に予想する12時間降雪量で、当該地域の「平均降雪量-最大降雪量」を表しています。

※単位はcm

発表する12時間降雪量の予想期間

6時発表分の予想期間

当日6時～当日18時
 当日18時～翌日6時

16時発表分の予想期間

当日18時～翌日6時
 翌日6時～翌日18時

※大雪警報・注意報及び「大雪または雪に関する石川県気象情報」が発表された場合は、そちらを優先してご利用ください



金沢地方気象台
Kanazawa Local Meteorological Office

文字サイズ変更 標準 大

X 気象庁 防災情報 X 気象庁 気象庁 YouTube 気象庁 YouTube Google 提供 検索

気象庁ホーム 防災情報 各種データ・資料 地域の情報 知識・解説 各種申請・ご案内

気象庁ホーム > 地域の情報 > 石川県

● 最新の情報

防災気象情報 天気予報 地震情報

● ピックアップ情報

石川県能登地方の地震活動と防災事項ポータルサイト

石川県能登地方の一連の地震活動や、りまとめたページです。防災上の留意事項についても掲載しておりますので、ご確認ください。

台長からのご挨拶 この雨大丈夫？そんな時 キキクル 大雨・洪水警報の危険度分布 石川県版気象庁HP データリンク 石川県降雪量予想 冬のお出かけ前に 今後の雪

リーフレットはこちら

職員募集案内 昭和58年(1983年)5月26日 日本海中部地震 秋田地方気象台 ~関東大震災から100年~ 知って備えよう 過去の防災書から学ぶ 2023年 関東大震災100年 クリマックス3.0、内閣府特設ページにシェアします

「石川県降雪量予想」ページへ
最新の降雪量予想を紹介します

金沢地方気象台HPの「石川県降雪量予想」のバナーをクリック
<https://www.data.jma.go.jp/kanazawa/>

令和6年能登半島地震による被害等の状況について（危機管理監室）



【第75報 令和6年1月31日14時00分現在】

連絡先：危機対策課
(076-225-1482)

1 被害の状況（人的・建物被害）

市町名	人的被害(人)					住家被害(棟)						非住家被害(棟)		
	死者 <small>うち災害関連死※</small>	行方 不明者	負傷者		小計	全壊	半壊	一部 破損	床上 浸水	床下 浸水	小計	公共 建物	その他	
			重傷	軽傷										
金沢市				9	9	3 6 2 6					3 6 2 6		1	
七尾市	5			3	8	1 1 1 8 4					1 1 1 8 4	8 2	5 2	
小松市				1	1	1	3 7	1 5 7 5			1 6 1 3			
輪島市	1 0 1	3	確認中	2 1 3	3 0 3	6 1 7			2 0 8 2					
珠洲市	1 0 1	6		4 7	2 0 2	3 5 0	2 1 2 4	1 1 1 4	1 5 7 7		4 8 1 5			
加賀市						7	1 6	1 1 2 4			1 1 4 7	3 8	2 2	
羽咋市	1			6	7	1 9 5 5					1 9 5 5	6 1	9	
かほく市						1 0 9 8					1 0 9 8		1 3 3	
白山市				2	2			1 9 3			1 9 3			
能美市						1	8	8 0 0			8 0 9	9		
野々市市				1	1			2 0			2 0			
川北町								6			6			
津幡町				1	1	1 2 7 0					1 2 7 0			
内灘町				1	1	1 4 0 4					1 4 0 4			
志賀町	2			7	8 9	9 8	4 7 4 9		6	5	4 7 6 0		2 1	
宝達志水町							8 2 5				8 2 5		1	
中能登町				1	1	2	2 1 8 2				2 1 8 2			
穴水町	2 0			3 2	2 2 5	2 7 7	2 3 0 5				2 3 0 5			
能登町	8	6		1 0	2 5	4 3	5 0 0 0				5 0 0 0	2		
計	2 3 8	1 5		3 1 1	8 6 8	1 4 1 7	4 6 2 8 3			6	5	4 6 2 9 4	1 9 2	2 3 9

※ 災害関連死：震災による死者数以外で、震災後に災害による負傷の悪化または身体的負担による疾病のため死亡したと思われる死者数（市町が判断したものを計上）

※ 安否不明者：（1月31日14時時点）19人（輪島市15、珠洲市4）

2 孤立集落・要支援集落等 ※人数は市町からの報告値

輪島市の孤立集落

大屋(5人)、南志見(1人)、西保(4人) 等
3地区 10人

※孤立集落は実質的に解消。その他、被災地域全域に要支援集落等が存在。引き続き支援。

※孤立集落

中山間地域、沿岸地域、島嶼部などの地区及び集落において、以下の要因等により、道路交通及び海上交通による外部からのアクセス（四輪自動車での通行可能かどうかを目安）が途絶し、人の移動・物資の流通が困難もしくは不可能となる状態となっている集落。

- 地震、風水害に伴う土砂災害等による道路構造物の損傷、道路への土砂堆積
- 地震動に伴う液状化による道路構造物の損傷
- 津波による浸水、道路構造物の損傷、流出物の堆積
- 地震または津波による船舶の停泊施設の被災

※**要支援集落**：孤立は解消されたが、引き続き支援が必要な地域

令和6年能登半島地震による被害等の状況について（危機管理監室）



連絡先：危機対策課
(076-225-1482)

3 地震の概要（最大震度7の地震）

- (1) 発生時刻 令和6年1月1日16時10分頃
- (2) 震源地 石川県能登地方（震源の深さ ごく浅い）
- (3) 地震の規模 マグニチュード7.6（最大）
- (4) 県内の震度

【震度】

- ・震度7 : 志賀町、輪島市
- ・震度6強 : 七尾市、珠洲市、穴水町、能登町
- ・震度6弱 : 中能登町
- ・震度5強 : 金沢市、小松市、加賀市、羽咋市、かほく市、能美市、宝達志水町
- ・震度5弱 : 白山市、津幡町、内灘町
- ・震度4 : 野々市市、川北町

【津波】

- ・1日 16時12分 津波警報 発表（石川県加賀、石川県能登）
- ・1日 16時22分 大津波警報に切り替え（石川県能登）
- ・1日 20時30分 津波警報に切り替え（石川県能登）
- ・2日 1時15分 津波注意報に切り替え（石川県加賀、石川県能登）
- ・2日 10時00分 津波注意報解除（石川県加賀、石川県能登）

※1日16時06分頃に能登地方を震源としたマグニチュード5.7、最大震度5強の地震が発生



連絡先：危機対策課
(076-225-1482)

4 災害対策本部の設置

石川県	： 1日	16時06分	設置
金沢市	： 1日	16時10分	設置
七尾市	： 1日	16時30分	設置
小松市	： 1日	16時10分	設置
輪島市	： 1日	16時10分	設置
珠洲市	： 1日	16時10分	設置
加賀市	： 1日	16時55分	設置
羽咋市	： 1日	16時30分	設置
かほく市	： 1日	16時10分	設置
白山市	： 1日	16時10分	設置
能美市	： 1日	16時30分	設置
野々市市	： 1日	16時30分	設置
川北町	： 1日	16時30分	設置
津幡町	： 1日	16時50分	設置
内灘町	： 1日	16時20分	設置
志賀町	： 1日	16時50分	設置
宝達志水町	： 1日	16時10分	設置
中能登町	： 1日	16時20分	設置
穴水町	： 1日	17時45分	設置
能登町	： 1日	16時30分	設置

令和6年能登半島地震による被害等の状況について（危機管理監室）



連絡先：危機対策課
(076-225-1482)

5 避難所の開設状況

(1) 市町1次避難所

市町名	開設数(箇所)	避難者数(人)	備考
金沢市	3	14	他に広域避難所 7カ所・439人 ※
七尾市	36	1,172	
小松市	0	0	他に広域避難所 1カ所・4人 ※
輪島市	87	2,833	
珠洲市	44	1,520	
加賀市	0	0	1月9日 17時30分閉鎖 ※
羽咋市	1	41	他に広域避難所 3カ所・26人 ※（1次避難所に広域避難者1人）
かほく市	1	20	
白山市	0	0	他に広域避難所 3カ所・374人 ※
能美市	0	0	他に広域避難所 1カ所・31人 ※
野々市市	0	0	他に広域避難所 2カ所・93人 ※
川北町	0	0	1日1日 21時10分閉鎖
津幡町	1	15	（1次避難所に広域避難者10人）
内灘町	2	81	
志賀町	31	957	
宝達志水町	1	8	
中能登町	1	25	
穴水町	31	936	
能登町	49	957	
計	288	8,579	他に広域避難所 17カ所・967人 ※（1次避難所に広域避難者11人）

※旅館・ホテル等を除く

(2) 県避難所

施設名	開設数(箇所)	避難者数(人)	備考
1. 5次避難所 (スポセン、産業展示館、小松市総合体育館)	3	294	累計 1,299人
2次避難所(旅館・ホテル等)	211	4,792	累計 5,581人

2次避難の状況

	【手 法】	【受入先】	【1.5次避難所(スポセン・産展・小松総合体育館)受入状況】	【2次避難所受入状況】
緊急性「最大」 (孤立集落等)	リストを自衛隊に提供し、自衛隊が輸送支援（ヘリ等）	西部緑地公園または小松基地を經由し、いしかわ総合スポーツセンターで健康状態等を確認した上で、適切な2次避難所（ホテル・旅館）に移送	※数字は14時時点 1/31時点 294人 (累計1,299人)	【受入可能数】 1,100施設 30,988人/日 【受入数】 211施設 4,792人 (累計5,581人)
要配慮者とその同伴者	1.5次避難所（いしかわ総合スポーツセンター・産業展示館2号館・小松総合体育館）にバス等で移動し、避難者の状況に応じ、適切な2次避難所（ホテル・旅館）を調整・移送		・スポセン 189人 (累計992人) ・産 展 100人 (累計265人) ・小 松 5人 (累計 42人)	
その他	①被災市町において、避難所の状況等も勘案しながら、移動希望者をリストアップ ②被災市町と県との間で移動希望者の移動日や移動先、移動手段等を調整し、移送	金沢市以南・県外の二次避難所（ホテル・旅館）に移送		

避難所以外で避難生活を送る方の情報登録窓口の運営状況について



避難所を離れ、自宅や車中泊、県内外の親戚宅等に避難された方などを対象に、今後の支援のため、**連絡先等を登録する窓口を開設中**（WEB又は電話）

1月19日（金）15時～受付開始（1月22日（月）対象者拡大（自宅含む））

避難所以外で避難生活を送る被災者

WEB

電話

県

LINE
(石川県公式アカウント)

QRコード読み込み
→必要項目を入力

福井県の避難者受付
システムを活用

県

情報登録窓口

0120-247-001

朝9:00～夕方6:00
(土日祝含む)

<登録情報>

避難先、氏名、生年月日、性別、
住所、電話番号、メールアドレス等

<利用目的>

罹災証明書のご案内など、
今後の行政からの支援のために活用
(県から住所地市町へ提供)

※避難先が変わった場合などは、登録情報の変更をお願いします

※メールアドレスが未登録の方は、登録をお願いします

広報
強化中

<実績> 7,496人※1月30日時点（速報値）

<避難先別内訳>

県内外の親戚宅等：4,425人、車中泊：102人、自宅：2,867人、避難所：102人

6 その他

(1) 災害救助法の適用

震度5弱以上の17市町に災害救助法の適用決定（1日 21:00適用決定）

(2) 被災者生活再建支援法の適用

県内全ての市町に適用決定（6日 16:00適用決定）

(3) 緊急消防援助隊、県内外消防本部

1日 17時00分 消防庁へ緊急消防援助隊の出動要請
→ 18都府県から546隊・2,035人が出動

1日 18時10分 県内消防本部による応援出動
→ 5消防本部から27隊94人が出動

2日 9時00分 県外の消防防災ヘリ9機が輪島市河井町にて空中消火活動

3日 14時00分 現在の出動状況
緊急消防援助隊 13都府県から211隊・742人
県内消防本部 7消防本部から13隊・36人

(4) 自衛隊災害派遣

1日 16時45分 派遣要請 七尾市、輪島市、珠洲市、志賀町、穴水町、能登町
→ 各地で情報収集や救助活動を実施中

（5）その他

- 石川県石油販売協同組合との協定に基づき、緊急車両等への石油類の優先供給を実施
- 石川県災害救助犬協会との協定に基づき、珠洲市に対し、災害救助犬の派遣を要請
- 内閣府が手配したパン、トイレットペーパー、子ども用ミルクをトラック協会の協力により、珠洲市、穴水町、能登町及び輪島市門前へ配送、各市町は、避難所に配布
- 内閣府が手配したパン、アルファ米、飲料水、簡易トイレを陸上自衛隊のヘリ、海上自衛隊の艦艇により、珠洲市（野々江総合公園、狼煙地区、高屋地区、大谷小中学校、日置ハウス）に配送
- 三重県及び関西広域連合が手配した食料、飲料水、ブルーシート等を奥能登2市2町以外の9市町へ配送、現在、各市町は、避難所に配布



（5）その他

・ 総務省の応急対策職員派遣制度に基づく応援職員の派遣状況（1月31日（水）14時現在）

- ① 災害マネジメントを支援する「総括支援チーム」
七尾市、輪島市、珠洲市、志賀町、穴水町及び能登町において、
名古屋市、三重県、浜松市、愛知県、静岡県及び滋賀県の計23名が活動中。
- ② 避難所の運営等を1対1で丸ごと支援（カウンターパート方式による支援）するチーム（対口支援チーム）
→ 14市町に51都道府県市の派遣を決定。昨日までに1,151名（輪島市358名、珠洲市205名、
穴水町72名、能登町92名、七尾市143名、羽咋市24名、志賀町178名、宝達志水町10名、
中能登町13名、かほく市10名、津幡町9名、内灘町12名、金沢市19名、加賀市6名）
程度が現地入り。順次、現地入りし活動。

- ・ 輪島市 : 三重県、東京都、大阪府、徳島県、川崎市、大阪市、堺市、北海道、長野県、静岡市、岐阜県、
愛媛県、広島県、山口県、高知県、北九州市、福岡市、熊本県
- ・ 珠洲市 : 浜松市、福井県、千葉県、山梨県、兵庫県、千葉市、神戸市、熊本市
- ・ 穴水町 : 静岡県、栃木県、奈良県
- ・ 能登町 : 滋賀県、茨城県、和歌山県、宮城県、岩手県
- ・ 七尾市 : 名古屋市、埼玉県、京都府、さいたま市、京都市
- ・ 志賀町 : 愛知県、神奈川県、鳥取県、横浜市、岡山市、佐賀県
- ・ 羽咋市 : 長野県
- ・ 宝達志水町 : 札幌市
- ・ 中能登町 : 岐阜県
- ・ かほく市 : 群馬県
- ・ 津幡町 : 相模原市
- ・ 内灘町 : 仙台市、香川県
- ・ 金沢市 : 仙台市、島根県
- ・ 加賀市 : 静岡市



連絡先：危機対策課
(076-225-1482)

（5）その他

・ 県職員の被災地への派遣状況など（1月31日（水）現在）

①市町への派遣職員 68人

・ 災害マネジメント支援（次長級事務職）

輪島市1人、珠洲市1人、能登町1人

・ リエゾンなど事務的支援（事務職など）

七尾市7人、輪島市12人、珠洲市11人、志賀町7人、穴水町6人、能登町8人

・ 廃棄物・し尿処理など（化学職など）

輪島市1人、珠洲市1人、穴水町1人

・ 応急仮設住宅（建築職）

七尾市1人、輪島市1人、珠洲市1人、穴水町1人、能登町1人

・ 市町教委支援（教員）

輪島市2人、珠洲市2人、能登町2人

②県災害支援拠点への動員職員 50人

・ 物資配送拠点における配送調整 20人

・ 1.5次避難所の運営 30人

③本庁で本来業務を離れて災害対応業務に専念させている職員 63人

④上記のほか能登被災地に派遣している職員 150人程度（概数）

健康管理技術系職員 本庁から15人、能登地区以外の出先機関から 5人

土木技術系職員 // 20人、 // 40人

農林技術系職員 // 50人、 // 20人

※ その他数多くの災害対応業務に、多数の職員が本来業務を止め、あるいは縮小し従事

（その他の職員の災害対応業務の例）

- ・ 各業界の被害状況の情報収集、対応策検討
 - ・ ボランティア調整
 - ・ 災害広報
 - ・ 能登空港へり発着、滑走路復旧対応
 - ・ 1.5次、2次避難所への輸送バスの運行、添乗
 - ・ 寄付等申し出の相談対応
 - ・ 災害対応予算
 - ・ 義援金受付・管理
 - ・ ホテルシップ対応
 - ・ 個人等救護物資提供の相談対応
 - ・ 地震に関する消費生活相談
- ・ 全国知事会を通じた他都道府県からの応援職員派遣状況について
全国知事会が、本県からの要請により、都道府県職員を応援派遣
第1弾として8県57人の派遣を決定（1月26日以降、順次県入りし活動）
（主な応援業務）
 - 1.5次避難所の運営支援、災害救助法業務支援、仮設住宅建設に関する各種事務支援など
- ※ 今後、追加の派遣を要請予定

（5）その他

・ 県内市町における職員派遣や広域的支援等

① 被災地への職員派遣

- ・ 物資配給・避難所運営、罹災証明書申請受付等要員として、概ね6人／日
- ・ 被災建物の応急的な危険度判定要員として、概ね4人／日
- ・ 避難所における被災者の健康管理、避難所の衛生対策の指導のため、概ね12人／日

② 広域的支援

- ・ 広域避難者の避難所の設置・運営
- ・ 県が設置する1.5次避難所への人的・物的支援
- ・ 2次避難者の健康管理

※上記のほか、各々の市町の災害対応業務を実施

- ・ 各々の市町の住民向け避難所の設置・運営
- ・ " 被災状況調査
- ・ " 災害復旧業務
- ・ " 被災住民への対応（各種相談や罹災証明の発行手続等）

・ 市町に派遣している国からのリエゾン

内閣府防災8人、経済産業省12人、総務省3人、国土交通省13人、環境省18人が活動中

令和6年能登半島地震による治安課題に対する緊急対策(警察本部)

(令和6年1月31日 13:00現在)

1 犯罪抑止対策

(1) 警戒・警ら活動

- ・ 116車335人(うち、集落警戒13車65人)
- ・ ヘリによる警戒

(2) 相談対応・防犯活動

25車75人(4日～30日 避難所訪問1,643回)

(3) 防犯カメラ

204台設置(輪島市27台、珠洲市40台、七尾市69台、穴水町12台、能登町19台、志賀町23台、中能登町14台)

2 災害便乗犯罪検挙対策

26車67人

3 交通安全対策

(1) 運転免許証再交付の申請受付

492件(免許センター 409件、警察署 83件)

(2) 交通安全施設

- ・ 損傷信号機:285か所
- ・ 道路標識(調査中)

4 災害対策

安否不明者の搜索体制

約300人



<被災者に対する県税の申告・納付等の期限延長について>

県税に関する申告や納付等の期限について、一括して延長することを決定

<私立学校における始業状況について>

県内の私立小・中学校、高等学校 14校（小1、中4、高9）

状況	校種	校数	学校名
始業済み	小学校	1	北陸学院
	中学校	4	北陸学院、金沢学院大附属、星稜、金沢龍谷
	高校	7	金沢、金沢龍谷、北陸学院、遊学館、金沢学院大附属、星稜、小松大谷
1月15日始業 (オンライン)	高校	1	日本航空石川
1月16日始業 (オンライン)	高校	1	鵬学園

令和6年能登半島地震による被害等の状況等について(企画振興部)



【令和6年1月31日14時00分現在】

連絡先：企画振興部企画調整室
(076-225-1311)

交通関係

○ JR七尾線

【特急列車】

金沢 - 七尾間 本数を減らして運行
(2/3(土)から通常の本数で運行予定)

七尾-和倉温泉間 2/15(木)から運行再開予定

○ のと鉄道

七尾-能登中島間 2/15(木)から運行再開予定
能登中島-穴水間 概ね4月中の運行再開を目指し復旧作業中
※七尾-穴水間で代行バスを運行

○ 能登地区のバス

【路線バス】

北鉄能登バス 一部路線を除き運行

北鉄奥能登バス 再開時期未定

能登島交通 一部路線を除き運行

【特急バス】

北陸鉄道グループが、金沢駅から穴水駅経由で、輪島市、珠洲市、能登町をそれぞれ往復する無料の特急バスを運行

○ へぐら航路 再開時期未定

空港関係

○ 能登空港(ANA羽田便)

当面の間、週3日(火・木・土)、1日1往復の臨時便として運航
(羽田発10:30-能登着11:30 能登発13:50-羽田着14:55)

電力関係

○ 停電情報 (※いずれも現在、復旧作業中)

輪島市	約 1,400戸	珠洲市	約 910戸
能登町	約 100戸	穴水町	約 40戸
七尾市	約 10戸	志賀町	約 10戸
		県内計	約 2,500戸

○ 志賀原発、七尾火力 稼働停止中

その他

○ 珠洲ビーチホテル 建物被害あり、宿泊客受入停止

○ 企業版ふるさと納税：被災者支援・災害復旧を目的とする「企業版ふるさと納税」を受付中、詳細は以下URLを確認
<https://www.pref.ishikawa.lg.jp/kikaku/kigyoubanfurusatouzei.html>

【令和6年1月31日14時00分現在】

○ 災害ボランティアについて

- ・特設サイト「令和6年能登半島地震・石川県災害ボランティア情報」を開設
県で一括して、各市町のボランティア募集情報の発信及び参加希望者の事前登録を実施
今後、被災地の受入れ準備が完了次第、順次、登録者にメールでお知らせ
登録開始日：1月6日（土）午前9時
特設サイトHP：<https://prefvc-ishikawa.jimdofree.com/>

※各市町の災害ボランティアの募集状況については、このサイトで逐次、情報提供を行っていきますので、個別に被災地に行くことはお控えください。

・災害ボランティア事前登録状況

約18,700人 県内約4,600人 県外約14,100人

○ 一般ボランティアの募集・活動状況について

【令和6年1月31日14時00分現在】

・事前登録者からボランティアを募集

自治体	一日あたり人員	作業内容	活動開始	募集開始
穴水町	15名程度	災害ゴミの片づけ、運搬など	1月27日(土)	1月24日(水) 2月3日(土)以降は、1月31日(水)から募集開始
七尾市	20名程度 (<u>2/3</u> ～40名)			
志賀町	45名程度 (<u>2/3</u> ～60名)			
珠洲市	<u>12名程度</u>		2月3日(土)	<u>1月31日(水)</u>
中能登町	<u>20名程度</u>			

【令和6年1月31日14時00分現在】

○ 一般ボランティアの募集・活動状況について

- ・市町民を対象に市町独自にボランティアを募集し、活動中（災害ゴミの片付け等）
能登町、羽咋市、宝達志水町、津幡町、内灘町、金沢市、
白山市、加賀市

- ・1.5次避難所（いしかわ総合スポーツセンター・産業展示館）における
運営ボランティア

1日あたり40名程度 主な作業：避難所内の案内、食料・物資等の運搬や
補充、清掃、ごみの管理

○ 資機材の提供

各市町にボランティア活動用資機材を送付済み
（ヘルメット、ブルーシート、防刃手袋など）

【令和6年1月31日14時00分現在】

○ ふるさと納税による支援

被災市町及び県では、災害支援の寄附を受け付けています（返礼品なし）
ふるさと納税専門サイト（さとふる、ふるさとチョイスなど）等をご確認ください。

○ 所管施設の臨時休館予定

以下施設については、当面の間休館

- ・石川四高記念文化交流館
- ・能登島ガラス美術館
- ・武道館会議棟、屋内相撲場
- ・能都健民テニスコート
- ・七尾美術館
- ・輪島漆芸美術館
- ・兼六園弓道場

- 総合スポーツセンターは1. 5次避難所を開設するため、当面の間休館
（※トレーニングルームとプールは通常どおり使用可）

【令和6年1月31日（水）14時00分現在】

1 医療・保健・福祉等に関する支援活動

（1）専門職の派遣等

- DMAT（災害派遣医療チーム）：これまでに1,073チーム派遣
傷病者搬送、入院患者避難、病院支援、避難所・高齢者施設の調査等様々な支援を実施
- JMAT（日本医師会災害医療チーム）：これまでに241チーム派遣
被災市町や1.5次避難所、二次避難所等において医療支援を実施
- DPAT（災害派遣精神医療チーム）：これまでに139チーム派遣。避難所を巡回し、避難者のこころのケアを実施
- DHEAT（災害健康危機管理チーム）※被災地の保健医療福祉の総合調整を支援する都道府県等職員チーム（医師、保健師、薬剤師等）
これまでに18都道府県のチームが活動し、被災市町や避難所、保健所、県庁で保健医療福祉の総合調整を支援
- JRAT（災害リハビリテーション支援チーム）：これまでに138チーム派遣（リハビリテーション専門医、作業療法士、理学療法士等）
避難所等において住環境の応急的整備やリハビリ支援を実施
- JDAT（日本災害歯科支援チーム）：これまでに30チームを避難所に派遣（歯科医師、歯科衛生士）
- 保健師：県内外から多数の保健師を被災市町や県保健福祉センター、1.5次避難所に派遣
在宅避難者に対しても、体制の整った地区から順次、保健師による訪問活動を実施
- 看護師：県看護協会の災害支援ナース延べ51名、日本看護協会の災害支援ナース延べ1,957名、
全国の看護師延べ915名、県看護協会派遣看護師延べ289名を避難所や被災地の医療機関に派遣

- 薬剤師：県薬剤師会が奥能登地区の被災市町に順次薬剤師を派遣(延べ1,846名※他県からの応援含む)
- DWAT（災害派遣福祉チーム）：※介護福祉士、社会福祉士、保育士等の混成チーム
1.5次避難所や被災市町に順次派遣し、要配慮者の福祉支援を実施
- JDA-DAT（日本栄養士会災害支援チーム）：被災市町に毎日2チーム、1.5次避難所毎日3チームの栄養士を派遣
七尾市に特殊栄養食品ステーションを設置し、避難所等への緊急栄養補給物資の支援を実施
- 管理栄養士：県内外から管理栄養士を被災市町や県保健福祉センター、1.5次避難所に派遣
在宅避難者に対しても、体制の整った地区から順次、管理栄養士による栄養相談・指導を実施
- 介護福祉士：県内外から介護福祉士を1.5次避難所や被災市町へ多数派遣（1日最大80名）
- ケアマネジャー：県内外からケアマネジャーを1.5次避難所に多数派遣

（2）国等の応援

- 藤田医科大学病院からの申し出を受け、同病院のヘリを活用して医師・看護師の応援派遣を受入れ
- 日本赤十字社：救護班等をこれまでに230チームを派遣し、避難所の巡回診療や避難者のこころのケア等様々な支援を実施
赤十字こころのケア班が七尾市、志賀町で避難者・支援者への支援活動を実施
- 国立病院機構の医療班：これまでに55チームを派遣し、現在、輪島市内で毎日6チームが活動
活動拠点本部での支援、避難所での巡回診療・アセスメント、市立輪島病院での夜間診療援助等様々な支援を実施
- 1.5次避難所における要配慮者の受入れ体制強化のため、厚生労働省に対し、介護福祉士、ケアマネジャー、保健師等の派遣を要請し、専門職が順次避難所入り

（3）ドクターヘリ

大規模災害時におけるドクターヘリ広域連携に関する基本協定（中部ブロック）に基づき、富山県、福井県、長野県、岐阜県、静岡県、愛知県、三重県にドクターヘリの応援派遣を要請し、本県のドクターヘリと合わせ、患者搬送等に活用

2 被災者・避難者への医療・保健・福祉等に関する対応

（1）生活福祉資金貸付（緊急小口資金）

政府の特例措置の決定を受け、1.5次避難所と各市町社協で受付

（2）医療保険や介護保険の自己負担の取り扱い

災害救助法適用市町の住民は、一定の条件下で医療機関の受診料や介護サービス利用料の自己負担が猶予・免除

（3）被災者・支援者等のこころのケア

こころの健康センター内に「石川こころのケアセンター」を開設し、被災者・支援者のこころのケアを実施

専用相談ダイヤル 電話：0120-333-247（フリーダイヤル） 相談時間：月～金曜日 9時～17時

（4）被災地・避難所での医薬品提供体制

- ・被災地で医療機関を受診できない場合に限り、医師の処方箋が無くても、薬局で薬の提供が可能
- ・民間事業者の協力の下、能登地区の公立6病院の院外処方箋を金沢市の薬局で調剤し、各病院への配送を実施
- ・県薬剤師会を通じて日本薬剤師会に要請し、モバイルファーマシー（移動調剤車両）を被災市町へ派遣
- ・薬剤師会、チェーンドラッグ協会等の協力の下、一般用医薬品（風邪薬、便秘薬など）を各避難所に設置

（5）1.5次避難所での医療提供体制

いしかわ総合スポーツセンターに県立中央病院の臨時の診療所を設置

（6）被災ペットへの対応

- ・ 県獣医師会が被災地に獣医師を派遣。避難所を巡回し、ペットに関する相談等に対応
- ・ 県獣医師会で被災ペットの一時預かり支援を実施
- ・ いしかわ総合スポーツセンターにトレーラーハウスを活用したペットの飼育スペースを設置（ペットの管理、世話は飼い主で実施）
- ・ 県獣医師会が、ペット専用移動診療車による被災地での診療活動及び健康相談を開始

（7）二次避難先市町での対応

- ・ 二次避難受け入れ市町に対し、二次避難者の把握と積極的な保健、医療、福祉に関する情報発信を依頼
- ・ 二次避難先市町の子育て支援情報を、1.5次避難所や県HP等で発信中

（8）高齢者施設入所者等の移送

- ・ 県内で受け入れ可能な施設への移送を進めるとともに、中部6県にも受け入れを要請し、順次移送
- ・ これまでに、DMAT主導で富山県、福井県、愛知県で受け入れ。県同士の連携により岐阜県(1/19～)、福井県(1/29～)で受け入れ

（9）被災者に対する無料入浴支援

入浴のできない被災者を対象に、公衆浴場における入浴料を無料化（対象となる公衆浴場を公募）

対象者：入浴設備のない避難所や車内で避難生活を送っている方、自宅の入浴設備が被災し入浴できない方

（10）被災した在宅高齢者等の現状把握

これまで実施してきた保健師による戸別訪問に加え、ケアマネジャー、相談支援専門員、民間ボランティア等と連携した戸別訪問により、高齢者等の状態把握や必要な支援へのつなぎ等の実施に向け調整中

3 保健医療福祉調整本部会議による支援機関との情報共有・調整

<第21回会議の概要（1月31日）>

○ DMAT

- 能登中部の医療機能が通常モードに戻りつつあり、能登中部が能登北部の医療を支えるという体制が整ってきた
- 被災地の高齢者施設の介護の支援を行っており、フォローすべき数が多い
- 今後の復旧に向け、施設の継続や残すべき機能・規模などについて、医療機関と福祉施設の間でしっかりと情報共有していくことが重要

○ DHEAT

- 保健師チームと連携して、輪島市、珠洲市などで在宅避難者をローラー作戦で訪問している

○ DPAT

- こころの問題は発災後すぐというよりは、しばらくたった後に出てくるため、臨床心理士会など関係機関と連携しながら継続的に活動する
- 急性期病院から退院可能だが精神症状のある患者の受け皿として、精神科病院も協力したい

4 感染症対策

インフルエンザや新型コロナウイルス、ノロウイルスなどの感染症拡大防止に向け、避難所内にいる有症状者を確認し、医療が必要な人を受診させるとともに、避難所内の感染対策状況を確認し、環境改善のための支援を実施

- ・ 厚生労働省、鳥取県、福島県からの派遣を受け、避難所における感染症対策を行う体制を強化
- ・ 有症状者の状況（1/30）
医療支援チームが避難所等で診察した患者数は、急性呼吸器感染症50人、消化器系感染症2人
- ・ 厚生労働省の協力のもと、いしかわ総合スポーツセンターにおいて、避難者を対象としたインフルエンザの予防接種を2月1日から開始できるよう準備中

5 救急車の適正利用等

能登から金沢以南へ避難者・傷病者を受け入れるにあたり、石川中央・南加賀の救急医療体制を確保するため、救急車の適正利用や診療時間内の受診をお願いします。



6 義援金・義援物資

○ 義援金

- ・ 受付期間：令和6年1月4日（木）～令和6年12月27日（金）（窓口、募金箱、振り込みにて受け付け）
- ・ 受付状況：件数223,365件 金額16,925,590,956円（1月30日時点）

※県のほか、日本赤十字社石川県支部及び石川県共同募金会で受け付けた額の合計

- ・ 義援金の配分：2月1日（木）10時30分に第1回配分委員会を開催



○ 義援物資（企業・団体のみ）

企業、団体からのまとまった規模の義援物資を受け付けています。まずは以下の受付窓口にご連絡ください。

厚生政策課管理・援護グループ 電話 076-225-1411

※仕分け等の手間を考慮し、個人からの提供は受け付けないこととしております。



令和6年能登半島地震による被害等の状況等について（生活環境部）



【令和6年1月31日（水） 14時現在】

連絡先：企画調整室
(076-225-1461)

1 水道関係

- 断水 能登地域をはじめ、8市町で断水が発生中

輪島市、珠洲市、穴水町、能登町、七尾市、羽咋市、志賀町、内灘町

※ 断水解消：白山市、加賀市、津幡町、宝達志水町、金沢市、能美市、中能登町、かほく市

- 給水対応 断水している各市町で給水車や給水袋の配布による給水活動を実施中

- 応援体制 [給水車派遣]

日本水道協会 石川県支部 : 金沢市、小松市、加賀市、白山市、能美市、野々市市

中部地方支部 : 福井県、長野県、岐阜県、静岡県、愛知県、三重県

北海道地方支部 : 北海道

東北地方支部 : 岩手県、宮城県、山形県、福島県

関東地方支部 : 茨城県、栃木県、群馬県、埼玉県、千葉県、東京都、神奈川県、山梨県

関西地方支部 : 滋賀県、京都府、大阪府、兵庫県、奈良県、和歌山県

中国四国地方支部 : 岡山県、広島県、山口県、徳島県、香川県

九州地方支部 : 福岡県、長崎県、熊本県、大分県、宮崎県、鹿児島県

陸上自衛隊、航空自衛隊から給水車派遣

国土交通省地方整備局（北陸、東北、関東、中部、近畿、中国、四国、九州）から給水車を派遣

※ 海上保安庁の巡視船及び海上自衛隊の多用途支援艦による給水車への水補給を七尾港・輪島港において実施

令和6年能登半島地震による被害等の状況等について（生活環境部）



【令和6年1月31日（水）14時現在】

市町	断水状況	水道の復旧対応
輪島市	約10,000戸 (ほぼ全域) ※輪島、門前、町野地区の一部で通水エリアを拡大	浄水施設の修繕、水道管の漏水確認・修繕
珠洲市	約4,800戸 (ほぼ全域) ※一部の小規模施設エリアで解消	浄水施設の被害状況確認・修繕
穴水町	約2,000戸 (ほぼ全域) ※市街地の通水エリアを拡大	浄水施設の修繕、水道管の漏水確認・修繕
能登町	約5,000戸 (ほぼ全域) ※能都、内浦、柳田地区の一部で解消	浄水施設の修繕、水道管の漏水確認・修繕
七尾市	約14,600戸 (ほぼ全域) ※七尾市内の一部で通水エリアを拡大	浄水施設の修繕、水道管の漏水確認・修繕
志賀町	約3,800戸 (ほぼ全域) ※志賀、富来地区の一部で通水エリアを拡大	浄水施設の修繕、水道管の漏水確認・修繕
羽咋市	約60戸 (北部地区の一部)	水道管の漏水確認・修繕
内灘町	約630戸 (北部地区、南部地区の一部)	水道管の漏水確認・修繕
計	約40,890戸	

※断水解消：白山市・加賀市（2日）、津幡町（7日）、宝達志水町（8日）、金沢市・能美市（10日）、中能登町（13日）、かほく市（14日）

【令和6年1月31日（水） 14時現在】

2 廃棄物処理関係

① 廃棄物処理施設の被害状況

- 能登地域の焼却施設・し尿処理施設等 計8施設が使用不可
→ 被害状況調査又は復旧作業を実施中

② 生活ごみの処理

- 避難所の生活ごみ等の回収支援（1月5日～）
福井県、名古屋市、県内市町（羽咋市、宝達志水町、かほく市、金沢市、能美市、小松市）、県内事業者（県産業資源循環協会・県廃棄物事業協同組合）、（公社）全国都市清掃会議、日本環境保全協会、全国清掃事業連合会のごみ収集車等を派遣
→ 珠洲市、輪島市、能登町、穴水町、志賀町、中能登町
※ 県内事業者のごみ収集車の派遣台数の増及び各市町の一時集積場の設置による効率化
※ 焼却について、県内・福井県において広域処理

③ し尿の処理

- 避難所等からのし尿の回収のため、県内事業者（県廃棄物事業協同組合）、日本環境保全協会のバキュームカーを派遣（1月3日～）
→ 珠洲市、輪島市、能登町、穴水町、志賀町
※ 停止中のし尿処理施設の受入タンクを活用し一時受入することで、輸送距離・時間の短縮などを効率化
- 一時受入施設からの移送のため、県内事業者（県廃棄物事業協同組合）、全国環境整備事業協同組合連合会、日本環境保全協会のバキュームカーを派遣（1月10日～）
→ 処理先：羽咋郡市・金沢市・白山市・南加賀・高岡市のし尿処理施設、七尾市の下水処理施設

令和6年能登半島地震による被害等の状況等について（生活環境部）



【令和6年1月31日（水） 14時現在】

④ 災害廃棄物の処理（仮置場の設置）

- 珠洲市（2月1日～、鉢ヶ崎海水浴場駐車場）、輪島市（2月1日～、戸別回収）、穴水町（1月18日～、穴水港あすなろ広場横）、志賀町（1月17日～、富来野球場駐車場・1月29日～、旧志賀中学校グラウンド）、七尾市（1月12日～3月末、能登香島駐車場）、中能登町（1月20日～、生涯学習センターピア鹿島駐車場）、羽咋市（1月12日～2月末、羽咋運動公園駐車場）、宝達志水町（1月14日～当面の間、町民センターアステラス駐車場）、内灘町（1月22日～、蓮湖渚公園内調整池）、小松市（1月4日～2月3日、エコロジーパーク）
※設置終了：金沢市（1月4日～14日、戸室新保埋立場）
- 仮置きした災害廃棄物について、県内・富山県において広域処理
- 能登地域の仮置場の運営支援のため県内市町職員を派遣
- 能登町に対して、仮置場の設置に向け、環境省・県産業資源循環協会等と連携し、設置場所などを調整中

⑤ 環境省の支援

- 環境省、県職員が現地調査を実施（1月3日～）
- 環境省職員のほか、県職員を災害廃棄物処理の指導・助言のため派遣
→ 珠洲市、輪島市、能登町、穴水町、（1月5日～）、七尾市（1月8日～）
- 環境省の災害廃棄物処理支援員制度（人材バンク）に基づく応援職員の派遣（1月6日～）
→ 珠洲市：長野市
穴水町：熊本県西原村、熊本市
七尾市：倉敷市
輪島市：仙台市、いわき市
中能登町：常総市
志賀町：東京都、八王子市、大洲市、熊本県益城町
能登町：東京都、八王子市、広島県坂町
石川県：熊本県、横浜市

【令和6年1月31日（水） 14時現在】

3 生活支援物資の供給

- 市町から生活支援物資の供給について要請あり
→ 生活必需物資の供給に関する協定に基づき、締結事業者から食料品・生活用品を3日以降配送

4 消費生活相談

- 地震関連の消費者トラブル相談専用ダイヤルの開設（1月13日（土）～）
→ 電話番号：076-255-2319（県消費生活支援センター）
対応時間：9時～17時（土日祝も対応）

5 自然公園

- 能登半島国定公園：巖門園地（園路破損、法面崩落など）、のと海洋ふれあいセンター（観察路破損など）、木ノ浦野営場（炊事棟天井破損、駐車場ひび割れなど）、狼煙園地（遊歩道破損など）、恋路園地（通路への落石）

6 その他所管施設・出先機関

- 白山自然保護センター本庁舎（白山市）：駐車場ひび割れ（業務に支障なし）
- のと海洋ふれあいセンター（能登町）：当面の間休館
- 木ノ浦健民休暇村野営場（珠洲市）：当面の間閉鎖
- 輪島エコロジーキャンプ場（輪島市）：当面の間閉鎖
- 河北潟野鳥観察舎（金沢市）：当面の間休館

○ **被災された事業者の皆様への事業継続や雇用維持のための各種支援施策に関する説明会を開催**

※今後も随時、開催予定 ※伝統産業や商店街のための支援施策についても別途説明会を開催

▶ **開催日時** (全4回、オンラインでも同時開催)

① **能登会場 2月9日(金)**

宇宙科学博物館コスモアイル羽咋 ユーフォニーホール

午前の部 10時～12時

午後の部 14時～16時

② **金沢会場 2月14日(水)**

県地場産業振興センター本館 1階大ホール

午前の部 10時～12時

午後の部 14時～16時

▶ **説明内容**

- ・ なりわい再建支援補助金 (施設や設備の復旧に対する支援)
- ・ 小規模事業者持続化補助金 (販路開拓等の取り組みに対する支援)
- ・ 金融支援 (資金繰り支援、コロナ債務返済負担軽減策等)
- ・ 雇用調整助成金の特例措置 等

<説明会に関する問い合わせ先> 商工労働部経営支援課 076-225-1525

<各種支援施策に関する問い合わせ先> ワンストップ相談窓口 0120-330-955

令和6年能登半島地震による被害等の状況等について（商工労働部）



<事業者支援ワンストップ相談窓口>

【令和6年1月31日14時00分現在】

被災事業者の事業継続に向けた経営相談、補助金・融資・雇用維持に関する支援策の活用など様々な相談にワンストップで対応

▶ コールセンター

<受付時間> 9時～18時（土日祝も受付）

<電話番号> 0120 - 330 - 955（フリーダイヤル）

▶ 対面による相談

<受付時間> 9時～18時（土日祝も受付）

<場 所> 石川県工業試験場5階（事前予約制）

<被災中小企業・小規模事業者支援措置（いわゆる5点セット）の実施（中小企業庁）> ※1月4日から順次実施

- ①特別相談窓口の設置
- ②災害復旧貸付の実施
- ③セーフティネット保証4号の適用
- ④既往債務の返済条件緩和等の対応
- ⑤小規模企業共済災害時貸付の適用

※災害救助法の適用地域の被災中小企業・小規模事業者が対象

<雇用調整助成金（厚生労働省）>

今回の地震に伴う経済上の理由により、事業活動の縮小を余儀なくされた事業主が、休業、教育訓練又は出向により、労働者の雇用の維持を図った場合に、休業手当等の一部を助成

- (1) 助成率：中小企業 4/5、大企業 2/3
- (2) 助成額：上限8,490円（日額）（教育訓練を実施した場合には、加えて訓練費（1日1人当たり1,200円）を支給）
- (3) 支給限度日数：1年間で300日
- (4) 再給付まで1年のクーリング要件の撤廃
- (5) 対象労働者：雇用保険被保険者（雇入れ後6か月未満の労働者も対象） など

<学生等震災特別相談窓口(石川労働局)>

今回の地震により就職活動に影響を受けた、または採用内定の取消し等にあつた学生・生徒の皆様の相談に対応するための特別相談窓口を、金沢新卒応援ハローワークに設置（平日9:00～18:00、TEL076-261-9453）

※その他、労働者の皆様からの労働相談については、労働企画課及び石川労働局(076-265-4432)で受け付けております。

2次避難所の受け入れ状況について

○2次避難所の開設

市町と旅館・ホテル関係団体調査等により2次避難所を開設

- 1月9日(火) いしかわ総合スポーツセンター（1.5次避難所）に受付デスクを開設
- 1月14日(日) 電話による相談受付窓口としてコールセンターを開設（開設時15回線⇒1/17～30回線）
- 1月18日(木) 小松総合体育館（1.5次避難所）に受付デスクを開設

○受入状況

・ 受入可能数	<u>1,100</u> 施設	<u>30,988</u> 人（県内 <u>269</u> 施設 <u>7,280</u> 人、県外 <u>831</u> 施設 <u>23,708</u> 人）
・ 受入数	<u>211</u> 施設	<u>4,792</u> 人（県内 <u>187</u> 施設 <u>4,429</u> 人、県外 <u>24</u> 施設 <u>363</u> 人）
・ 受入数累計	<u>222</u> 施設	<u>5,581</u> 人（県内 <u>197</u> 施設 <u>5,168</u> 人、県外 <u>25</u> 施設 <u>413</u> 人）

※受入可能数については、現時点での受入施設の意向に基づく最大数

※受入期間が施設毎に異なることから、時期によって変動

令和6年能登半島地震による被害等の状況等について（農林水産部）



【令和6年1月31日14時00分現在】

連絡先（農林水産部企画調整室）
076-225-1612

1 被害情報 (1) 農業関連

施設	内容	被害箇所数	関係市町	備考
農地	亀裂、法面崩壊、液状化、沈下、土砂埋没、噴砂	127件	金沢市(48)、七尾市(8)、小松市(3)、羽咋市(1)、川北町(5)、津幡町(15)、内灘町(26)、志賀町(10)、宝達志水町(5)、穴水町(1)、中能登町(5)	
農道	亀裂、破損、崩壊、隆起、沈下、陥没、崩土堆積、倒木、橋台破損	264件	金沢市(48)、七尾市(36)※1、小松市(39)、加賀市(6)、羽咋市(45)、かほく市(3)、白山市(1)、能美市(6)、川北町(2)、津幡町(9)、内灘町(21)、志賀町(28)、宝達志水町(14)、中能登町(6)	※1 中能登農道橋 当分の間 通行止め
水路	破損、崩壊、隆起、沈下、土砂埋塞、亀裂、漏水、ズレ	212件	金沢市(20)、七尾市(26)、小松市(34)、加賀市(10)、羽咋市(28)、かほく市(11)、能美市(11)、川北町(2)、津幡町(5)、内灘町(33)、志賀町(1)、宝達志水町(21)、穴水町(1)、中能登町(9)	
ため池 (農業用ダム 貯水池含む)	亀裂、崩壊、埋塞	238件	金沢市(2)、七尾市(67)、輪島市(47)、珠洲市(50)※2、加賀市(1)、羽咋市(4)、志賀町(21)、宝達志水町(5)、中能登町(12)、穴水町(1)、能登町(28)	※2 ポンプ排水を実施
揚水機	故障、破損、上屋損傷、沈下	65件	金沢市(7)、七尾市(10)、小松市(3)、羽咋市(17)、かほく市(6)、能美市(4)、津幡町(7)、内灘町(2)、宝達志水町(7)、中能登町(2)	
干拓地堤防	沈下、亀裂	2件	加賀市(柴山潟)、内灘町(河北潟)	
地すべり防止区域	亀裂、斜面崩壊	9件	金沢市(1)※3、輪島市(6)※4、珠洲市(2)、	
海岸保全区域	護岸倒伏、損壊、沈下	11海岸	七尾市(6)、輪島市(1)、珠洲市(1)、志賀町(1)、穴水町(1)、能登町(1)	

※3 松根地区 1月11日避難指示、住民避難済み、災害協定に基づき調査会社が現地調査済み、地すべり観測を開始

※4 稲舟地区 住民避難済み、災害協定に基づき調査会社が現地調査済み、地すべり観測を開始

令和6年能登半島地震による被害等の状況等について（農林水産部）



施設	内容	被害箇所数	関係市町
共同利用施設 (育苗センター、ライスセンター、集出荷場、倉庫など)	建屋損壊、設備損壊、壁の亀裂、シャッター破損、地盤沈下など	106箇所	小松市(4)、能美市(1)、金沢市(8)、津幡町(4)、かほく市(4)、中能登町(6)、七尾市(9)、志賀町(15)、宝達志水町(7)、羽咋市(9)、穴水町(8)、能登町(7)、輪島市(7)、珠洲市(17)

(2) 畜産農家

停電 0 件

断水 33 件

施設損壊 46 件

道路損傷 19 件

※国等の手配により支援物資（家畜給水用のポリタンク、ブルーシート、発電機等）が到着、随時配布中
生産物廃棄・家畜被害 23 件

(3) 畜産関連施設

2 件で施設一部破損、一部地盤陥没等

(4) 森林関連

施設	内容	被害数	関係市町	備考
林地	山腹崩壊	22 箇所	七尾市(2)、輪島市(8)、珠洲市(7)、志賀町(1)、穴水町(1)、能登町(3)	
林道	路肩崩壊、路面陥没、法面崩壊	104 箇所	金沢市(16)、七尾市(13)、羽咋市(3)、津幡町(2)、志賀町(25)、宝達志水町(10)、中能登町(35)	
林産施設	木材加工施設、菌床栽培施設、炭窯損壊	18 箇所	金沢市(3)、七尾市(2)、輪島市(1)、珠洲市(2)、白山市(1)、能美市(1)、志賀町(1)、穴水町(1)、能登町(6)	

令和6年能登半島地震による被害等の状況等について（農林水産部）



（5）水産関連

施設	内容	被害数	関係市町	備考
漁港 (県管理)	防波堤、岸壁、物揚場、 臨港道路損傷	7 漁港	七尾市(1)、輪島市(2) ^{※1} 、珠洲市(2) ^{※1} 、志賀町(1) ^{※1} 、 能登町(1)	※ ¹ 鹿磯漁港他、志賀町から 輪島市、珠洲市の外浦海域の 21漁港では、地盤隆起により、 海底の露出や水深が不足
漁港 (市町管理)	防波堤、岸壁、物揚場、 臨港道路損傷	5 3 漁港	七尾市(13)、輪島市(10) ^{※1} 、珠洲市(5) ^{※1} 、白山市(1)、 志賀町(6) ^{※1} 、穴水町(9)、能登町(9)	
漁船	転覆、沈没	1 4 6 隻以上	七尾市(2)、小松市(1)、輪島市(8)、珠洲市(100)、 志賀町(31)、穴水町(1)、能登町(3)	※ ² うち、七尾市・輪島市・珠 洲市・能登町の漁船18隻が新 潟県（上越市・糸魚川市・新 潟市・佐渡市・村上市）の沿 岸に漂着
	座礁	1 6 隻以上	七尾市(4)、輪島市(10)、志賀町(2)	
	一部損壊	4 3 隻以上	志賀町(43)	
	流出 ^{※2}	2 8 隻以上	七尾市(1)、輪島市(3)、珠洲市(5)、能登町(9)、志賀町(9)、 穴水町(1)	
共同利用施設	断水、浸水、冷凍冷蔵 施設・選別機・倉庫損壊 など	2 6 箇所	金沢市(2)、七尾市(5)、輪島市(2)、珠洲市(6)、羽咋市(1)、 内灘町(1)、志賀町(5)、穴水町(1)、能登町(3)	
その他	岩のり畑、養殖施設損壊	1 0 箇所	七尾市(2)、珠洲市(3)、志賀町(3)、穴水町(2)	

（6）卸売市場

七尾市公設地方卸売市場（青果・水産物）：断水、一部の地盤陥没等

⇒（青果） 1月6日から再開

⇒（水産物）施設被害が大きく、県漁協が他市場への出荷を調整

金沢市中央卸売市場（青果・水産物）：施設一部破損（営業に影響なし）

2 その他

（1）収入保険の弾力的対応

○収入保険の保険料の支払期限を延長

○収入保険の補填金の支払いまでの間、無利子のつなぎ融資を実施

※ 詳細は、特別相談窓口（県の各農林総合事務所）

又は 石川県農業共済組合（076-239-3111）まで

（2）国からの支援

○農林水産省・北陸農政局、林野庁、水産庁からリエゾン等派遣（1月2日～）

令和6年能登半島地震による被害等の状況等について（土木部）



【令和6年1月31日14時00分現在】

○道路関係

【県管理道路】

通行止め 26路線64箇所

のと里山海道(徳田大津IC～穴水IC)※徳田大津IC～横田IC(金沢→輪島)緊急車両等通行可
(国)249号 珠洲市大谷町など

【自動車専用道路】 通行止め

能越自動車道(穴水IC～のと里山空港IC、のと里山空港IC～のと三井IC(金沢→輪島))

○河川関係：88河川288箇所¹で河道埋塞・堤防沈下・護岸損壊等
(河北潟、河原田川、山田川、鈴屋川、町野川、金川など)

○海岸関係：10海岸55箇所²で護岸損壊等（宝立正院海岸、穴水海岸、三崎海岸など）

○港湾関係：10港湾³で岸壁損傷等（金沢港、七尾港、輪島港、飯田港など）

○砂防関係：32箇所⁴（珠洲市仁江町、輪島市町野町、穴水町川島など）

令和6年能登半島地震による被害等の状況等について（土木部）



【令和6年1月31日14時00分現在】

- 県水関係：能登島で断水中（漏水箇所調査中）
- 下水道関係：下水処理場（5市町）、管渠（17市町）で被害
→日本下水道事業団、日本下水道管路管理業協会、他県自治体等と応急復旧実施中
- 公園関係：奥卯辰山健民公園で閉園中
- 住宅関係

【応急仮設住宅】

	七尾市	輪島市	珠洲市	内灘町	志賀町	穴水町	能登町	合計
着工戸数	180戸	548戸	303戸	23戸	20戸	76戸	98戸	1,248戸
完成戸数		18戸						18戸

【みなし仮設】 民間賃貸住宅を活用した応急仮設住宅を供与
富山、福井、新潟を対象に追加(2/5～)

【公営住宅等】 県営・市営住宅を供与、北陸財務局宿舎を供与(2/5～募集)

【応急修理】 災害救助法に基づく住宅の緊急応急修理・応急修理の受付

【令和6年1月31日 14時00分現在】

連絡先(学校指導課)
076-225-1826

○令和6年度石川県公立高等学校の入学者選抜日程の変更

- ・全日制課程の推薦入学、全日制課程及び定時制課程の外国人生徒等に係る特別入学、連携型中高一貫教育校の連携型入学

出願期間 R6.1.22(月)~1.24(水) ⇒ R6.1.22(月)~1.31(水)

面接等 R6.1.30(火) ⇒ R6.2. 6(火)

選考結果通知 R6.2. 5(月) ⇒ R6.2. 9(金)

- ・全日制課程の一般入学

出願期間 変更なし (R6.2.15(木)~R6.2.20(火))

志願変更及び特例出願期間 R6.2.26(月)~2.28(水) ⇒ R6.2.26(月)~2.29(木)

学力検査等及び合格者発表 変更なし (学力検査R6.3.6(水),7(木)
合格者発表R6.3.14(木)正午)

※定時制課程の一般入学及び通信制課程の入学については、日程の変更なし



【令和6年1月31日 14時00分現在】

連絡先(企画調整室)
076-225-1811

○県立中学校・高等学校に関する手数料等の減免

- ・入学検定手数料：今回の能登半島地震発生時に県内に住所を有していた児童生徒の令和6年分を免除
- ・入学手数料：家屋の流失、全壊又は半壊、全焼又は半焼及び床上浸水の被害を受けた生徒の令和6年度分を免除
- ・授業料：家屋の流失、全壊又は半壊、全焼又は半焼、床上浸水の被害を受けた、就学支援金の対象とならない生徒の授業料を免除
(免除期間は、最大 令和6年1月～令和7年3月分)

○奥能登地域の小中学生に向けた学習支援

学校の始業が遅れている奥能登地域の小中学生が、学校以外の場所でも学習を進めることができるよう、奥能登地域で使用されている教科書で、3学期に学習する内容に関連する参考動画や確認問題を県教育委員会のホームページに掲載

- | | | |
|------|----------|----------------|
| ・小学校 | 1・2年 | 国語、算数 |
| | 3・4・5・6年 | 国語、算数、社会、理科 |
| ・中学校 | 1・2・3年 | 国語、社会、数学、理科、英語 |

※URL(石川県ホームページ 学びの支援広場)

<https://www.pref.ishikawa.lg.jp/kyoiku/gakkou/gakusyuu-ooen/gakusyuu-ooen.html>



【令和6年1月31日 14時00分現在】

連絡先 (学校指導課)
076-225-1826

○子どもの相談窓口の開設

地震に被災したことで、精神的なショックを負い、厳しく困難な生活を余儀なくされている児童、生徒の安心感、安全感を回復させる心のケアや進路、学習相談のため、小学生から高校生及びその保護者を対象に、以下のとおり、電話での相談窓口を開設 (1/15～)

能登半島地震・子供のこころ相談テレホン

しょう おはなし
 0120-48-0874

<臨床心理士等がお話します>
【1月15日～3月31日の平日13時～18時30分】
対象：小学生から高校生及びその保護者

能登半島地震・進路・学習相談テレホン

はなす なやみ
 0120-873-783

<進路・学習、転入学、学用品等について>
【1月15日～3月31日の平日9時～17時45分】
※1月15日は13時～17時45分
対象：小学生から高校生及びその保護者

○スクールカウンセラーの増員

学校現場のニーズに応じ、県内のカウンセラーに加え、文部科学省調整により、日本臨床心理士会及び日本公認心理師協会との連携のもと、カウンセラーを増員

対象：七尾市以北の6市町 (1/26～ 最大週5回)

令和6年能登半島地震による被害等の状況等について(教育委員会)



【令和6年1月31日 14時00分現在】

連絡先 (学校指導課)
076-225-1826

○公立学校の3学期等の始業日 (当初の始業日: 1/9)

①公立高校 47校 (全日40、定時6、通信1)

始業済: 40校(全日34、定時5、通信1)

登校等開始: 7校(1/18:全日2、1/22:全日4、定時1)

②県立特別支援学校 (9校2分校)

始業済: 9校1分校

延期: 1分校

③公立小・中学校 281校 (小197、中81、義務3) ※本校に分校含む

始業済: 県及び10市8町 269校 (小188、中78、義務3)

県, 金沢, 七尾, 小松, 珠洲, 加賀, 羽咋, かほく, 白山, 能美, 野々市, 川北, 津幡, 内灘,
志賀, 宝達志水, 中能登, 穴水, 能登

登校等開始: 1市12校 (小9、中3)

輪島(小3、中2)、2/6:輪島(小6、中1)

※登校等開始: 登校のほか、オンライン等を活用した学校活動の開始

令和6年能登半島地震による被害等の状況等について(教育委員会)



公立高等学校及び県立特別支援学校の3学期等の始業日

○公立高等学校 47校 (全日40、定時6、通信1)

区分	合計	校種	小計	学 校 名
始業済	40	全日	34	大聖寺実業、大聖寺、加賀、小松商業、小松工業、小松、小松明峰、寺井、鶴来、松任、翠星、野々市明倫、金沢錦丘、金沢泉丘、金沢二水、金沢伏見、金沢辰巳丘、金沢商業、工業、金沢桜丘、金沢西、金沢向陽、内灘、津幡、宝達、羽咋、羽咋工業、志賀、鹿西、七尾東雲、七尾、門前、小松市立、金沢市立工業
		定時	5	加賀聖城、小松北、金沢中央、羽松、七尾城北
		通信	1	金沢泉丘
登校等開始	7	全日	6	金沢北陵、田鶴浜、穴水、能登(※1/22～)、輪島、飯田(※1/18～)
		定時	1	輪島(※1/22～)

※登校等開始 (オンライン授業含む)

○県立特別支援学校 9校2分校

区分	校数	学 校 名
始業済	10	盲、ろう、錦城、小松瀬領、小松、明和、いしかわ、医王、七尾、七尾珠洲分校
延期	1	七尾輪島分校(※2/1)

※医王特別支援学校小松みどり分校は在籍生徒がないため除く

【令和6年1月31日 14時00分現在】

連絡先 (企画調整室)
076-225-1811

○他県からの応援

学校再開に向けた支援チームの派遣
これまでに6府県 計23名

○中学生の集団的避難

輪島市からの集団的避難 1月17日(水)～

258名の生徒を白山市の施設で受け入れ(白山青年の家、白山ろく少年自然の家)

珠洲市、能登町からの集団的避難 1月21日(日)～

102名、40名の生徒を金沢市の施設で受け入れ(医王山スポーツセンター)

文部科学省の調整により避難施設での応援教員チームが来県 1月26日(金)～

これまでに6チーム 計18名



【令和6年1月31日 14時00分現在】

連絡先(学校指導課)
076-225-1826

○高校生を対象とした2次避難所の開設

地震で被災した高校生の生活環境や心身の健康確保の観点から、避難の必要性が高い県立高校生を対象に2次避難所を開設

対 象：能登6市町(輪島市、珠洲市、七尾市、志賀町、穴水町、能登町)に在住し、
生活環境等の確保の観点から、避難の必要性が高い高校生

避 難 所：金沢彩の庭ホテル(金沢市長田2丁目地内)

開設期間：1月15日～当面の間

人 数：70名程度