

県政出前講座

県政出前講座とは、地域の会合や学習会などへ担当課の職員がお伺いし、県の事業や取り組みについてご説明するとともに、参加者の皆さまと意見交換を行うものです。皆さまのお申込みをお待ちしています。



災害に関する講座テーマ

テーマ	内容
水害・土砂災害から身を守るために	近年の水害・土砂災害を踏まえて、防災情報のわかりやすい解説とともに災害から身を守るためのハザードマップの活用方法などを紹介します。
“砂防”ってな～に？ ～いしかわの土砂災害対策～	土砂災害から人命を守る「砂防事業」と「避難に役立つ知識」について、土砂災害の起こるしくみなどを交えて、わかりやすく紹介します。

実施対象

おおむね10人以上のグループ(自治会やNPOなどの地域の各種団体)が対象

- 費用は無料です。ただし、会場については申込団体でご用意いただき、会場設営経費などが必要な場合は、申込団体でご負担願います。
- 開催日時は希望日時を第3希望までお申し出ください。



県政出前講座の実施風景

これまでには、小学校や区長会、その他多数の町内会や防災士会、民間会社等で実施しました。

参加したい方、聞きたい方、資料を見たい方、気になる方はお問い合わせへ

お問合せ先

石川県県民交流課広報広聴室

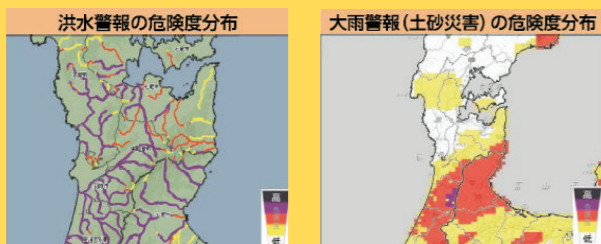
〒920-8580 石川県金沢市鞍月1丁目1番地
TEL:076-225-1362(直通) FAX:076-225-1363
E-Mail:e130500b@pref.ishikawa.lg.jp
URL:https://www.pref.ishikawa.lg.jp/kenmin/demae/



土砂災害に関する情報はどこで手に入るの？

キキクル

洪水害・浸水害・土砂災害の危険度が見られる



キキクル(大雨・洪水警報の危険度分布)は、実際に土砂災害や水害発生危険度が高まっている場所を5段階に色分けして表示します。

▶ PC・スマートフォン



https://www.jma.go.jp/bosai/risk/#elements:land



SABOアイ

土砂災害のおそれのある区域(土砂災害警戒区域)や土砂災害の危険度などが見られる



SABOアイ(石川県土砂災害情報システム)は、土砂災害危険度や雨量情報など土砂災害に関連する情報をお手持ちのPCやスマートフォン・携帯電話から確認できます。

▶ PC・スマートフォン



https://sabo.pref.ishikawa.lg.jp/



お問合せ先 石川県土木部砂防課

〒920-8580 石川県金沢市鞍月1丁目1番地
TEL:076-225-1751(直通) FAX:076-225-1752
E-Mail:saboka03@pref.ishikawa.lg.jp
URL:https://www.pref.ishikawa.lg.jp/sabou/index.html



みんなですすめる

地域の避難計画

土砂災害発生時には、地域みんなで協力して助け合う「共助」が重要です。いざというときのために、日頃から地域の安全確保について考えて共有し、地域防災力を高めていきましょう。石川県やみなさんのお住まいの市町では、地域の防災力を高める活動を支援しています。その取り組みを紹介します。

地域防災力が高く、共助により被災を免れた事例

日頃からの避難訓練や地域のコミュニケーションを通して、災害発生前に避難することで、地域の方々の命が守られた事例が多くあります。

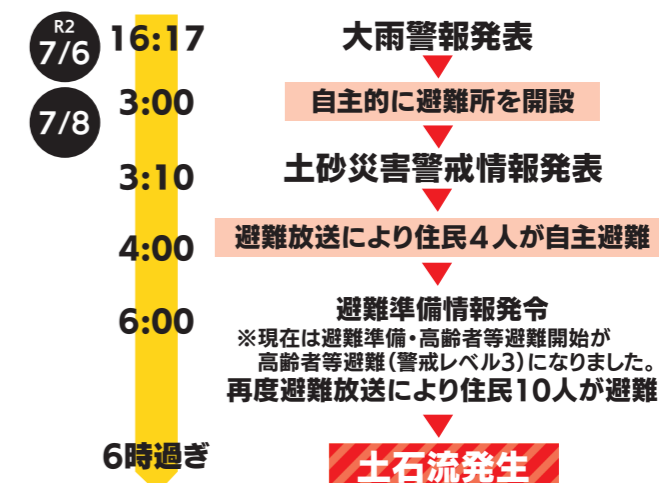
愛媛県松山市

日頃からの地域活動における消防団や自主防災組織、住民同士の連携により、住民への声かけやそれに応えた早めの避難行動ができた結果、人家約11戸が全半壊の被害となったが、1名は避難の際にけがをしたものの全員無事であった。



滋賀県長浜市

事前に出前講座や図上訓練、まち歩き等を実施してきた結果、大雨の時に住民自らが危機意識を持ち、行政からの情報を待たずに避難ができた。



避難・防災訓練に参加しよう

避難訓練は、毎年、各市町で実施されています。実際に参加してみることで、災害が迫っている時の適切な行動につながり、被害を軽減することができます。

近年は、実際の災害を想定した体験型の訓練も増えています。自治体や町内会の避難訓練に積極的に参加しましょう。

参加すると…

- ★災害に対する基礎知識を習得
- ★災害発生時の対応策や応用力を身につけられる

- ★地域防災の課題発見
- ★防災行事を通して地域の人と交流

どんな訓練があるの？



地域リーダーの呼びかけにより、住民は避難所に自主避難を行う訓練



住民の安否確認やプライバシーを確保するための間仕切りの設置等の訓練



家庭に備蓄している非常食等を入れた避難バッグを背負い、避難所まで向かう訓練

地区の防災意識向上プログラム(わがまち避難計画作成の支援)

地区の防災意識向上プログラムとは



地区の防災意識を高めるため、石川県やお住まいの市町では、地区が継続的に防災訓練を行える仕組み作りを支援しています。防災士、民生委員、地区のみなさんで話し合い、防災マップの作成、避難訓練の実施、わがまち避難計画を作成してみましょう。
また、勉強会、避難訓練を通じて気付いた点について、その都度防災マップやわがまち避難計画を見直していくことが大切です。

実施内容 土砂災害警戒区域が存在する地区で実施します。

- ①勉強会の実施 : 地区の土砂災害上の問題点と課題を確認しよう
- ②防災マップの作成 : まち歩きをして防災マップを作成しよう
- ③避難訓練の実施 : 防災マップを活用した避難訓練を実施しよう



これらをまとめた、わがまち避難計画をつくろう!

1 勉強会の実施

自治体の職員が土砂災害についての基礎知識のほか、地区の課題の着眼点、わがまち避難計画の作り方や身を守れた事例等を説明します。

実施内容の例

- 1 全国・石川県の土砂災害
- 2 土砂災害とは?
- 3 ハード対策について
- 4 ソフト対策について
- 5 防災意識向上プログラム

土砂災害の種類や、いつ、どこが危険で、どこに逃げれば良いのか基礎知識を身につけよう

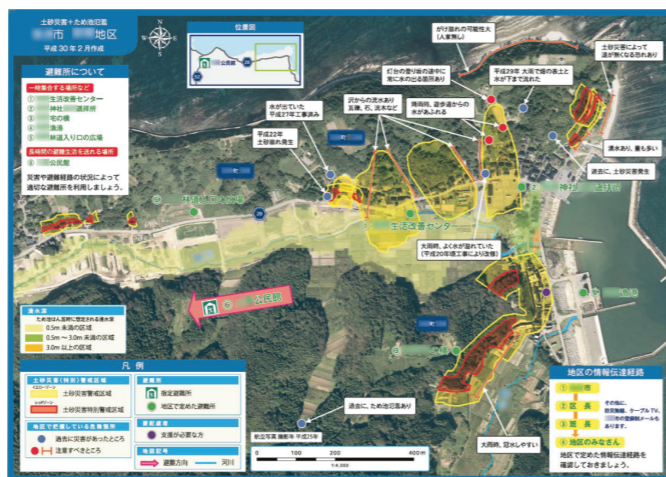


勉強会の実施風景

出前講座(裏面参照)も活用できます。

2 防災マップの作成

防災マップとは、市町が作成している土砂災害ハザードマップよりも詳細な地図に、住民の皆さんが自らの手で、避難場所や避難経路(方向)、過去に発生した災害の情報、要配慮者の位置等を書き込んだものです。



防災マップのイメージ

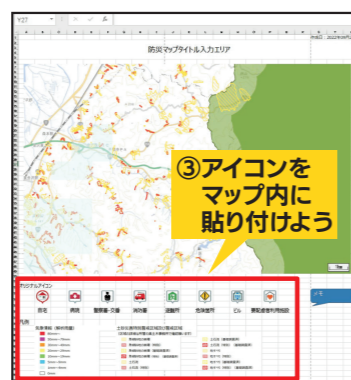


オリジナル防災マップの作成(SABOアイ)

SABOアイで土砂災害(特別)警戒区域を表示させた地図をダウンロードして作成できます。



SABOアイダウンロード画面



Excel編集画面

- ①「土砂災害特別警戒区域及び警戒区域」にチェックを入れてから、お住まいの地域を表示
- ②右下の「防災マップ出力」をクリックしてダウンロード
- ③ダウンロードしたExcelに避難所、避難方向、過去の災害情報などを追加しよう!


3 避難訓練(避難訓練シナリオの作成)

- 避難訓練では、地区のリーダーの呼びかけにより避難を行い、避難路の安全や避難にかかる時間などを確認します。
- 初めて防災活動の指揮をとる方でも円滑に避難訓練を企画できるよう、事前に避難訓練シナリオを作ることできます。

時間	テーマ	実施内容(シナリオ)	実施場所	実施者	参加者	実施結果
9:00	集合	集合場所集合	地区公民館	地区リーダー	地区住民	
9:10	説明	避難訓練の目的・意義の説明	地区公民館	地区リーダー	地区住民	
9:20	避難経路の確認	避難経路の確認(防災マップ参照)	地区公民館	地区リーダー	地区住民	
9:30	避難訓練の実施	避難訓練の実施(防災マップ参照)	地区公民館	地区リーダー	地区住民	
9:40	避難訓練の振り返り	避難訓練の振り返り(防災マップ参照)	地区公民館	地区リーダー	地区住民	
9:50	解散	解散	地区公民館	地区リーダー	地区住民	

地区独自のシナリオを作成し、避難訓練をしてみましょう!

シナリオ作成のための解説書を見ながら、ひな形に書き込んでいこう!



避難訓練シナリオひな形

ひな形はホームページから入手できます。

URL: <https://www.pref.ishikawa.lg.jp/sabou/8dosya-soft/index.html>



4 「わがまち避難計画」の作成

「わがまち避難計画」は、土砂災害から地区住民全員を守るための行動計画であり、作成を通じて地区の防災力を高め、いざというときに行動できる地区の形成を目指しましょう。

目次

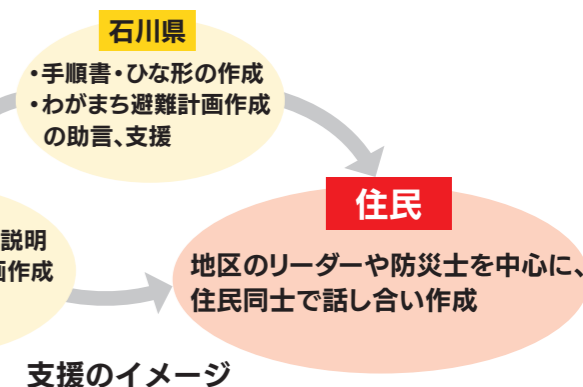
- 1 計画の対象地区の範囲 1
- 2 基本的な考え方 2
 - (1) 基本方針(目的)
 - (2) 活動目標
 - (3) 長期的な活動計画
- 3 防災マップ 3
 - (1) 防災マップ
 - (2) 避難行動支援リスト
- 4 避難タイミング 5
 - (1) 避難判断基準
 - (2) 情報の入手手段
- 5 防災活動の内容 7
 - (1) 防災活動の組織体制
 - (2) 防災活動の内容
 - (3) 災害発生前に避難完了するための活動
 - (4) 市町等、消防団、各種地域団体、ボランティア等との連携
- 6 避難訓練の実施・検証 13
 - (1) 避難訓練の実施計画
 - (2) わがまち避難計画の見直し

わがまち避難計画目次例

手順書を見ながらひな形に書き込んでみよう!



- 「わがまち避難計画」の主な記載項目として、防災マップ、避難のタイミング、防災活動の体制、情報収集の方法、役割分担、避難訓練の実実施計画などがあります。
- 各地区の特色に応じて、実践できる避難計画を作成することが重要です。
- 定期的な避難訓練を通して、わがまち避難計画を見直していくと、更に実用的なものになります。



支援のイメージ