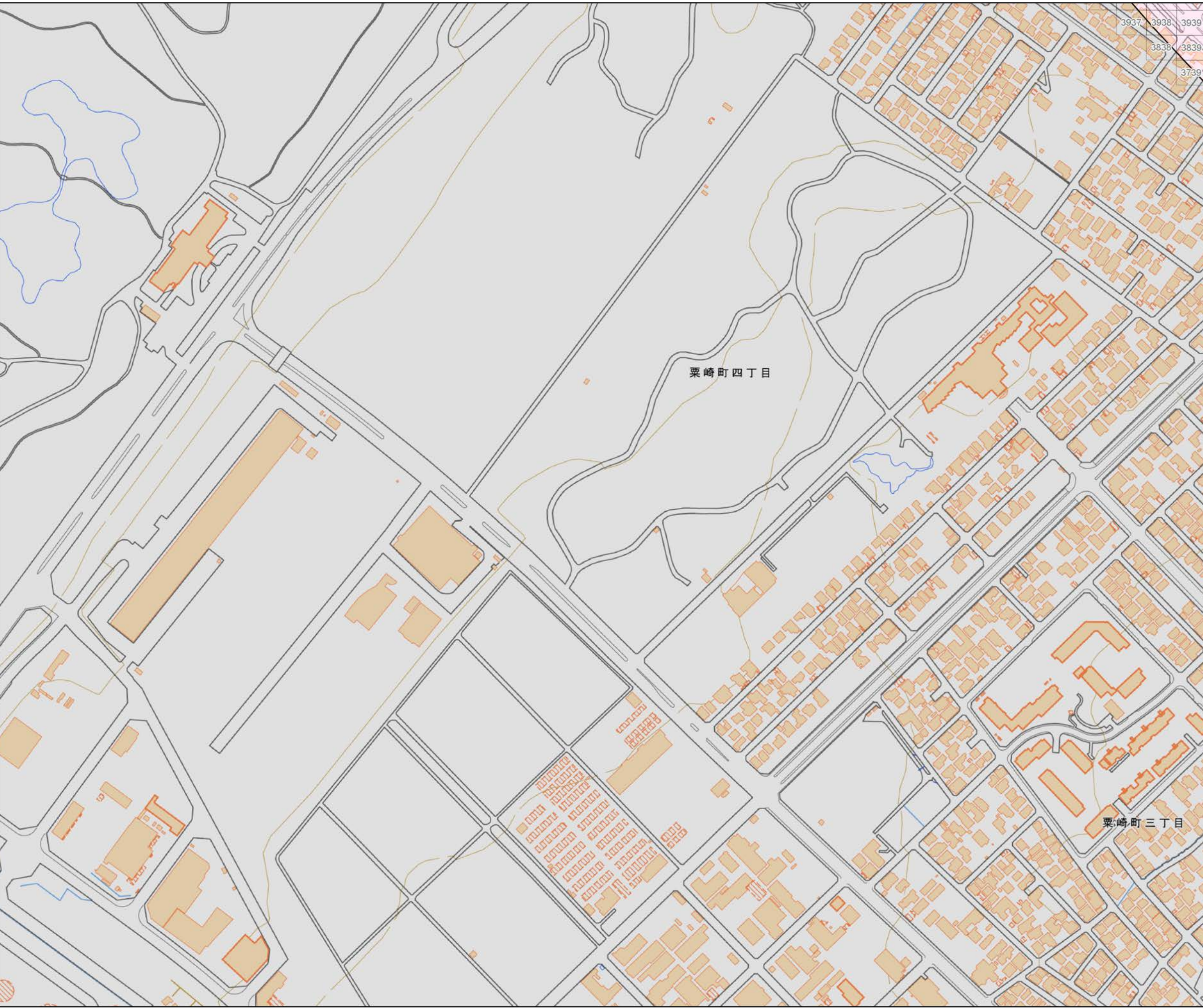


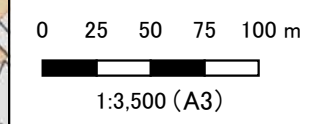
39
38
37
36
35
34
33
32
31
30
29
28
27
26
25
24
23
22
21
20
19
18
17
16
15
14
13
12
11
10
09
08
07
06
05
04
03
02
01
00



宅地造成等工事規制区域及び
特定盛土等規制区域図
(内灘町)
詳細図
543674593



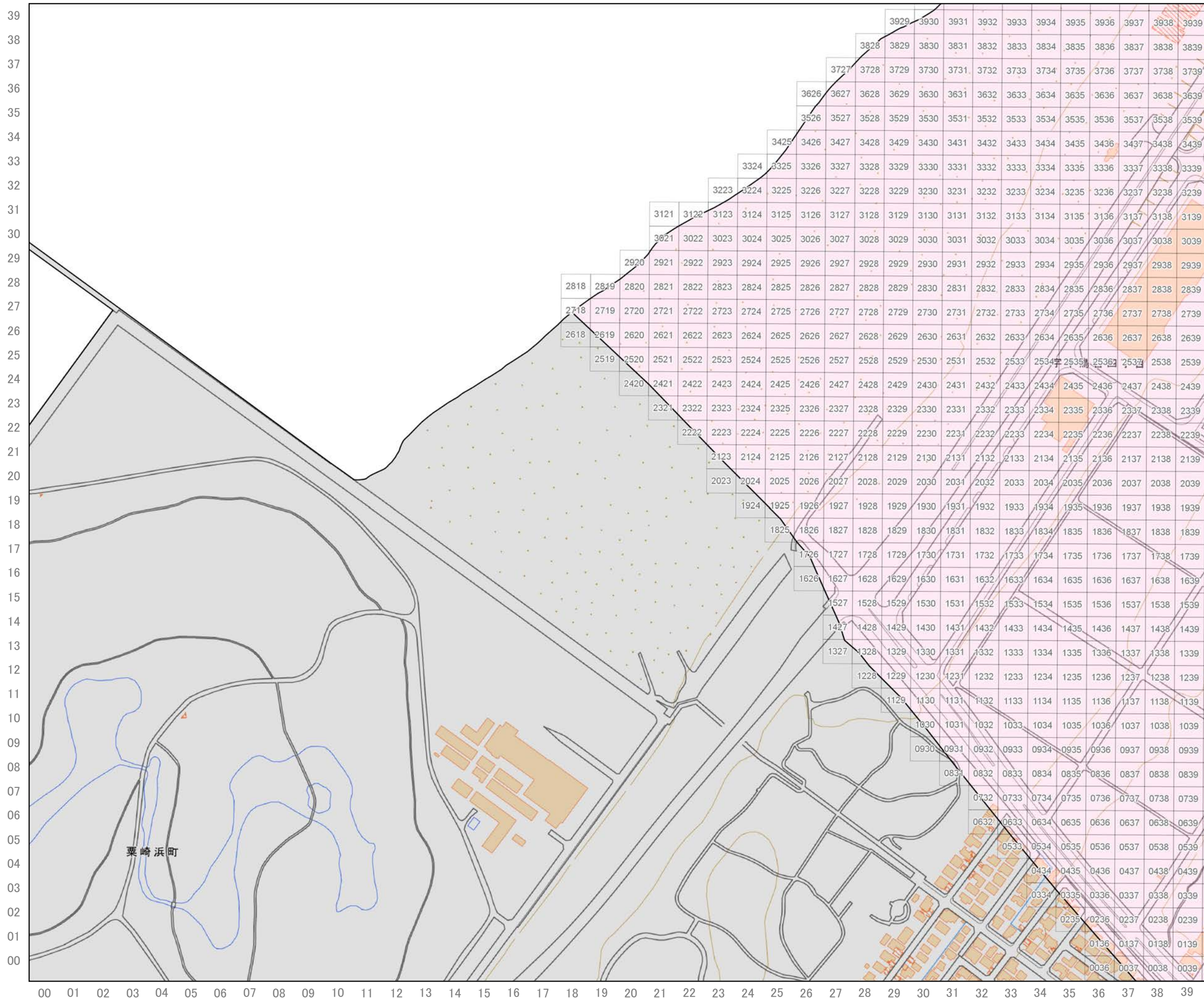
- 凡例
- 宅地造成等工事規制区域
 - 特定盛土等規制区域
 - 宅地造成等工事規制区域
(隣接市町)
 - 特定盛土等規制区域
(隣接市町)
 - 中核市(金沢市)
 - 40分1細分メッシュ区画(25mメッシュ)
 - 行政界



宅地造成等工事規制区域及び
特定盛土等規制区域図
(内灘町)

詳細図


543674693



凡例

- 宅地造成等工事規制区域
- 特定盛土等規制区域
- 宅地造成等工事規制区域
(隣接市町)
- 特定盛土等規制区域
(隣接市町)
- 中核市(金沢市)
- 40分1細分メッシュ区画(25mメッシュ)
- 行政界

0 25 50 75 100 m

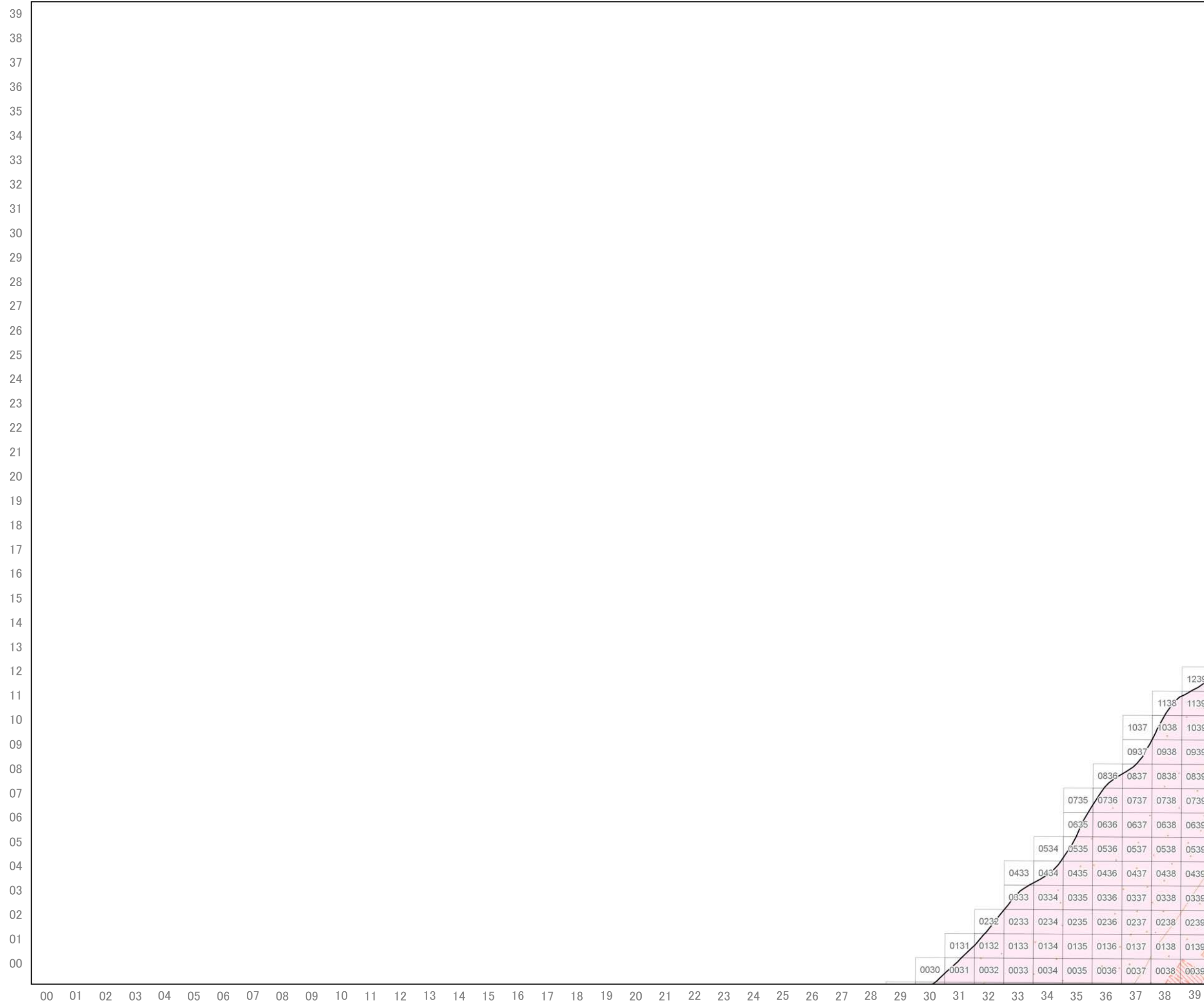


1:3,500 (A3)

宅地造成等工事規制区域及び
特定盛土等規制区域図
(内灘町)

詳細図


543674793



凡例

- 宅地造成等工事規制区域
- 特定盛土等規制区域
- 宅地造成等工事規制区域
(隣接市町)
- 特定盛土等規制区域
(隣接市町)
- 中核市(金沢市)
- 40分1細分メッシュ区画(25mメッシュ)
- 行政界

0 25 50 75 100 m

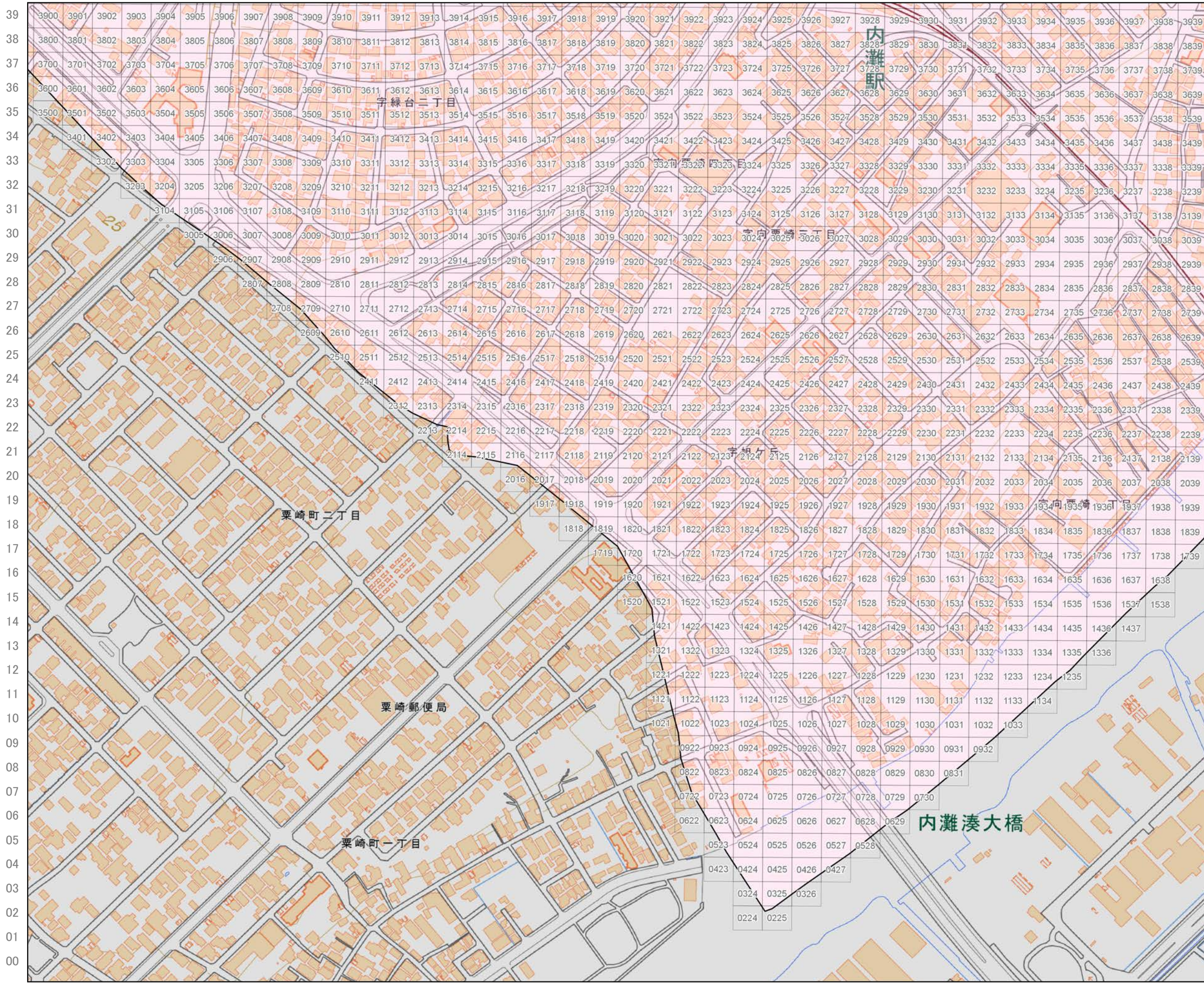


1:3,500 (A3)

宅地造成等工事規制区域及び
特定盛土等規制区域図
(内灘町)

詳細図

543675503



凡例

- 宅地造成等工事規制区域
- 特定盛土等規制区域
- 宅地造成等工事規制区域
(隣接市町)
- 特定盛土等規制区域
(隣接市町)
- 中核市(金沢市)
- 40分1細分メッシュ区画(25mメッシュ)
- 行政界

0 25 50 75 100 m



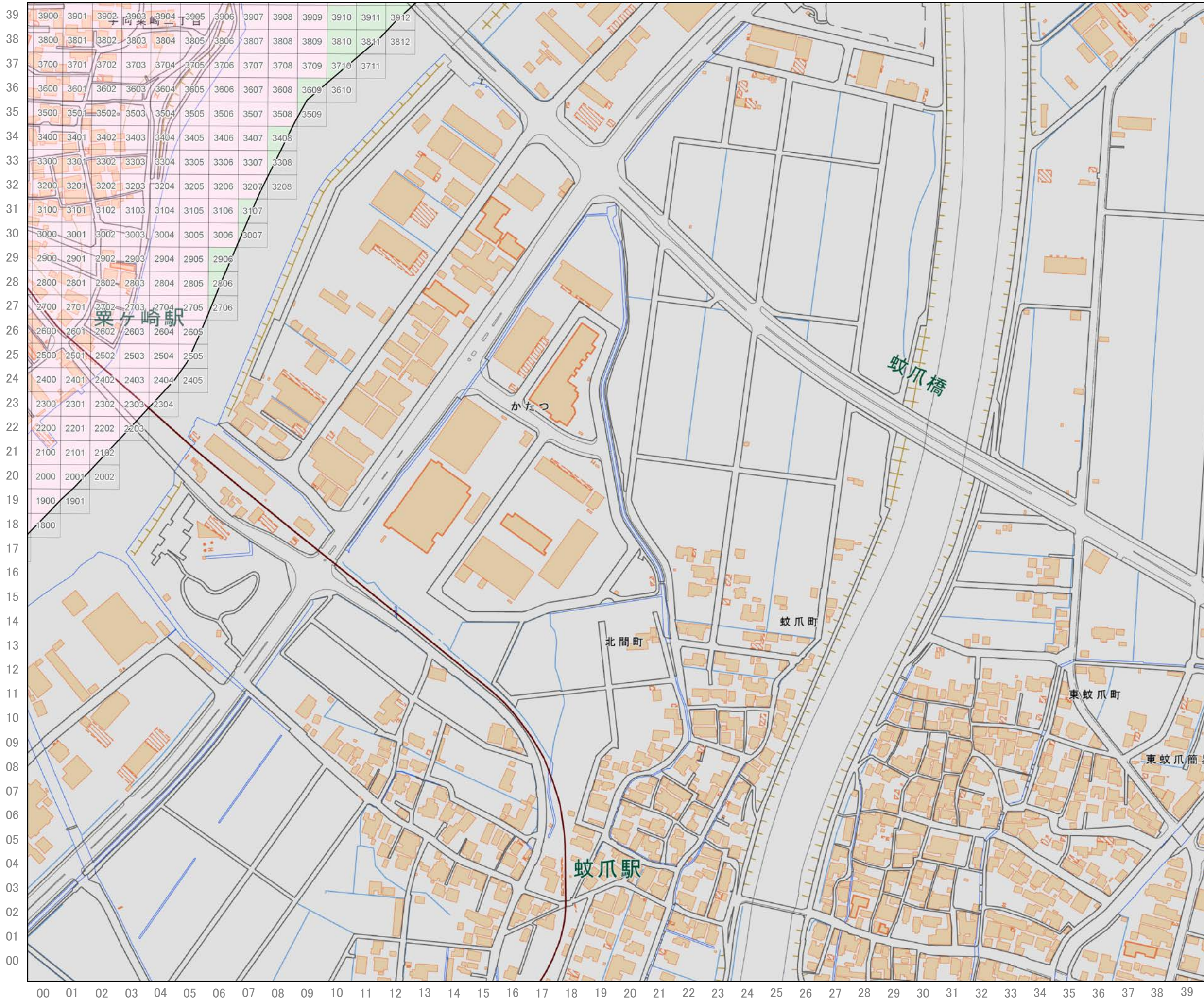
1:3,500 (A3)

00 01 02 03 04 05 06 07 08 09 10 11 12 13 14 15 16 17 18 19 20 21 22 23 24 25 26 27 28 29 30 31 32 33 34 35 36 37 38 39

宅地造成等工事規制区域及び
特定盛土等規制区域図
(内灘町)

詳細図


543675513



凡例

- 宅地造成等工事規制区域
- 特定盛土等規制区域
- 宅地造成等工事規制区域
(隣接市町)
- 特定盛土等規制区域
(隣接市町)
- 中核市(金沢市)
- 40分1細分メッシュ区画(25mメッシュ)
- 行政界

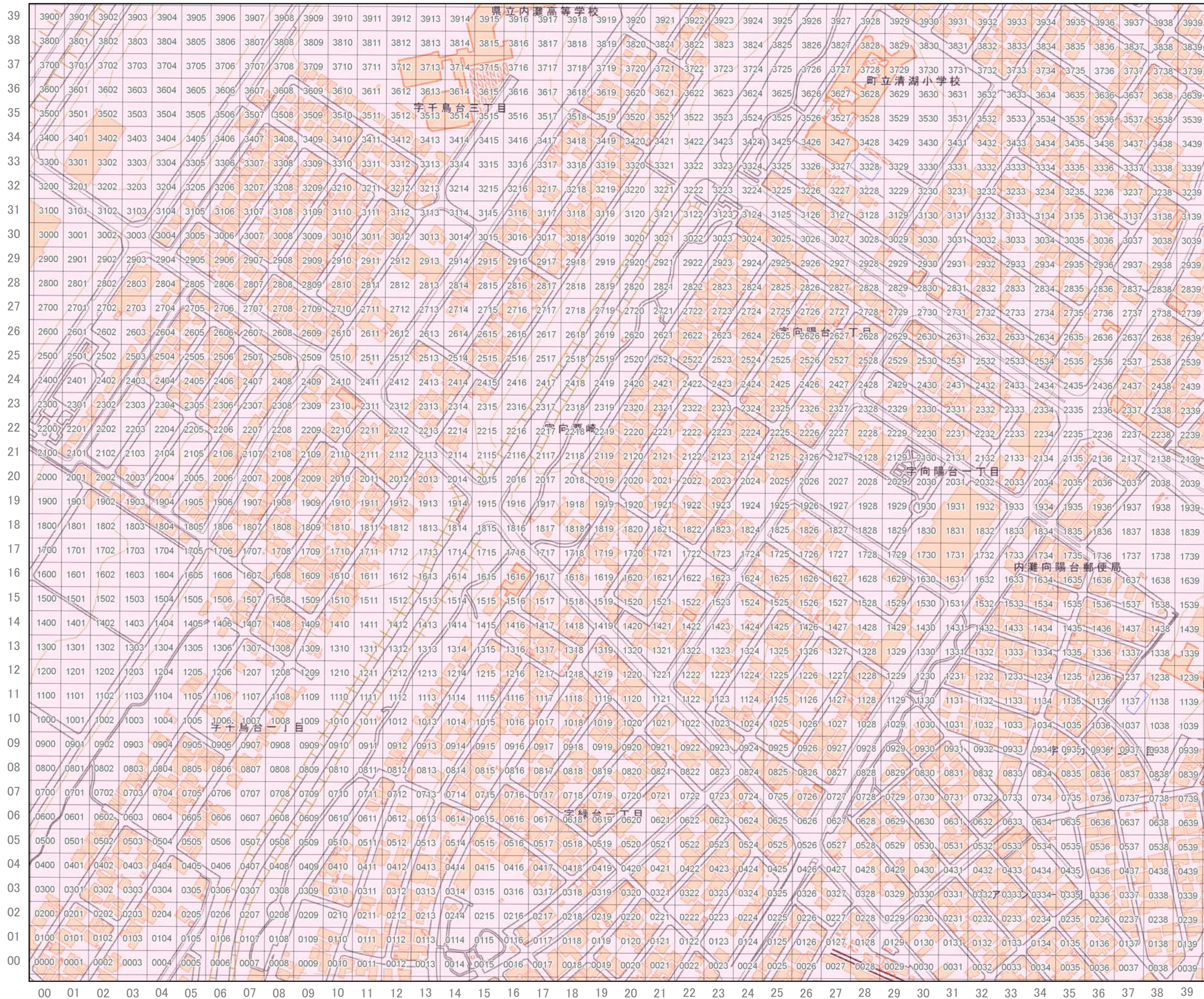
0 25 50 75 100 m



1:3,500 (A3)

宅地造成等工事規制区域及び
特定盛土等規制区域図
(内灘町)

詳細図
543675603



凡例

- 宅地造成等工事規制区域
- 特定盛土等規制区域
- 宅地造成等工事規制区域
(隣接市町)
- 特定盛土等規制区域
(隣接市町)
- 中核市(金沢市)
- 40分1細分メッシュ区画(25mメッシュ)
- 行政界

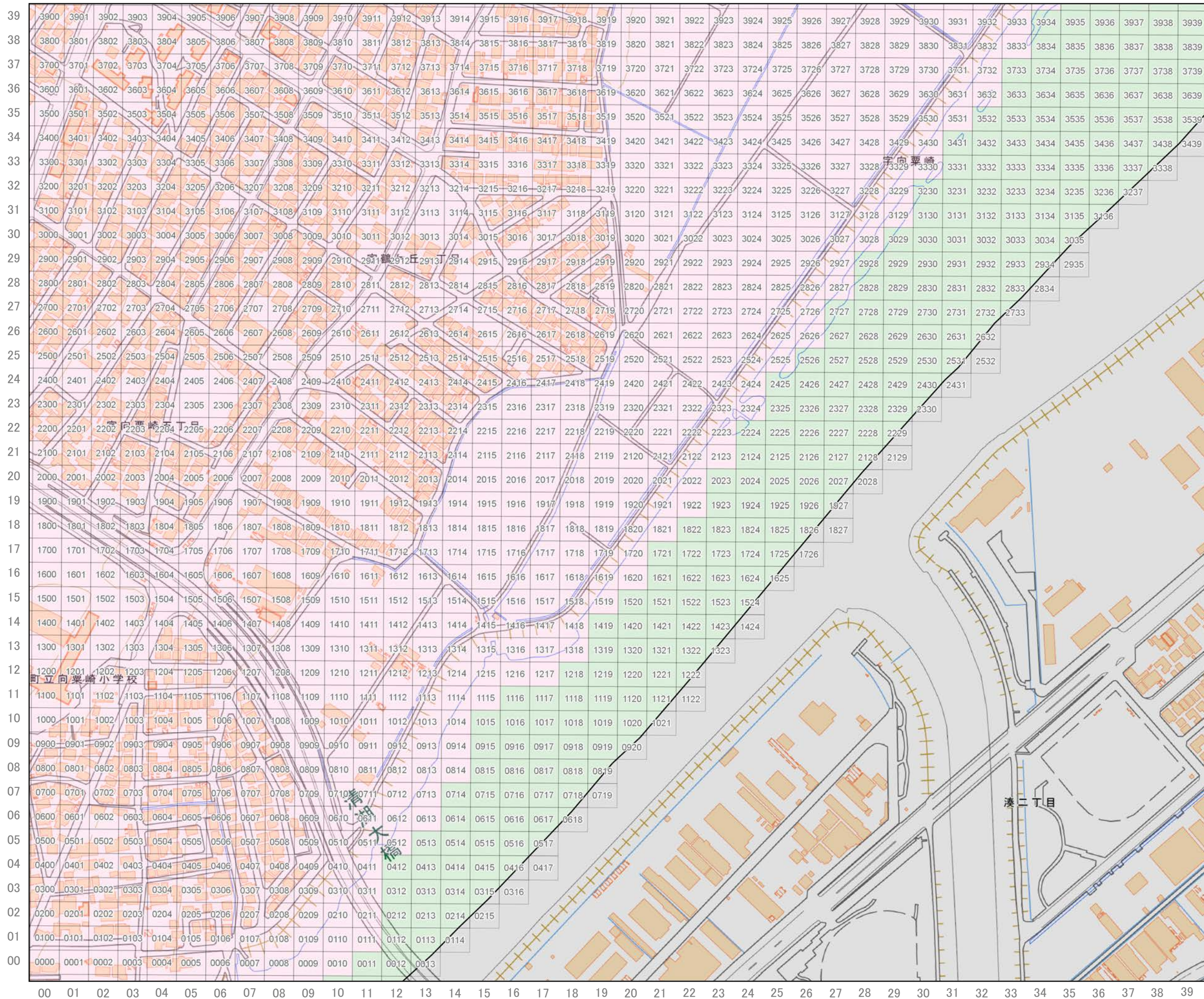
0 25 50 75 100 m

1:3,500 (A3)

宅地造成等工事規制区域及び
特定盛土等規制区域図
(内灘町)

詳細図

543675613



凡例

- 宅地造成等工事規制区域
- 特定盛土等規制区域
- 宅地造成等工事規制区域
(隣接市町)
- 特定盛土等規制区域
(隣接市町)
- 中核市(金沢市)
- 40分1細分メッシュ区画(25mメッシュ)
- 行政界

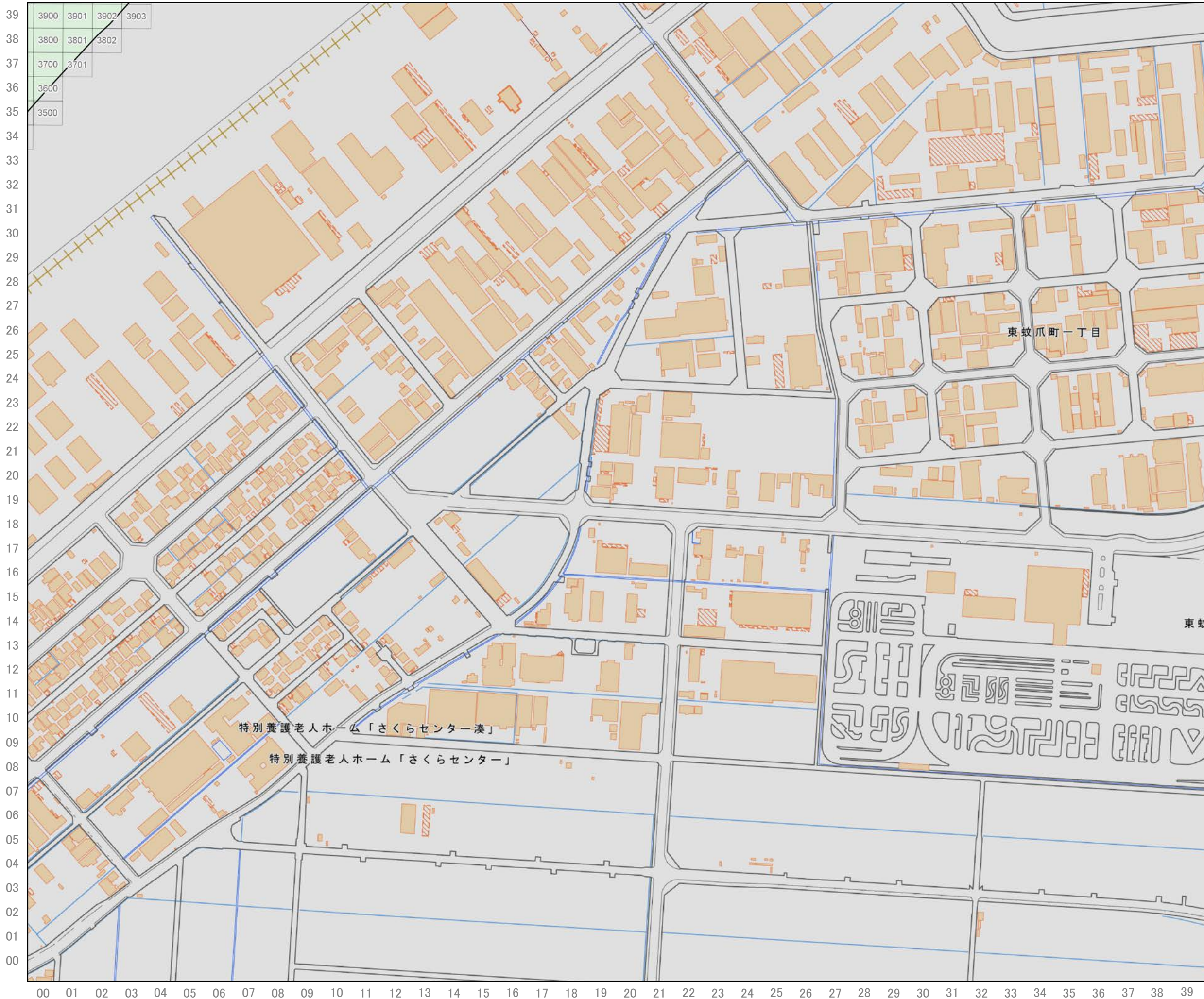
0 25 50 75 100 m

1:3,500 (A3)

宅地造成等工事規制区域及び
特定盛土等規制区域図
(内灘町)

詳細図

543675623



凡例

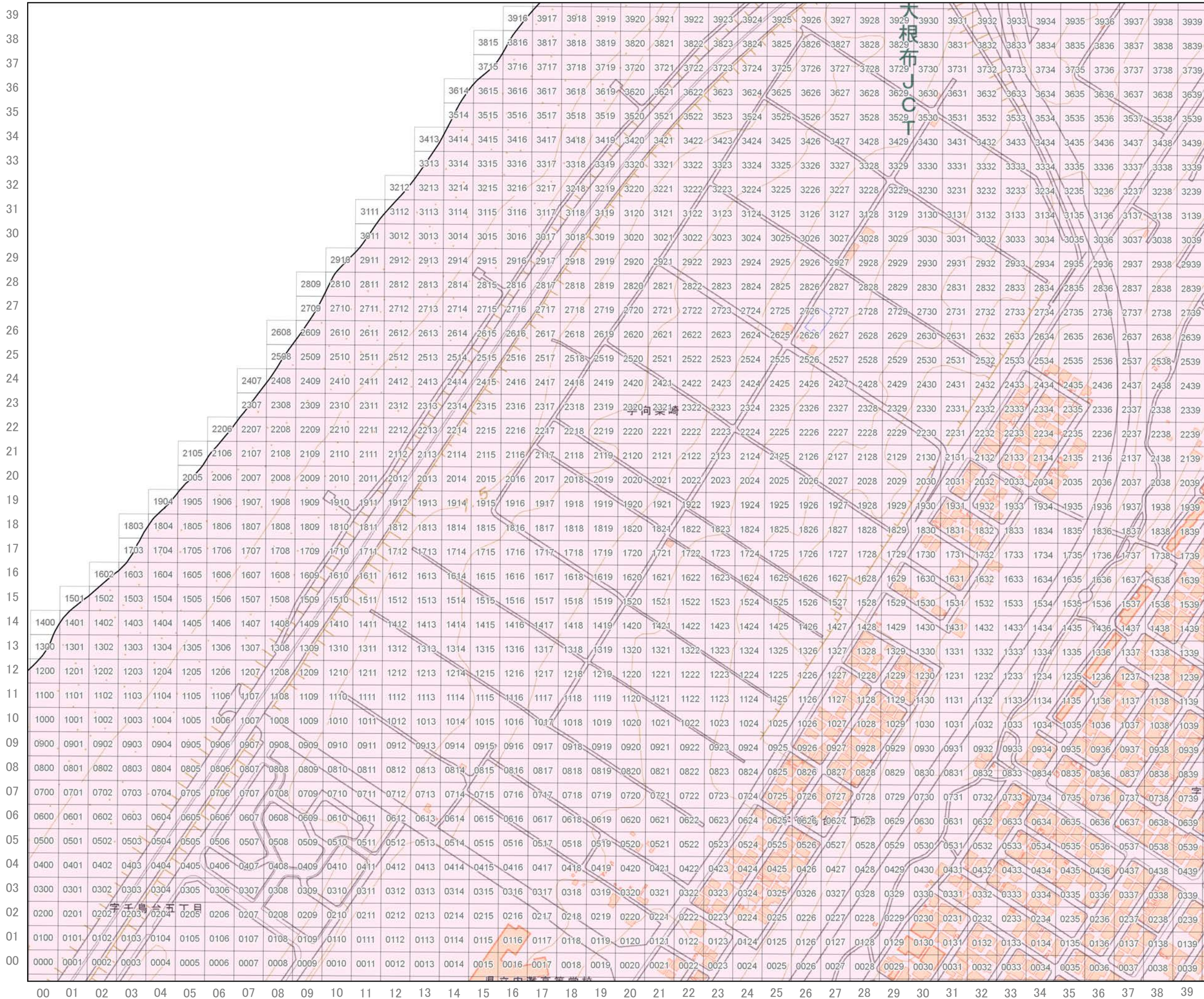
- 宅地造成等工事規制区域
- 特定盛土等規制区域
- 宅地造成等工事規制区域
(隣接市町)
- 特定盛土等規制区域
(隣接市町)
- 中核市(金沢市)
- 40分1細分メッシュ区画(25mメッシュ)
- 行政界

0 25 50 75 100 m

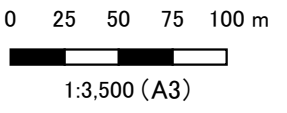
1:3,500 (A3)

宅地造成等工事規制区域及び
特定盛土等規制区域図
(内灘町)

詳細図
543675703



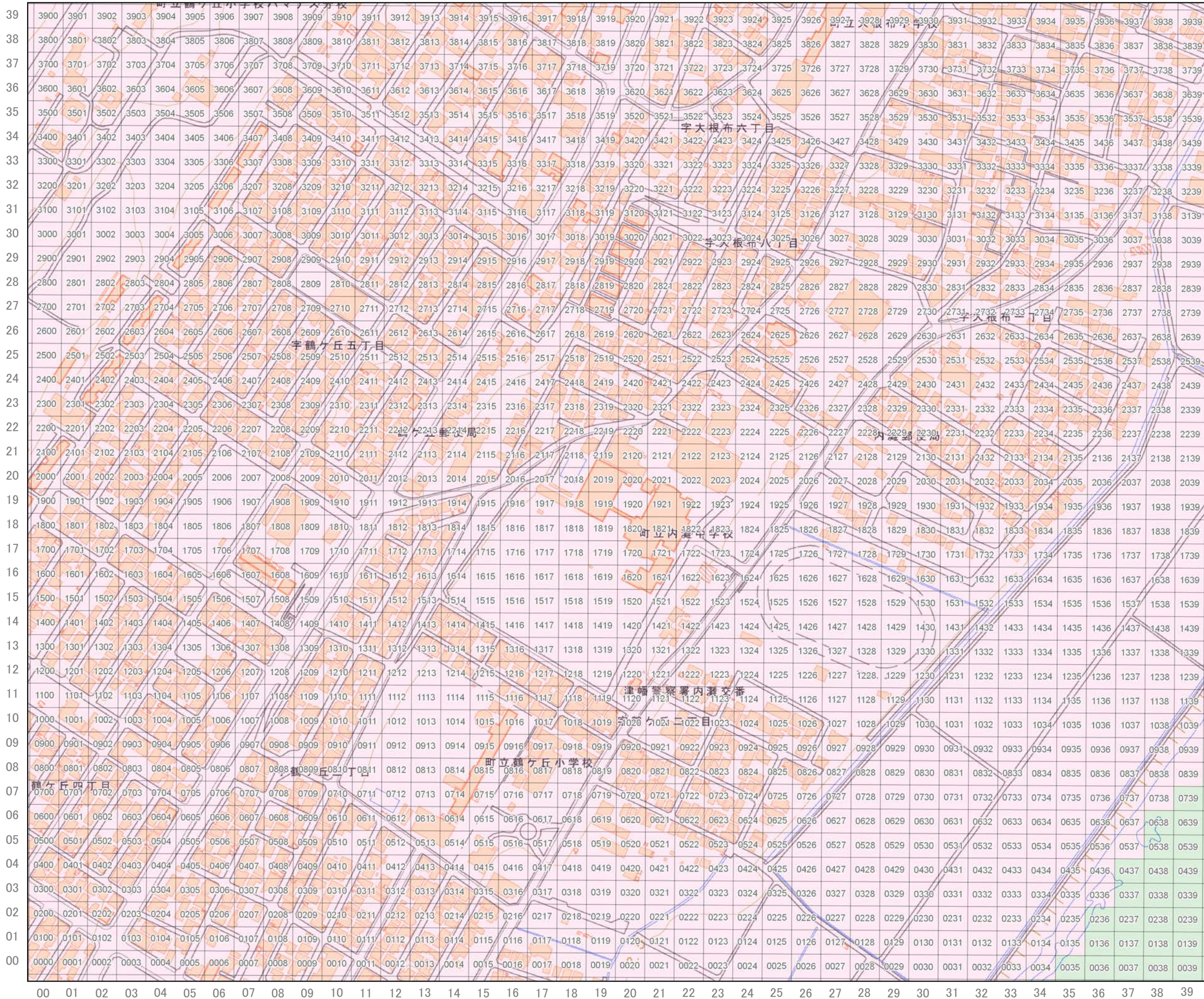
- 凡例
- 宅地造成等工事規制区域
 - 特定盛土等規制区域
 - 宅地造成等工事規制区域
(隣接市町)
 - 特定盛土等規制区域
(隣接市町)
 - 中核市(金沢市)
 - 40分1細分メッシュ区画(25mメッシュ)
 - 行政界



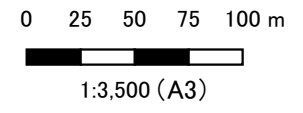
宅地造成等工事規制区域及び
特定盛土等規制区域図
(内灘町)

詳細図

543675713



- 凡例
- 宅地造成等工事規制区域
 - 特定盛土等規制区域
 - 宅地造成等工事規制区域
(隣接市町)
 - 特定盛土等規制区域
(隣接市町)
 - 中核市(金沢市)
 - 40分1細分メッシュ区画(25mメッシュ)
 - 行政界

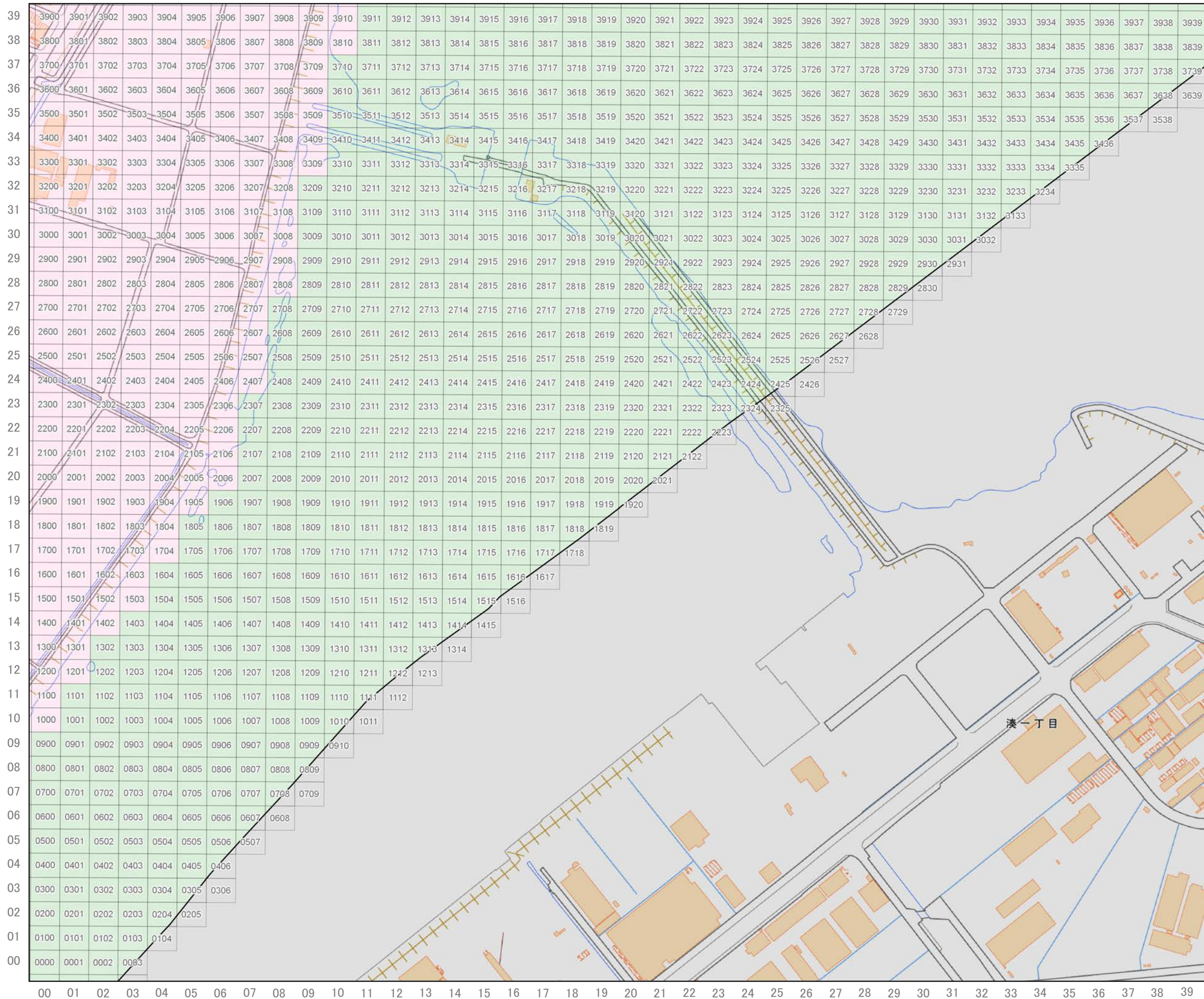


「測量法に基づく国土地理院長承認(複製)R 6JHF 81」
「本製品を複製する場合には、国土地理院の長の承認を得なければならない。」

宅地造成等工事規制区域及び
特定盛土等規制区域図
(内灘町)

詳細図

543675723



凡例

- 宅地造成等工事規制区域
- 特定盛土等規制区域
- 宅地造成等工事規制区域
(隣接市町)
- 特定盛土等規制区域
(隣接市町)
- 中核市(金沢市)
- 40分1細分メッシュ区画(25mメッシュ)
- 行政界

0 25 50 75 100 m

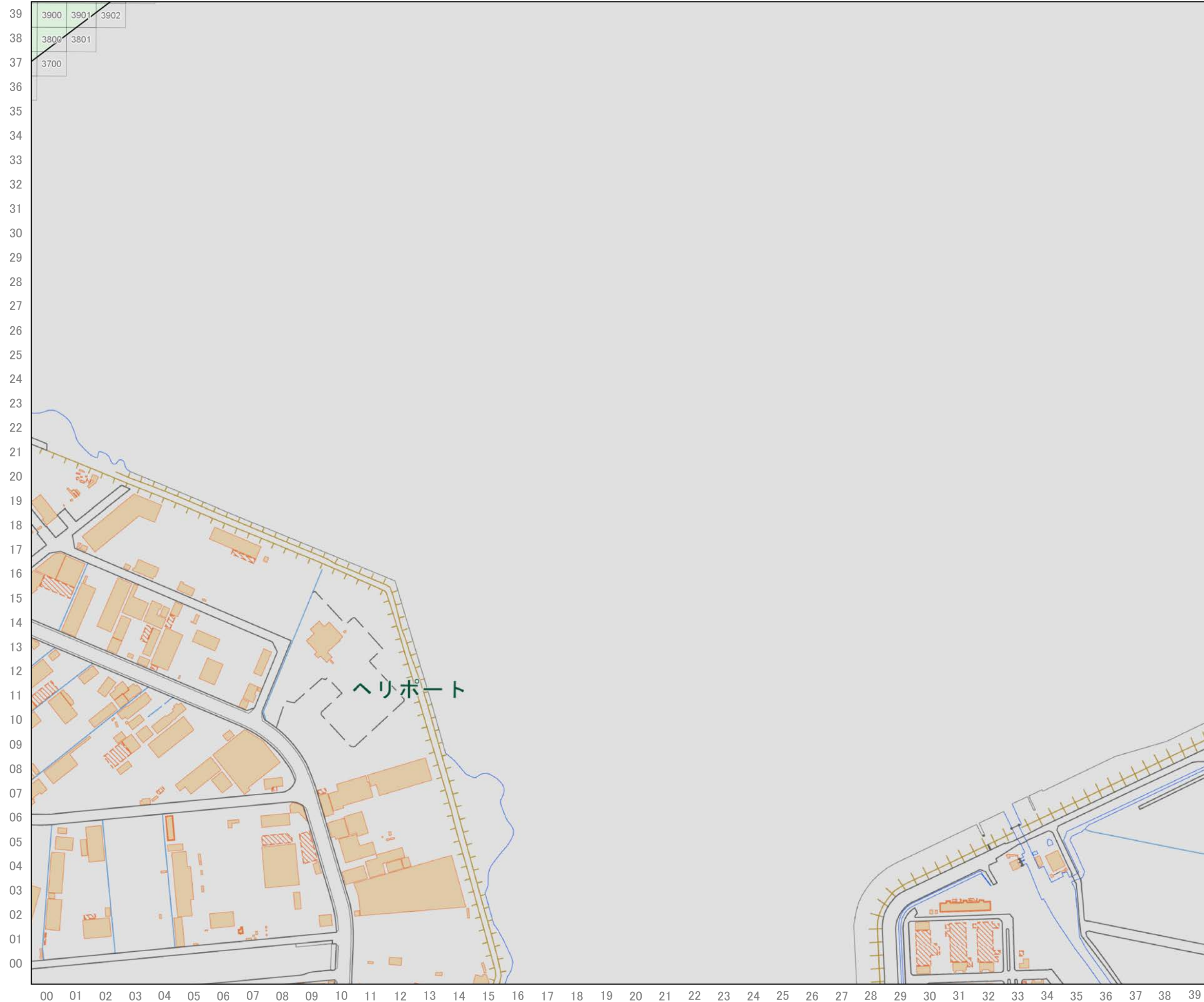


1:3,500 (A3)

宅地造成等工事規制区域及び
特定盛土等規制区域図
(内灘町)

詳細図


543675733



凡例

- 宅地造成等工事規制区域
- 特定盛土等規制区域
- 宅地造成等工事規制区域
(隣接市町)
- 特定盛土等規制区域
(隣接市町)
- 中核市(金沢市)
- 40分1細分メッシュ区画(25mメッシュ)
- 行政界

0 25 50 75 100 m




1:3,500 (A3)

宅地造成等工事規制区域及び
特定盛土等規制区域図
(内灘町)

詳細図

543675803



凡例

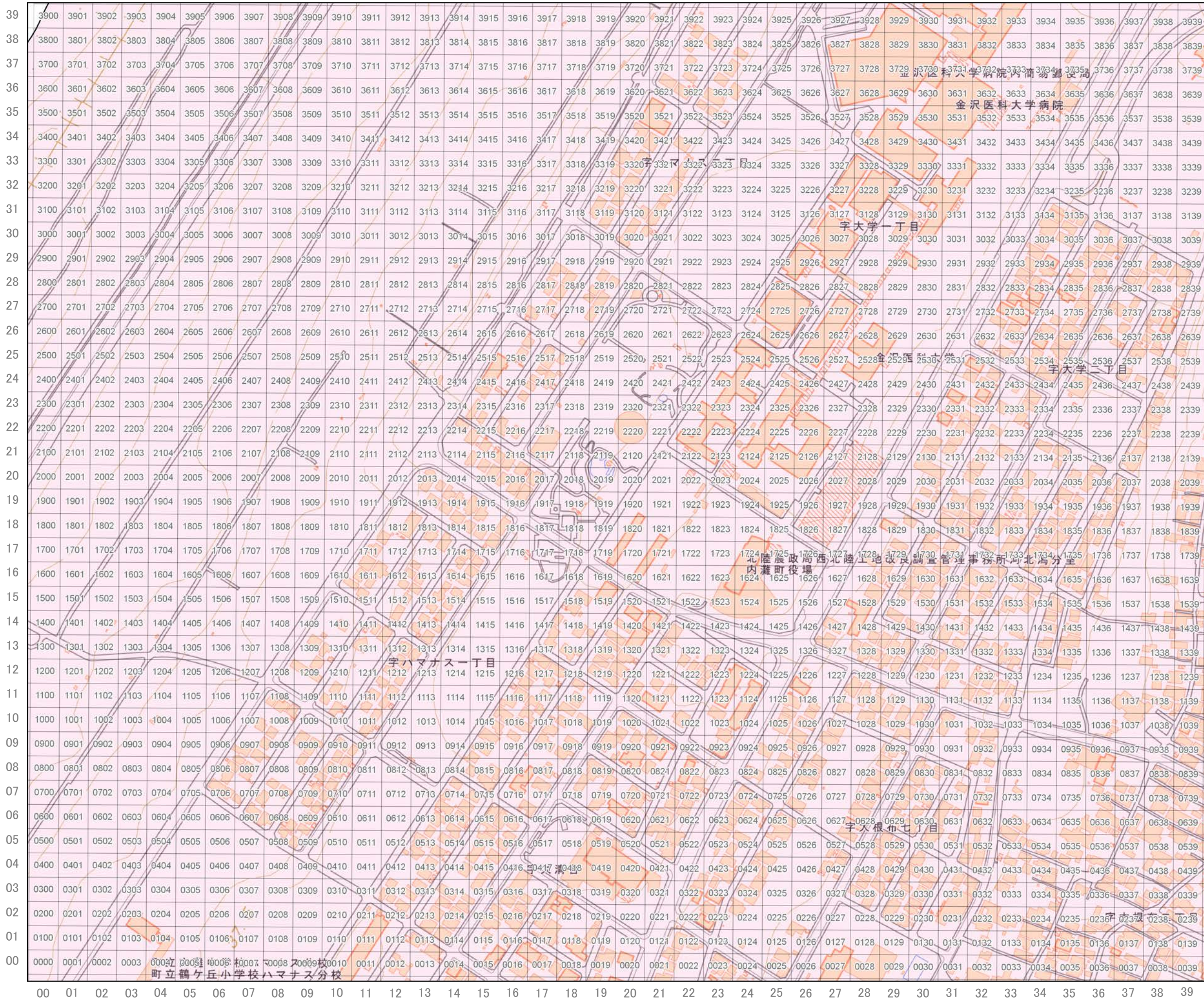
- 宅地造成等工事規制区域
- 特定盛土等規制区域
- 宅地造成等工事規制区域
(隣接市町)
- 特定盛土等規制区域
(隣接市町)
- 中核市(金沢市)
- 40分1細分メッシュ区画(25mメッシュ)
- 行政界

0 25 50 75 100 m

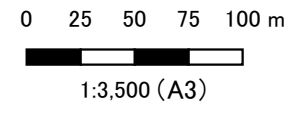
1:3,500 (A3)

宅地造成等工事規制区域及び
特定盛土等規制区域図
(内灘町)

詳細図
543675813

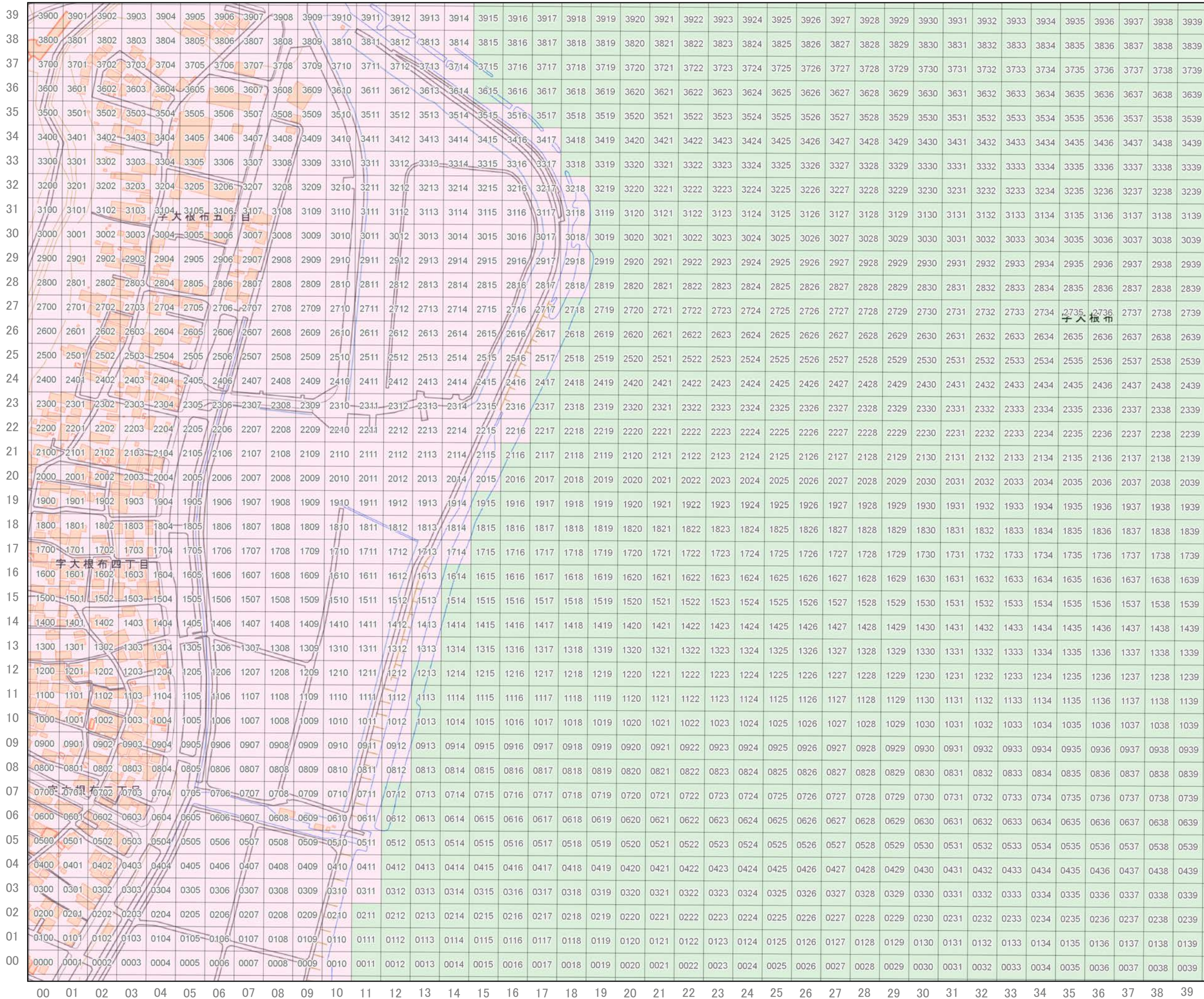


- 凡例
- 宅地造成等工事規制区域
 - 特定盛土等規制区域
 - 宅地造成等工事規制区域
(隣接市町)
 - 特定盛土等規制区域
(隣接市町)
 - 中核市(金沢市)
 - 40分1細分メッシュ区画(25mメッシュ)
 - 行政界

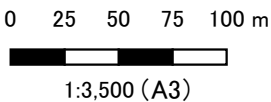


宅地造成等工事規制区域及び
特定盛土等規制区域図
(内灘町)

詳細図
543675823



- 凡例
- 宅地造成等工事規制区域
 - 特定盛土等規制区域
 - 宅地造成等工事規制区域
(隣接市町)
 - 特定盛土等規制区域
(隣接市町)
 - 中核市(金沢市)
 - 40分1細分メッシュ区画(25mメッシュ)
 - 行政界



「測量法に基づく国土地理院長承認(複製)R 6JHF 81」
「本製品を複製する場合には、国土地理院の長の承認を得なければならない。」

宅地造成等工事規制区域及び
特定盛土等規制区域図
(内灘町)

詳細図

543675833



凡例

- 宅地造成等工事規制区域
- 特定盛土等規制区域
- 宅地造成等工事規制区域
(隣接市町)
- 特定盛土等規制区域
(隣接市町)
- 中核市(金沢市)
- 40分1細分メッシュ区画(25mメッシュ)
- 行政界

0 25 50 75 100 m

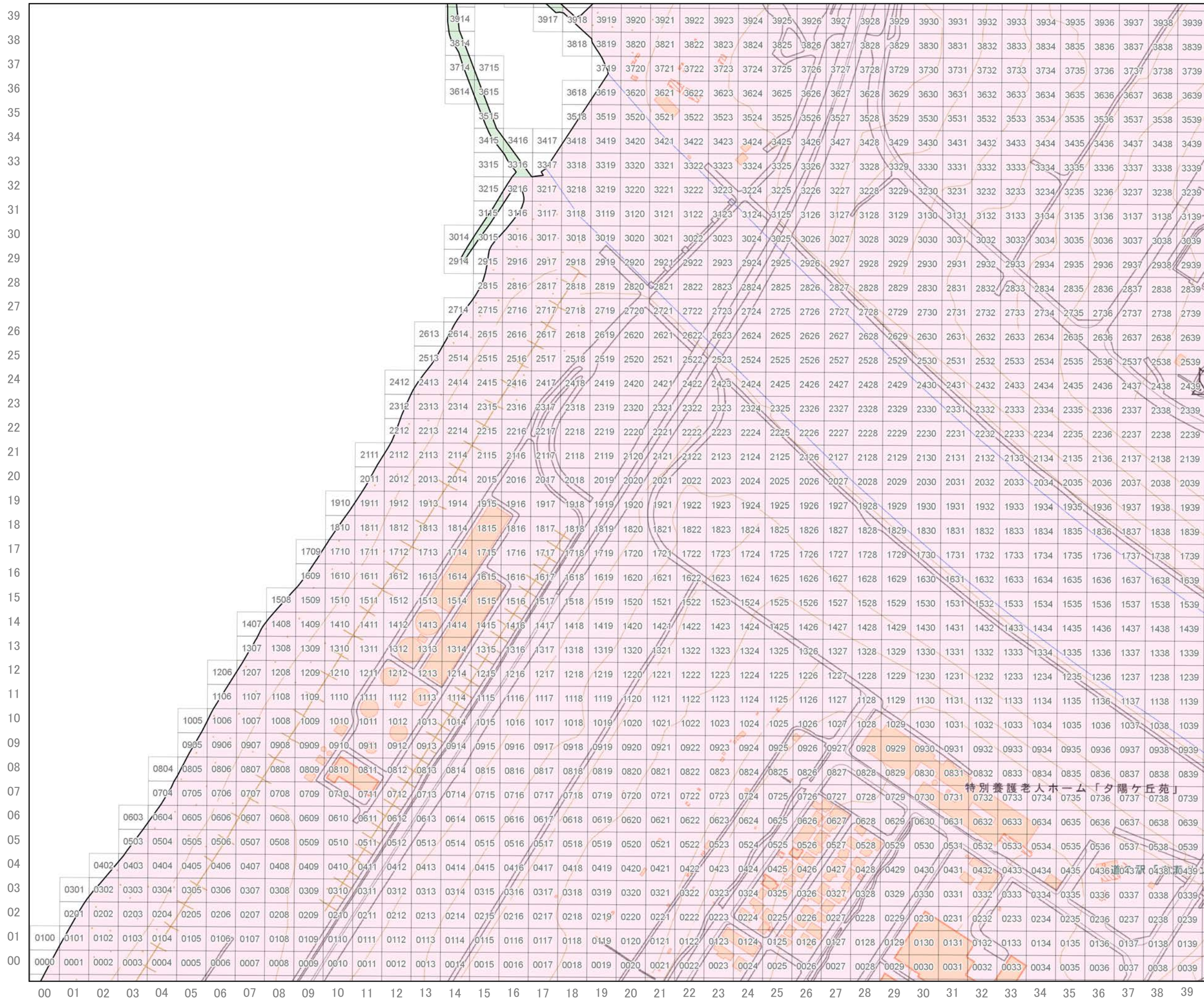


1:3,500 (A3)

宅地造成等工事規制区域及び
特定盛土等規制区域図
(内灘町)

詳細図

543675913



凡例

- 宅地造成等工事規制区域
- 特定盛土等規制区域
- 宅地造成等工事規制区域
(隣接市町)
- 特定盛土等規制区域
(隣接市町)
- 中核市(金沢市)
- 40分1細分メッシュ区画(25mメッシュ)
- 行政界

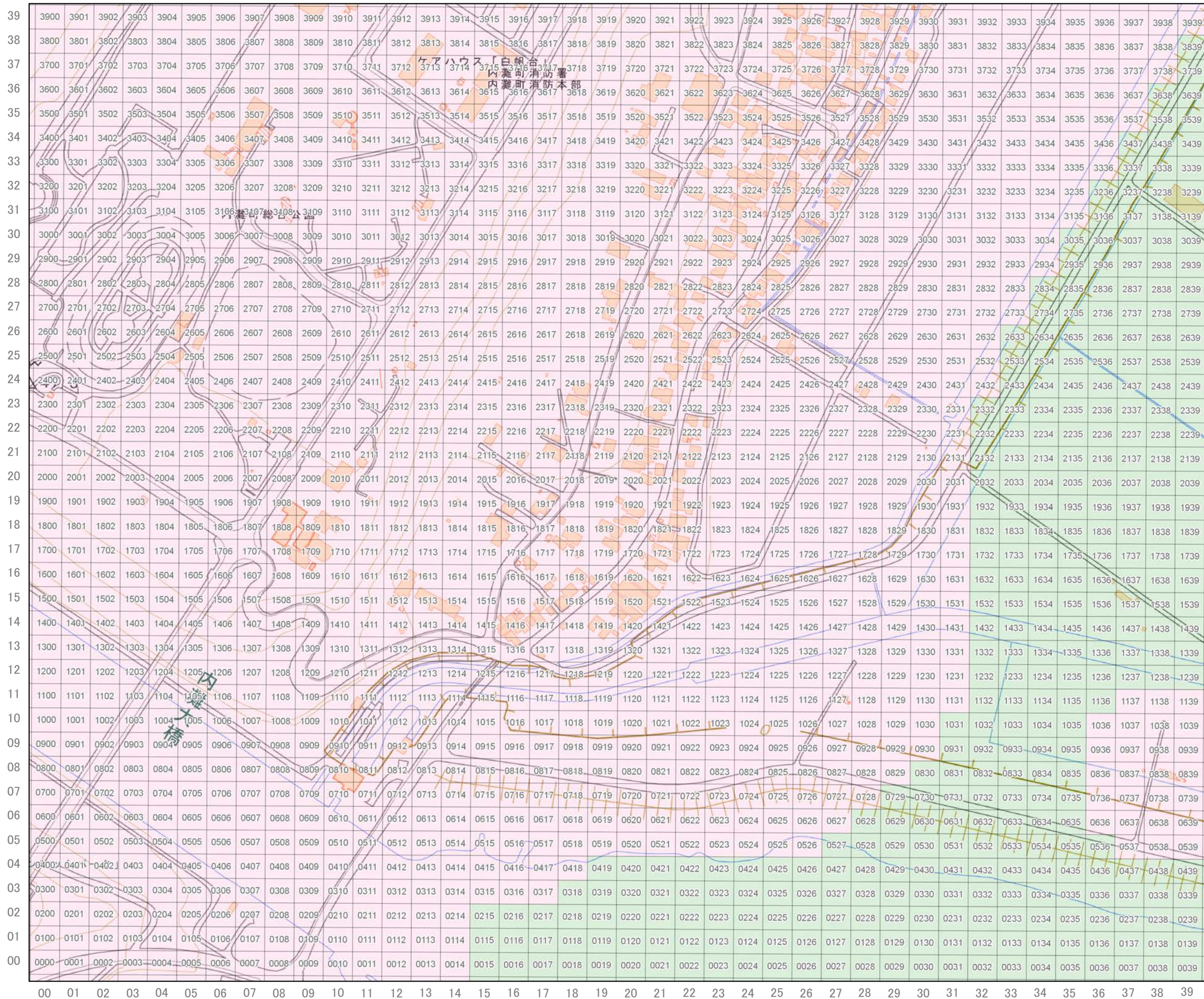
0 25 50 75 100 m

1:3,500 (A3)

宅地造成等工事規制区域及び
特定盛土等規制区域図
(内灘町)

詳細図

543675923



凡例

- 宅地造成等工事規制区域
- 特定盛土等規制区域
- 宅地造成等工事規制区域
(隣接市町)
- 特定盛土等規制区域
(隣接市町)
- 中核市(金沢市)
- 40分1細分メッシュ区画(25mメッシュ)
- 行政界

0 25 50 75 100 m

1:3,500 (A3)

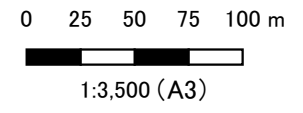
宅地造成等工事規制区域及び
特定盛土等規制区域図
(内灘町)

詳細図

543675933



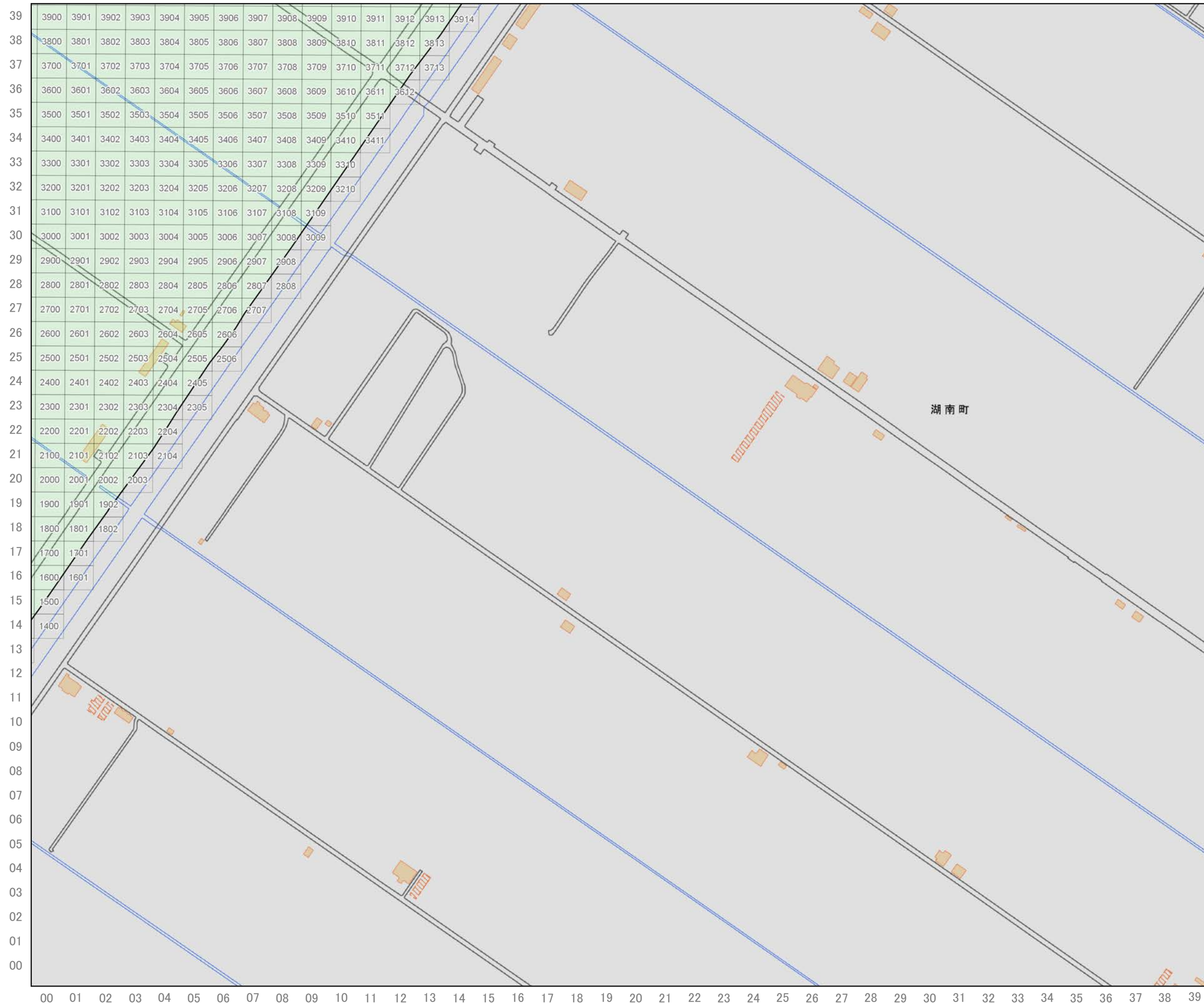
- 凡例
- 宅地造成等工事規制区域
 - 特定盛土等規制区域
 - 宅地造成等工事規制区域
(隣接市町)
 - 特定盛土等規制区域
(隣接市町)
 - 中核市(金沢市)
 - 40分1細分メッシュ区画(25mメッシュ)
 - 行政界



宅地造成等工事規制区域及び
特定盛土等規制区域図
(内灘町)

詳細図

543675943



凡例

- 宅地造成等工事規制区域
- 特定盛土等規制区域
- 宅地造成等工事規制区域
(隣接市町)
- 特定盛土等規制区域
(隣接市町)
- 中核市(金沢市)
- 40分1細分メッシュ区画(25mメッシュ)
- 行政界

0 25 50 75 100 m

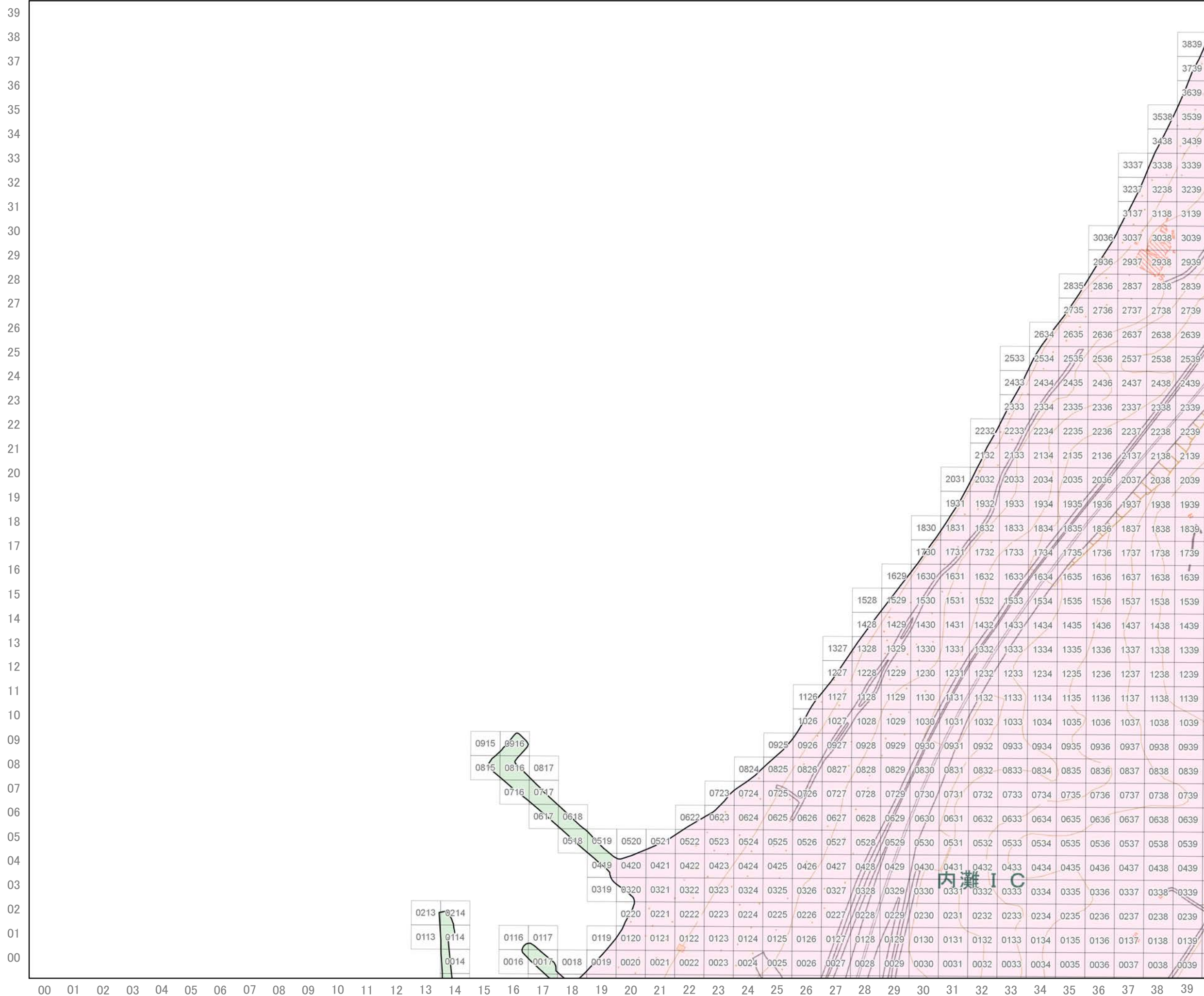


1:3,500 (A3)

宅地造成等工事規制区域及び
特定盛土等規制区域図
(内灘町)

詳細図

553605013



凡例

- 宅地造成等工事規制区域
- 特定盛土等規制区域
- 宅地造成等工事規制区域
(隣接市町)
- 特定盛土等規制区域
(隣接市町)
- 中核市(金沢市)
- 40分1細分メッシュ区画(25mメッシュ)
- 行政界

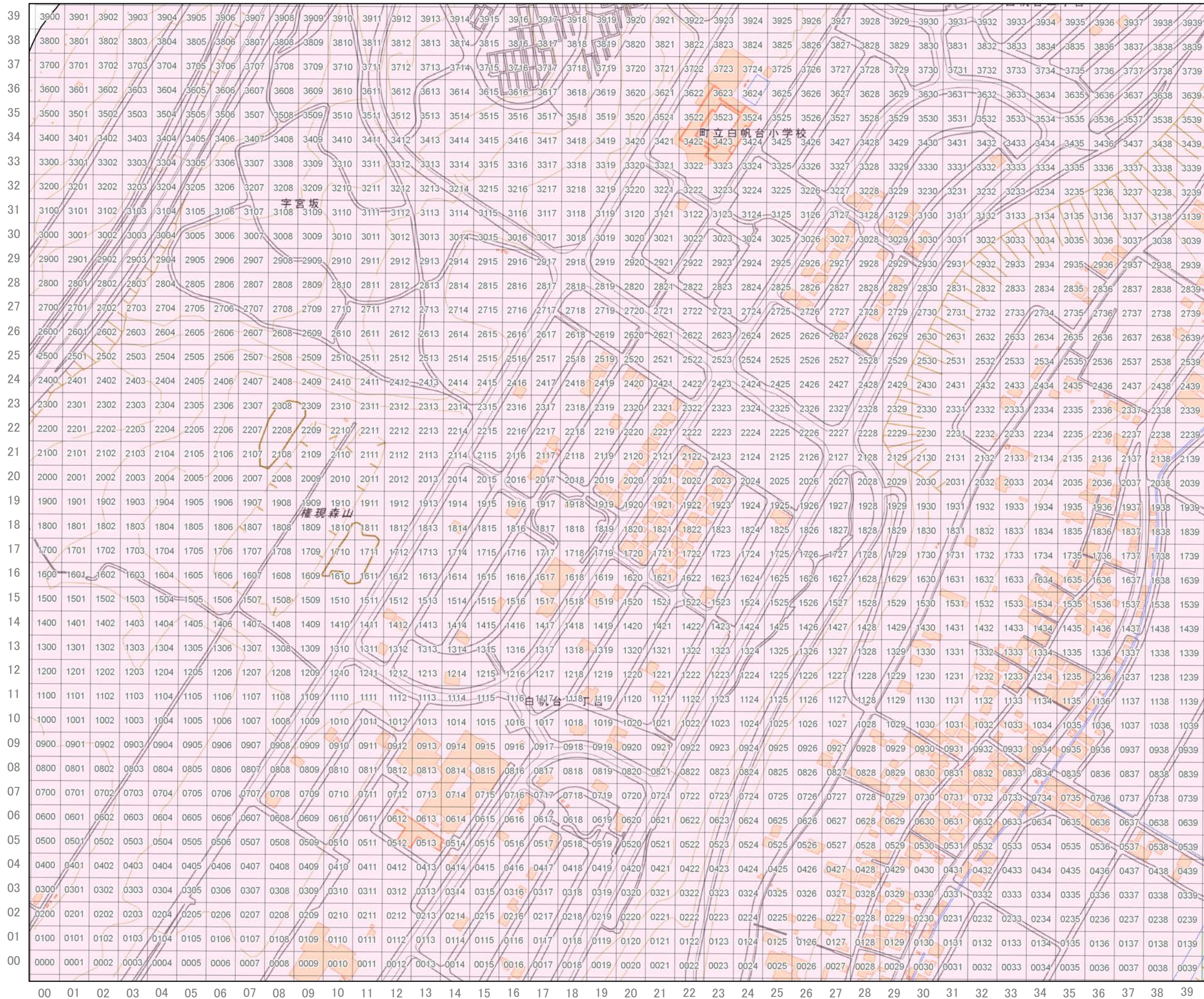
0 25 50 75 100 m

1:3,500 (A3)

宅地造成等工事規制区域及び
特定盛土等規制区域図
(内灘町)

詳細図

553605023



凡例

- 宅地造成等工事規制区域
- 特定盛土等規制区域
- 宅地造成等工事規制区域
(隣接市町)
- 特定盛土等規制区域
(隣接市町)
- 中核市(金沢市)
- 40分1細分メッシュ区画(25mメッシュ)
- 行政界

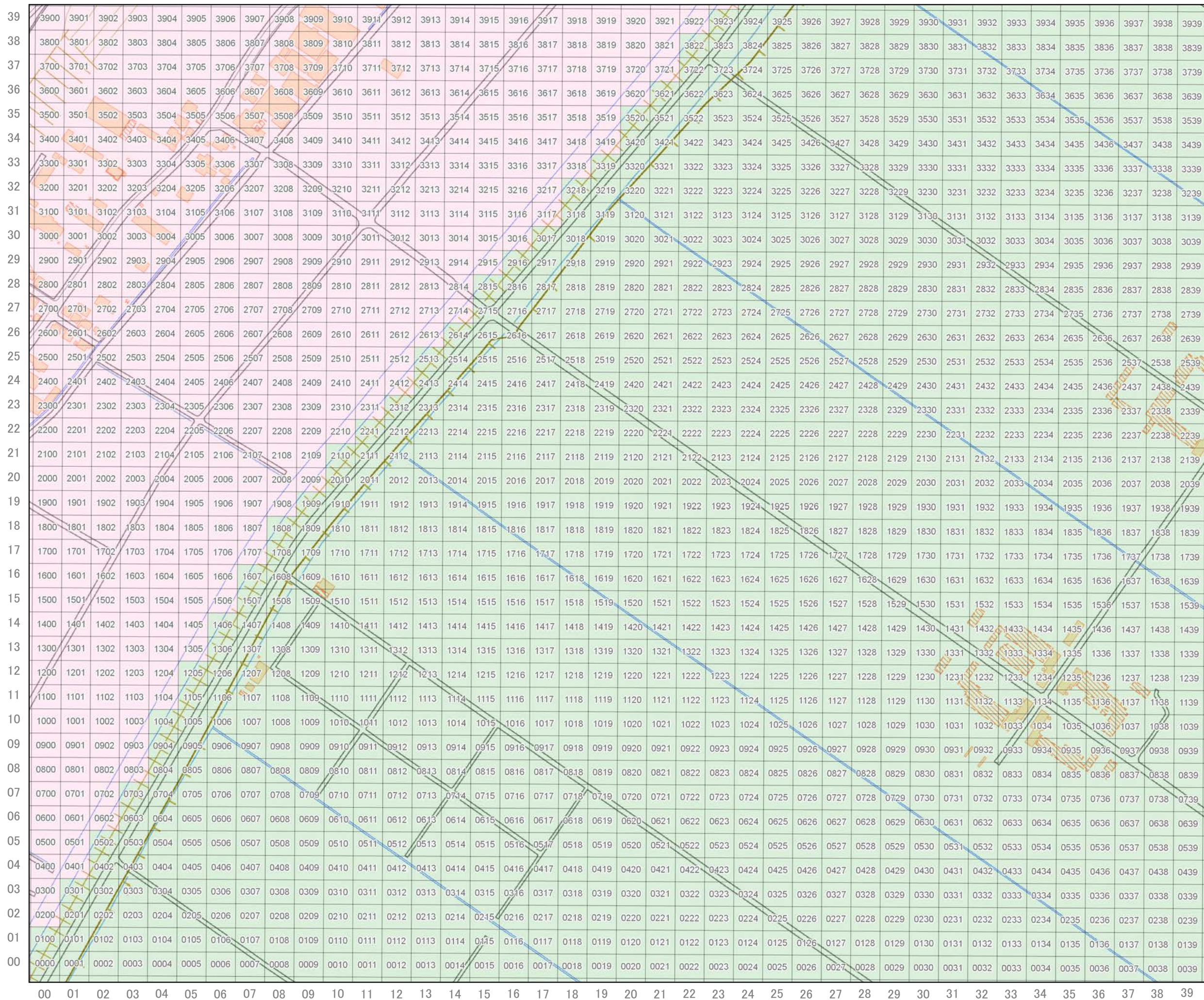
0 25 50 75 100 m

1:3,500 (A3)

宅地造成等工事規制区域及び
特定盛土等規制区域図
(内灘町)

詳細図

553605033



凡例

- 宅地造成等工事規制区域
- 特定盛土等規制区域
- 宅地造成等工事規制区域
(隣接市町)
- 特定盛土等規制区域
(隣接市町)
- 中核市(金沢市)
- 40分1細分メッシュ区画(25mメッシュ)
- 行政界

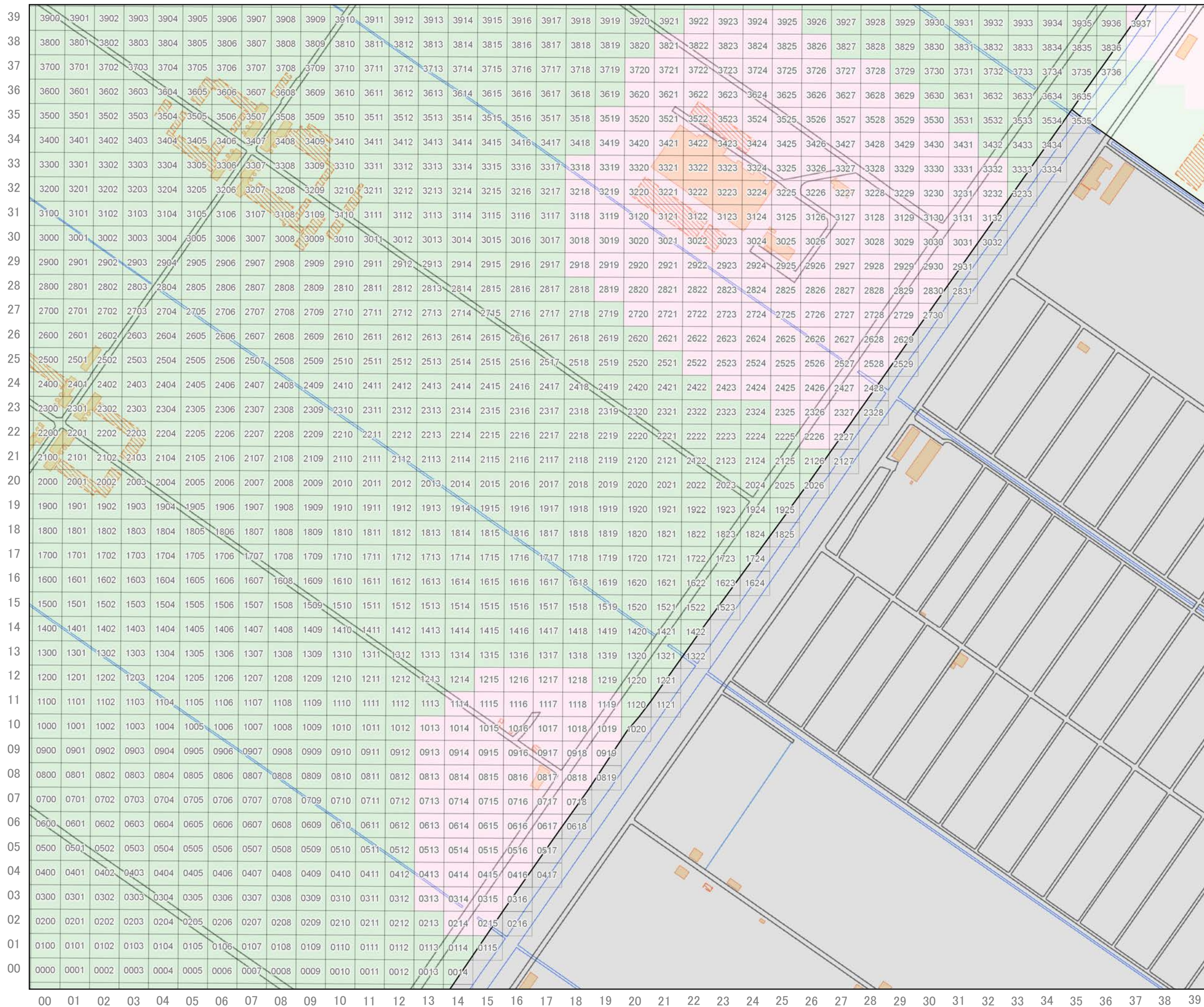
0 25 50 75 100 m

1:3,500 (A3)

宅地造成等工事規制区域及び
特定盛土等規制区域図
(内灘町)

詳細図

553605043



凡例

- 宅地造成等工事規制区域
- 特定盛土等規制区域
- 宅地造成等工事規制区域
(隣接市町)
- 特定盛土等規制区域
(隣接市町)
- 中核市(金沢市)
- 40分1細分メッシュ区画(25mメッシュ)
- 行政界

0 25 50 75 100 m




1:3,500 (A3)

宅地造成等工事規制区域及び
特定盛土等規制区域図
(内灘町)

詳細図

553605123



凡例

- 宅地造成等工事規制区域
- 特定盛土等規制区域
- 宅地造成等工事規制区域
(隣接市町)
- 特定盛土等規制区域
(隣接市町)
- 中核市(金沢市)
- 40分1細分メッシュ区画(25mメッシュ)
- 行政界

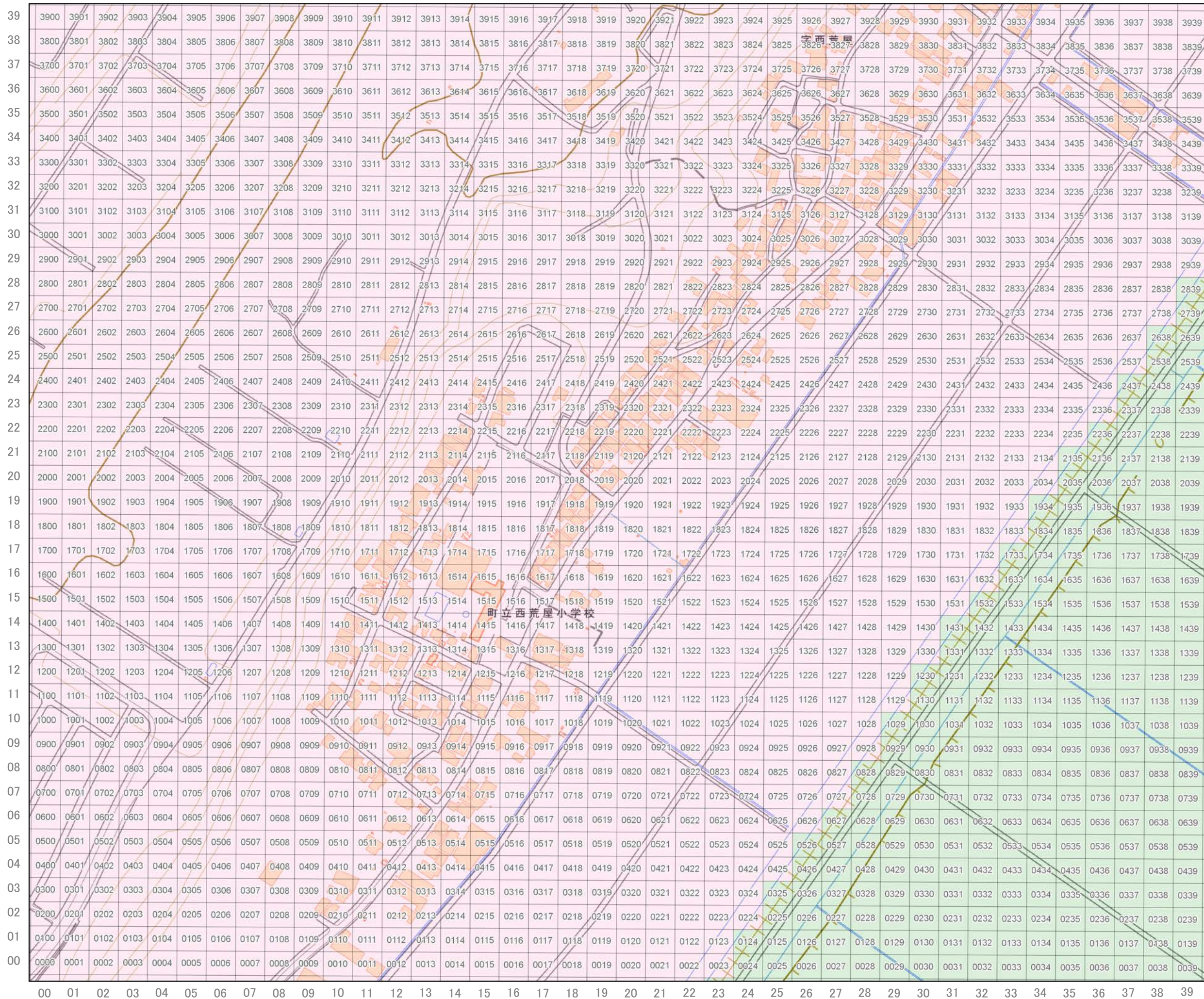
0 25 50 75 100 m

1:3,500 (A3)

宅地造成等工事規制区域及び
特定盛土等規制区域図
(内灘町)

詳細図

553605133



凡例

- 宅地造成等工事規制区域
- 特定盛土等規制区域
- 宅地造成等工事規制区域
(隣接市町)
- 特定盛土等規制区域
(隣接市町)
- 中核市(金沢市)
- 40分1細分メッシュ区画(25mメッシュ)
- 行政界

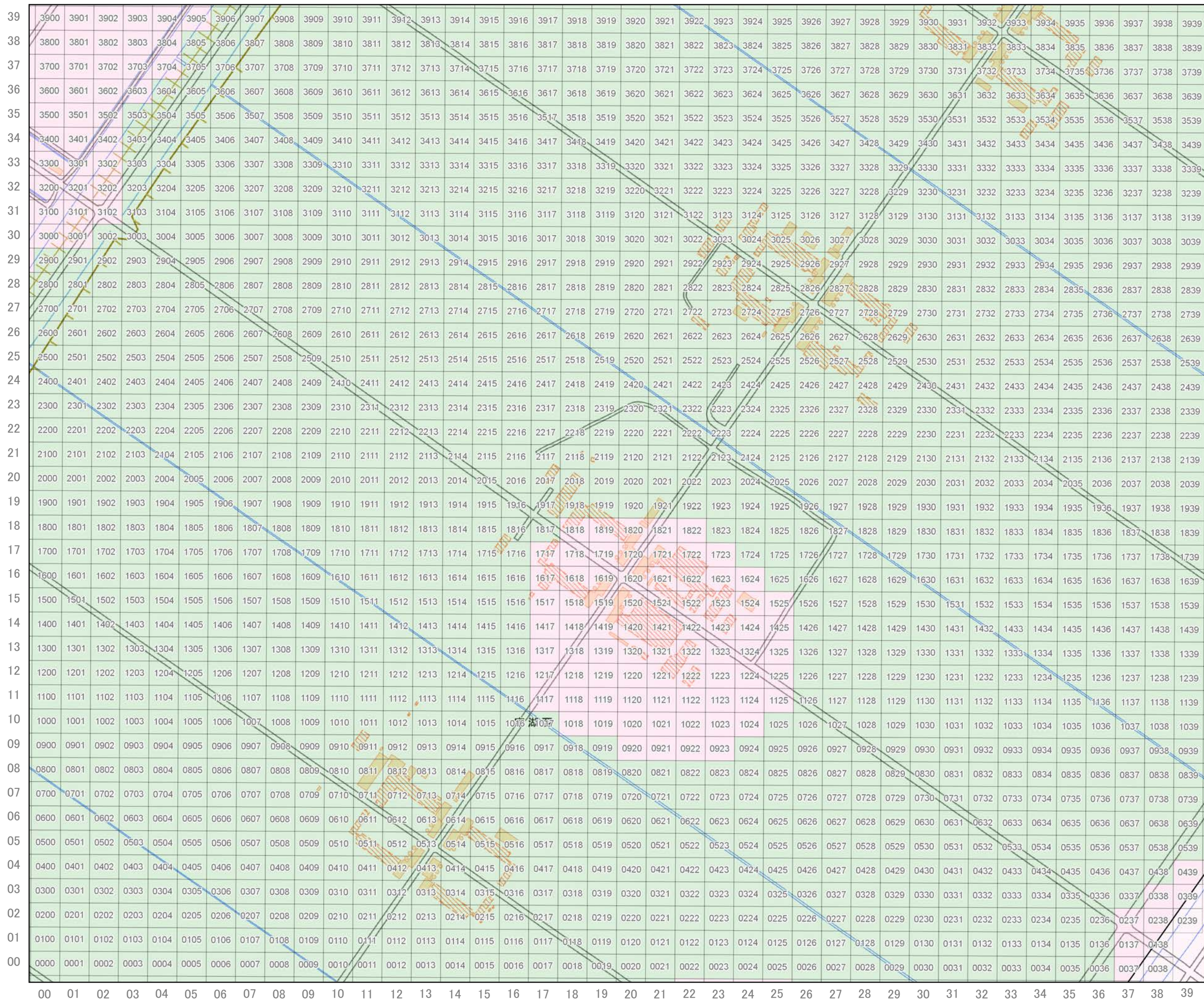
0 25 50 75 100 m

1:3,500 (A3)

宅地造成等工事規制区域及び
特定盛土等規制区域図
(内灘町)

詳細図

553605143



凡例

- 宅地造成等工事規制区域
- 特定盛土等規制区域
- 宅地造成等工事規制区域
(隣接市町)
- 特定盛土等規制区域
(隣接市町)
- 中核市(金沢市)
- 40分1細分メッシュ区画(25mメッシュ)
- 行政界

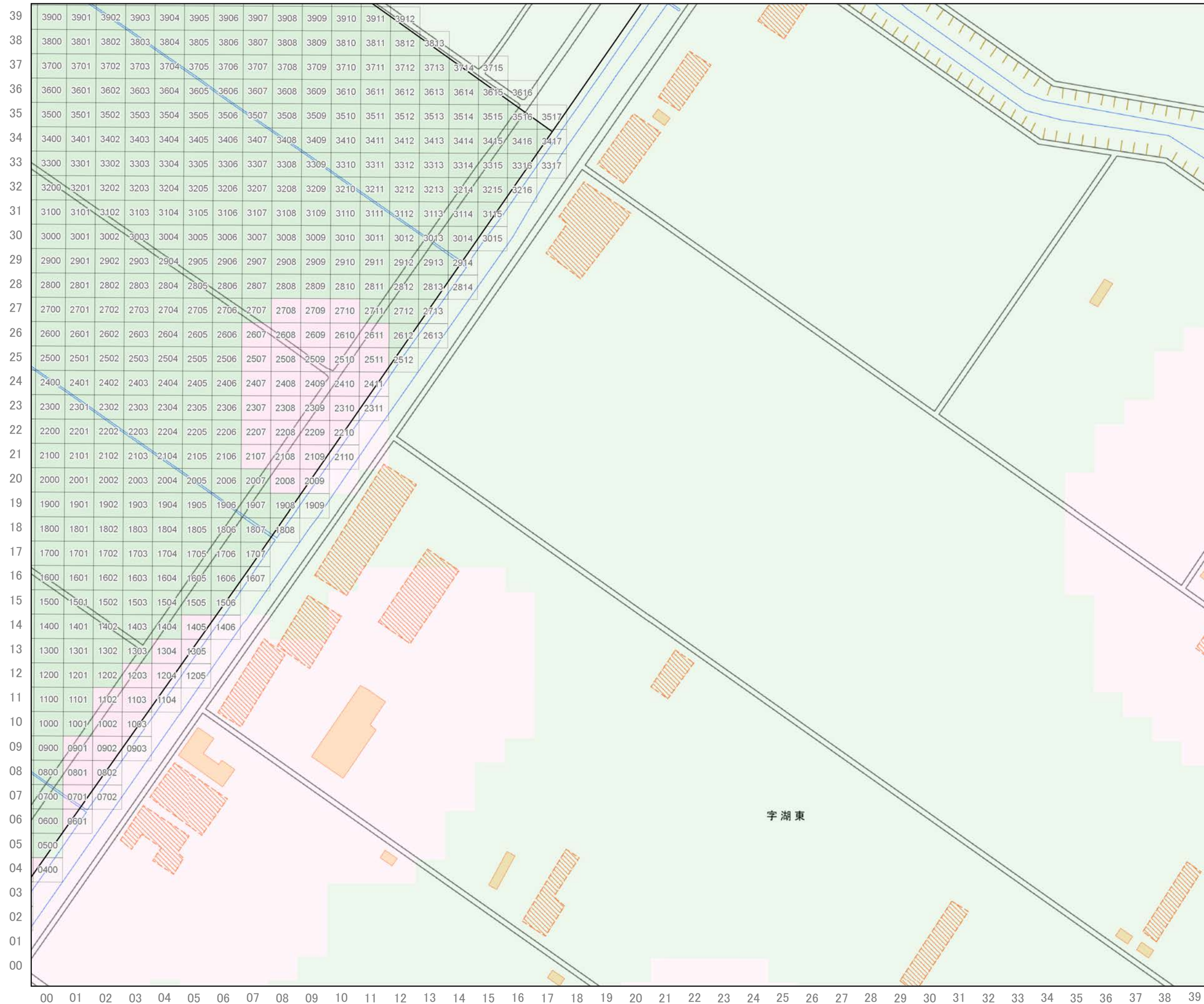
0 25 50 75 100 m

1:3,500 (A3)

宅地造成等工事規制区域及び
特定盛土等規制区域図
(内灘町)

詳細図

553605153



凡例

- 宅地造成等工事規制区域
- 特定盛土等規制区域
- 宅地造成等工事規制区域
(隣接市町)
- 特定盛土等規制区域
(隣接市町)
- 中核市(金沢市)
- 40分1細分メッシュ区画(25mメッシュ)
- 行政界

0 25 50 75 100 m

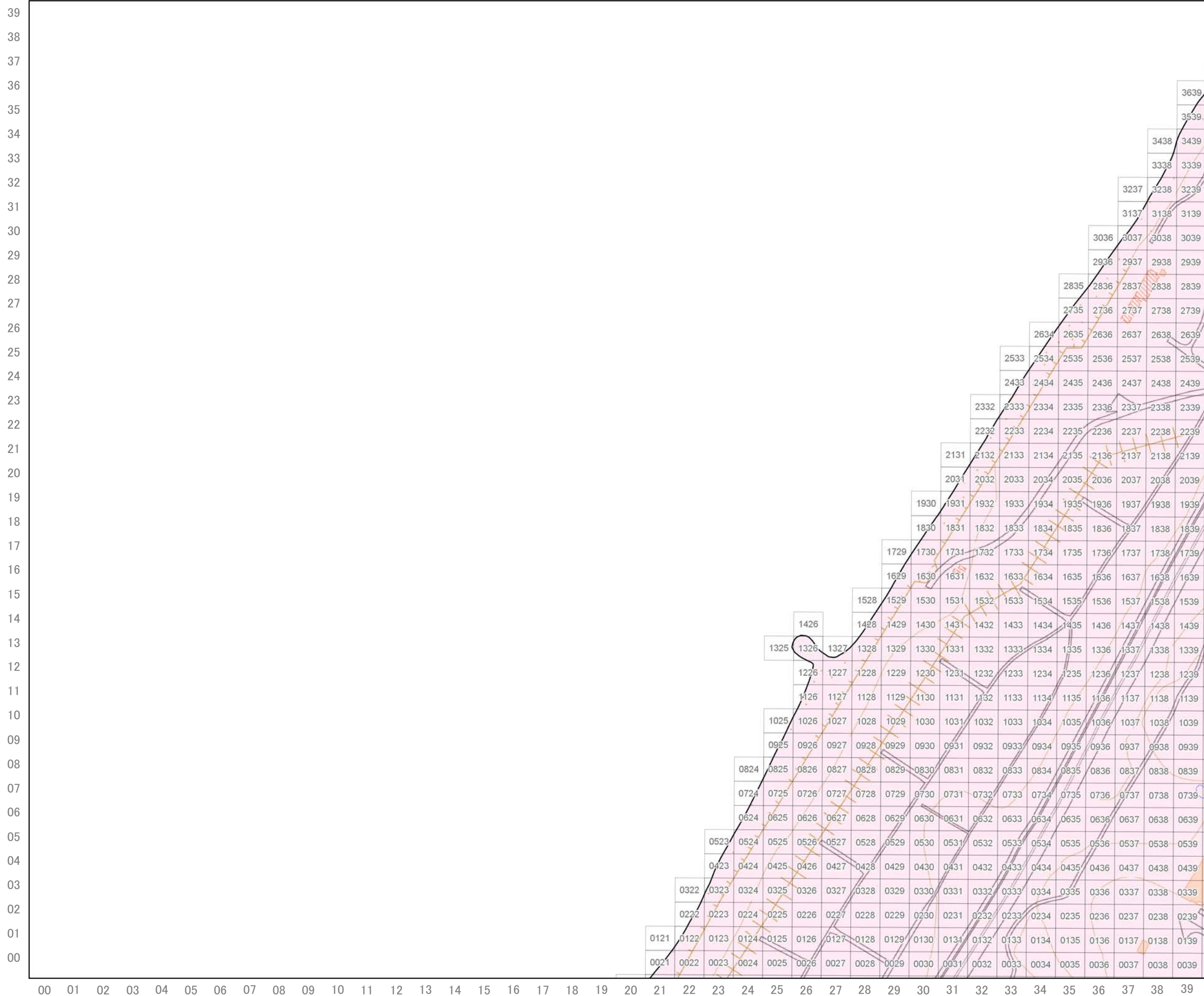


1:3,500 (A3)

宅地造成等工事規制区域及び
特定盛土等規制区域図
(内灘町)

詳細図

553605223



凡例

- 宅地造成等工事規制区域
- 特定盛土等規制区域
- 宅地造成等工事規制区域
(隣接市町)
- 特定盛土等規制区域
(隣接市町)
- 中核市(金沢市)
- 40分1細分メッシュ区画(25mメッシュ)
- 行政界

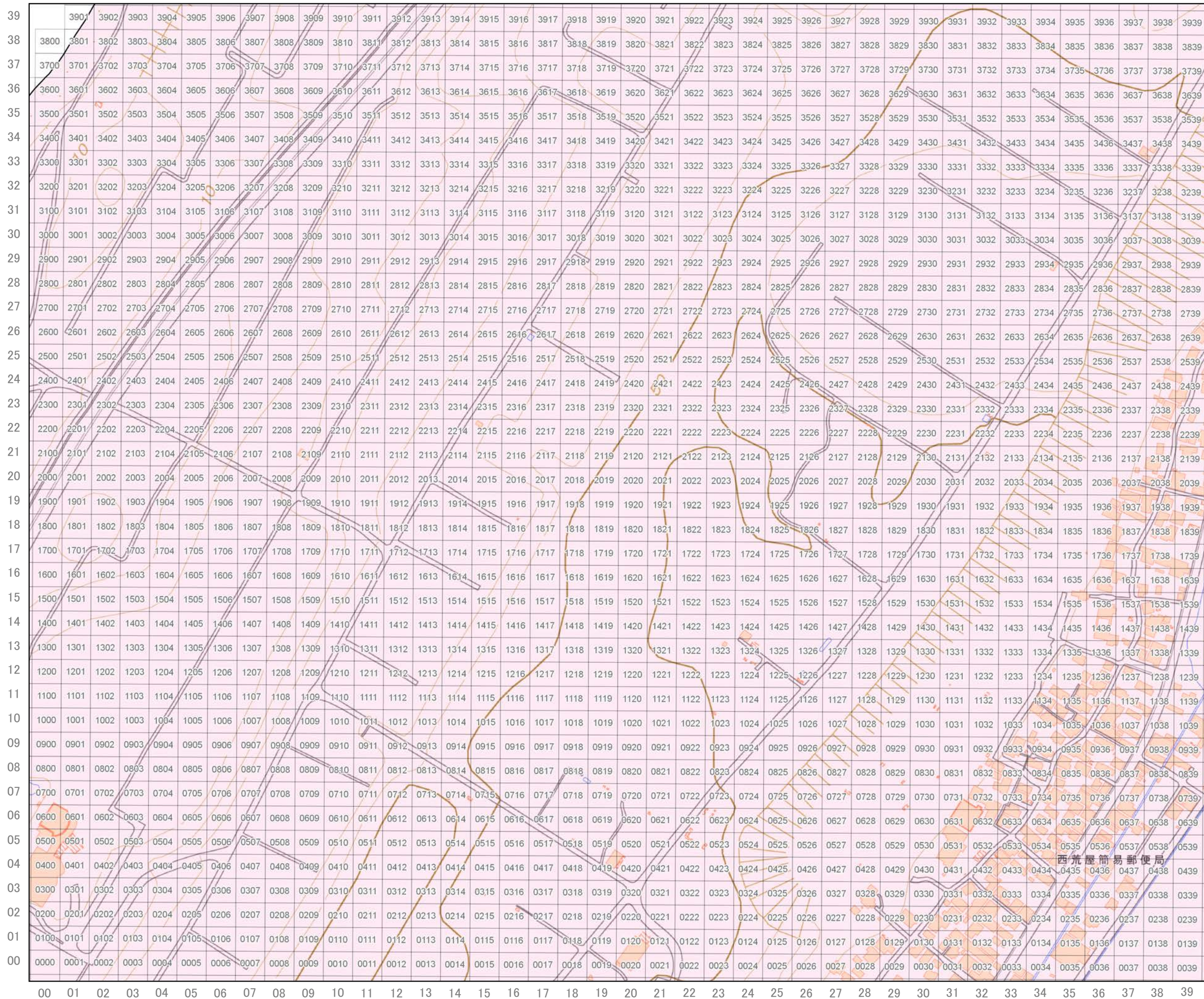
0 25 50 75 100 m

1:3,500 (A3)

宅地造成等工事規制区域及び
特定盛土等規制区域図
(内灘町)

詳細図

553605233



凡例

- 宅地造成等工事規制区域
- 特定盛土等規制区域
- 宅地造成等工事規制区域
(隣接市町)
- 特定盛土等規制区域
(隣接市町)
- 中核市(金沢市)
- 40分1細分メッシュ区画(25mメッシュ)
- 行政界

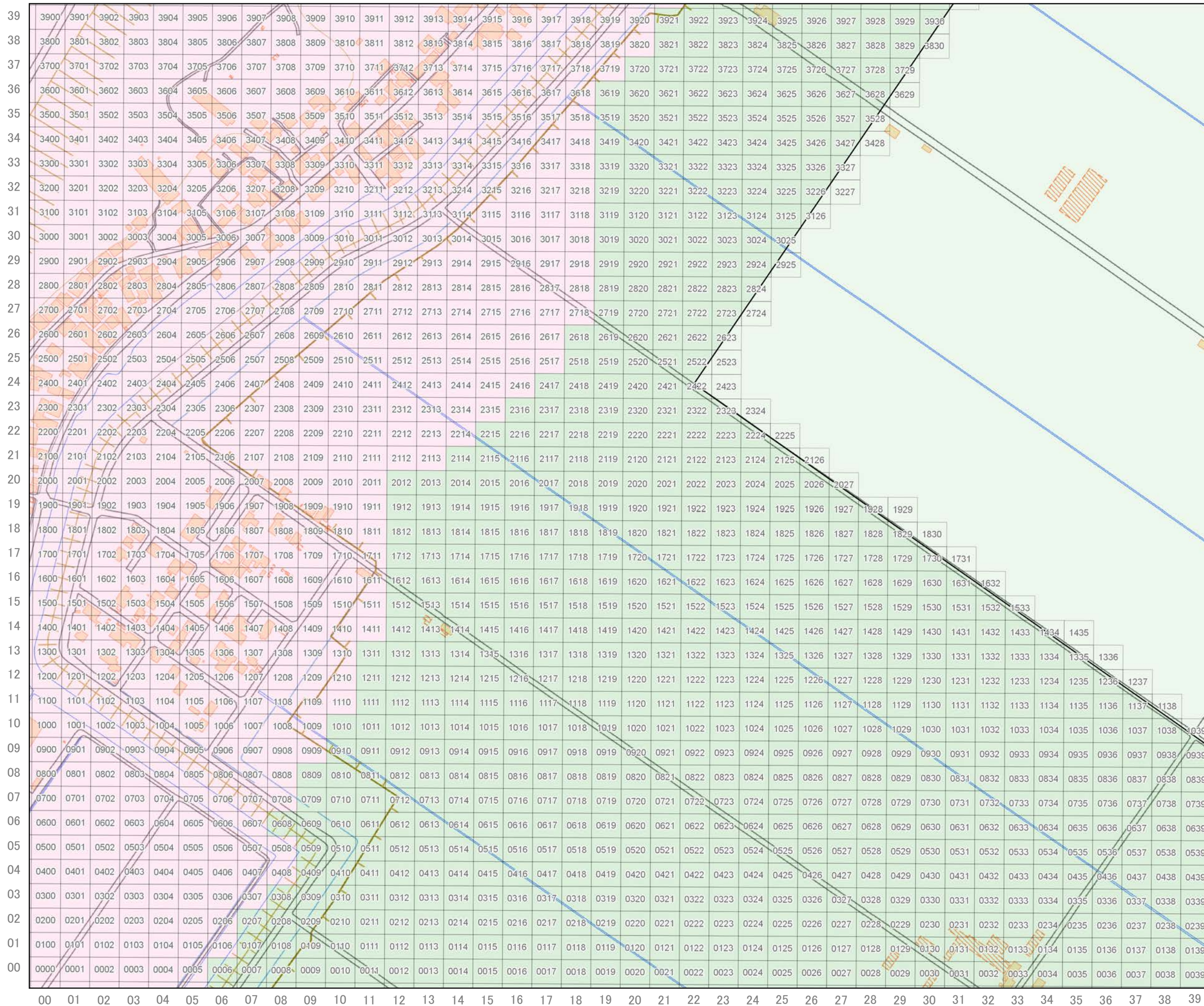
0 25 50 75 100 m

1:3,500 (A3)

宅地造成等工事規制区域及び
特定盛土等規制区域図
(内灘町)

詳細図

553605243



凡例

- 宅地造成等工事規制区域
- 特定盛土等規制区域
- 宅地造成等工事規制区域
(隣接市町)
- 特定盛土等規制区域
(隣接市町)
- 中核市(金沢市)
- 40分1細分メッシュ区画(25mメッシュ)
- 行政界

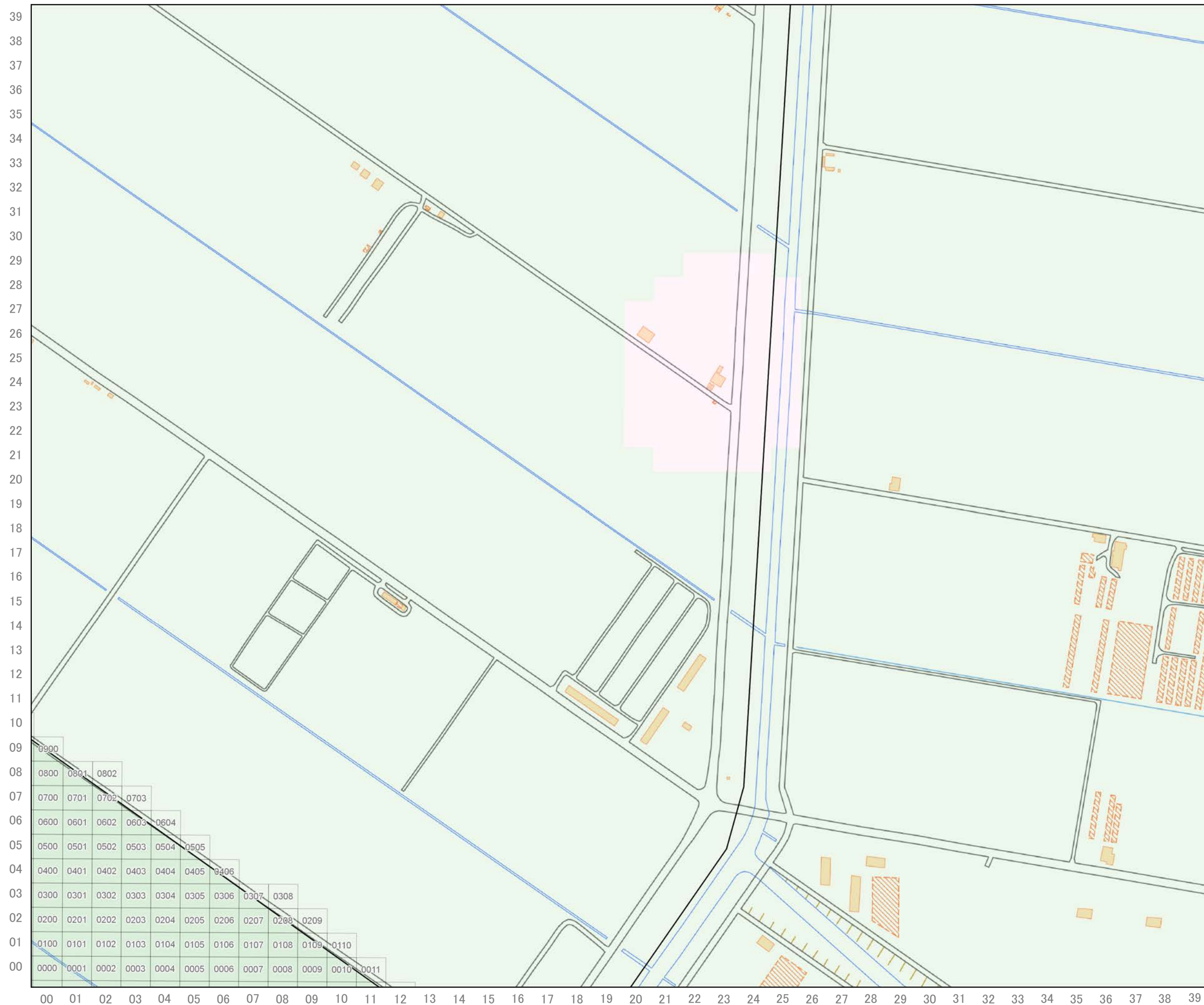
0 25 50 75 100 m

1:3,500 (A3)

宅地造成等工事規制区域及び
特定盛土等規制区域図
(内灘町)

詳細図

553605253



凡例

- 宅地造成等工事規制区域
- 特定盛土等規制区域
- 宅地造成等工事規制区域
(隣接市町)
- 特定盛土等規制区域
(隣接市町)
- 中核市(金沢市)
- 40分1細分メッシュ区画(25mメッシュ)
- 行政界

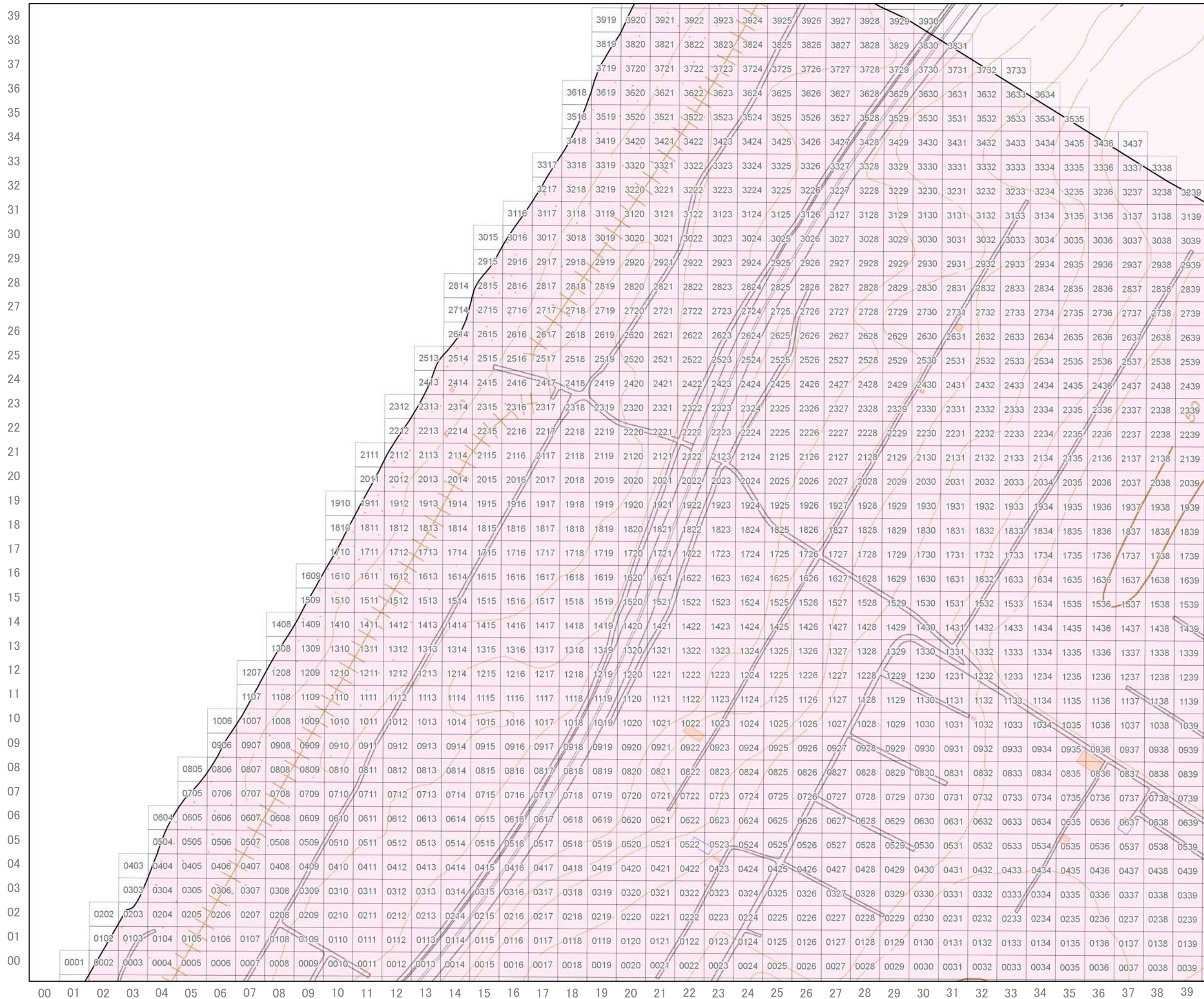
0 25 50 75 100 m

1:3,500 (A3)

宅地造成等工事規制区域及び
特定盛土等規制区域図
(内灘町)

詳細図

553605333



凡例

- 宅地造成等工事規制区域
- 特定盛土等規制区域
- 宅地造成等工事規制区域
(隣接市町)
- 特定盛土等規制区域
(隣接市町)
- 中核市(金沢市)
- 40分1細分メッシュ区画(25mメッシュ)
- 行政界

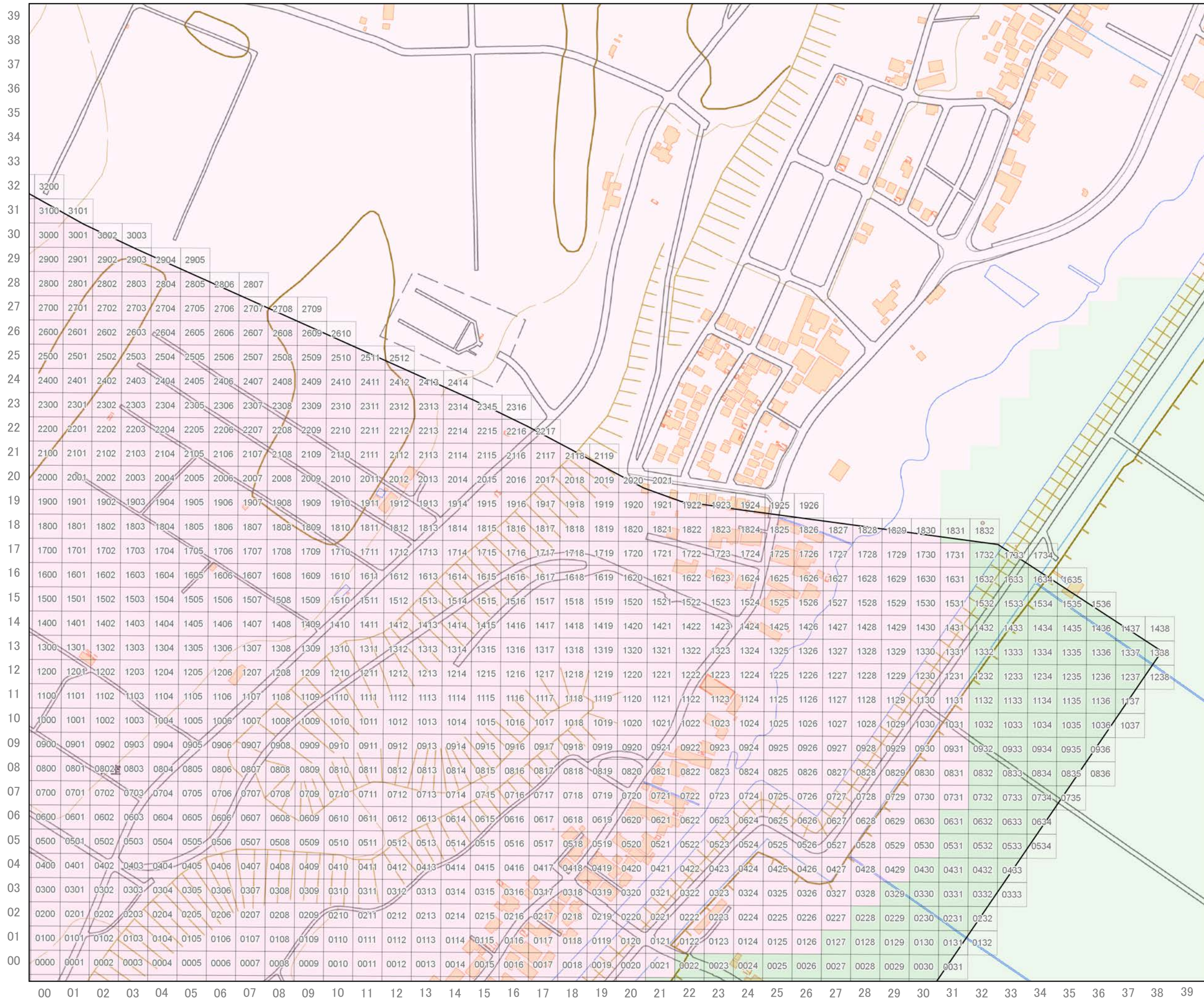
0 25 50 75 100 m

1:3,500 (A3)

宅地造成等工事規制区域及び
特定盛土等規制区域図
(内灘町)

詳細図

553605343



凡例

- 宅地造成等工事規制区域
- 特定盛土等規制区域
- 宅地造成等工事規制区域
(隣接市町)
- 特定盛土等規制区域
(隣接市町)
- 中核市(金沢市)
- 40分1細分メッシュ区画(25mメッシュ)
- 行政界

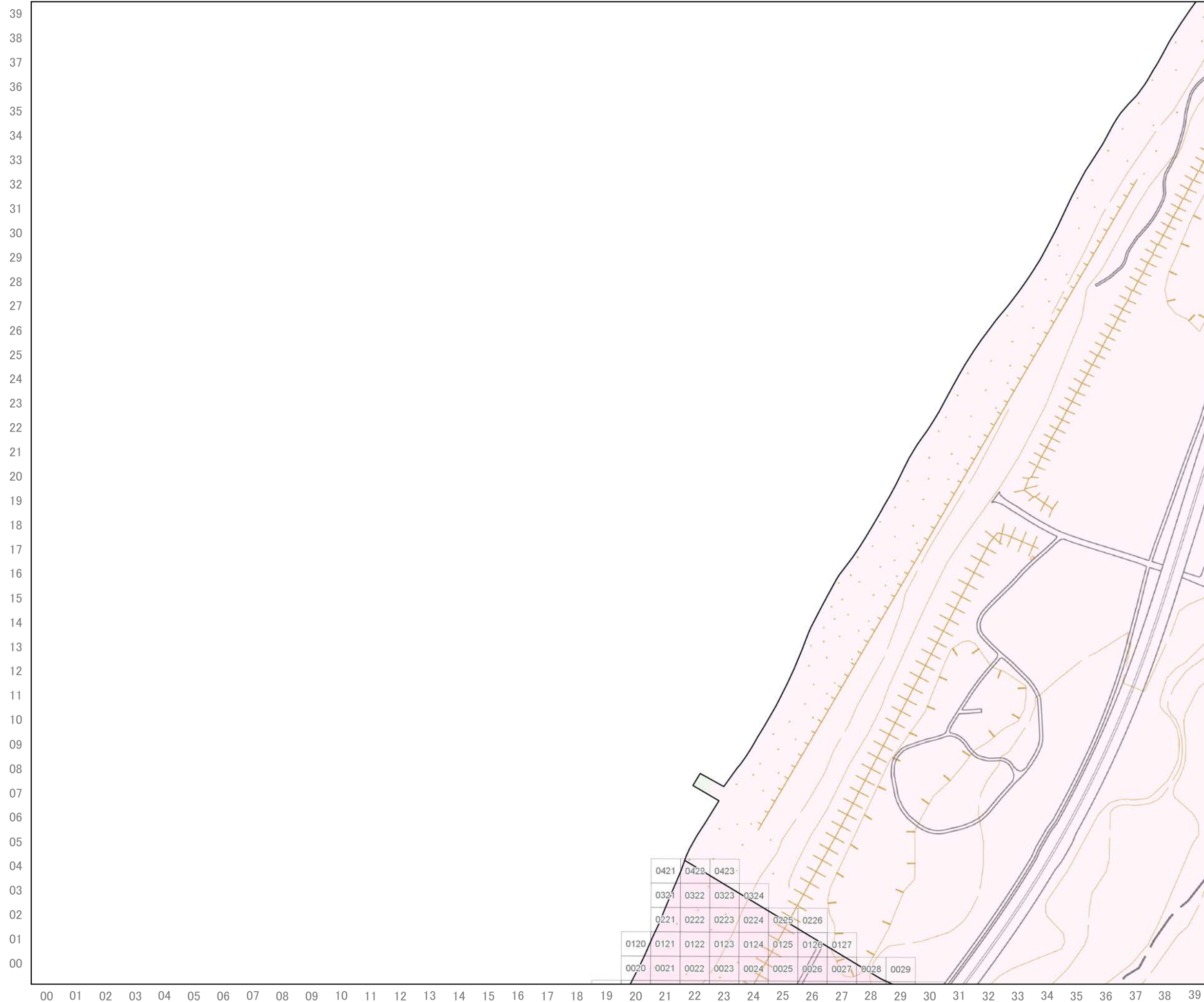
0 25 50 75 100 m

1:3,500 (A3)

宅地造成等工事規制区域及び
特定盛土等規制区域図
(内灘町)

詳細図


553605433



凡例

- 宅地造成等工事規制区域
- 特定盛土等規制区域
- 宅地造成等工事規制区域
(隣接市町)
- 特定盛土等規制区域
(隣接市町)
- 中核市(金沢市)
- 40分1細分メッシュ区画(25mメッシュ)
- 行政界

0 25 50 75 100 m



1:3,500 (A3)