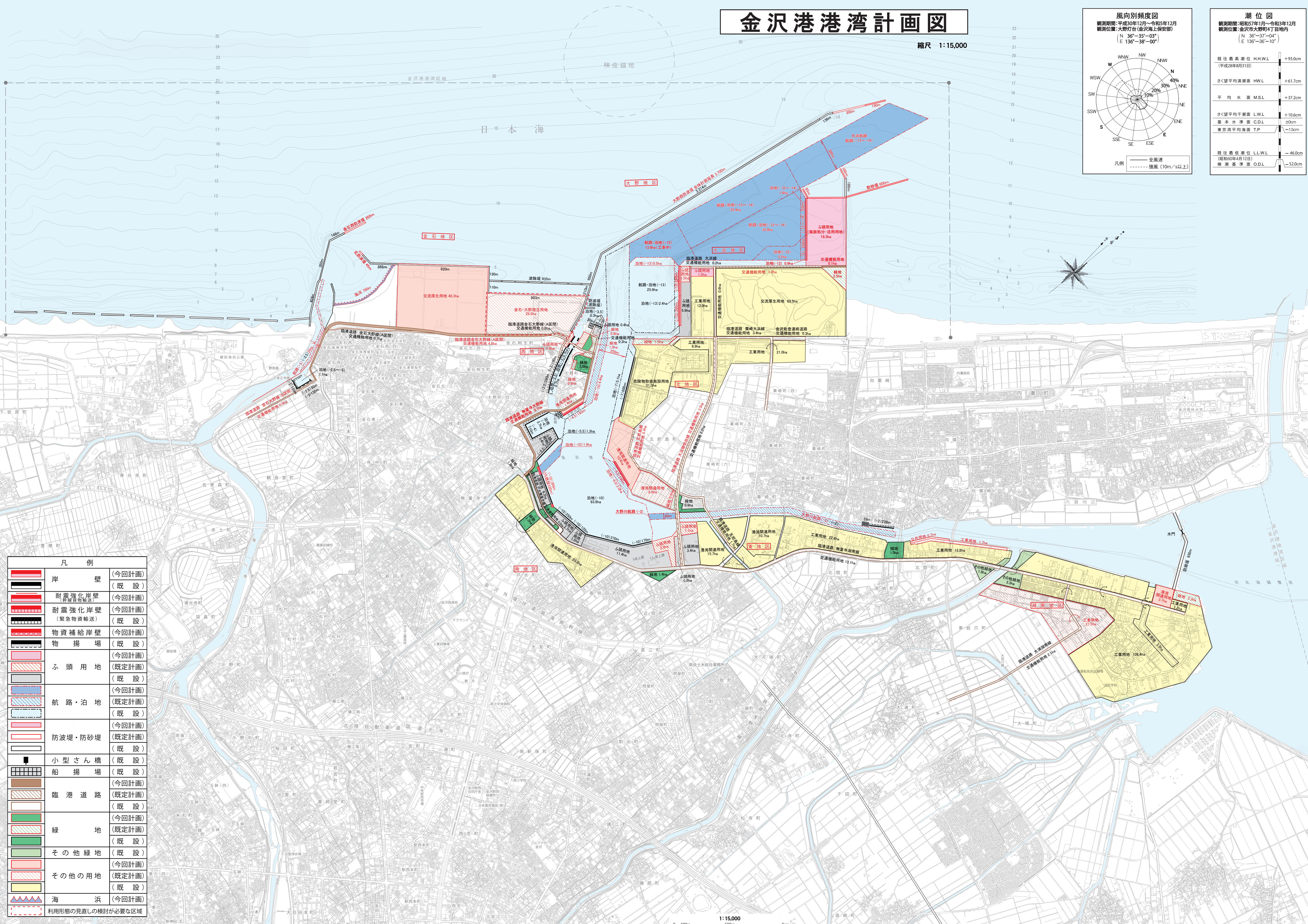
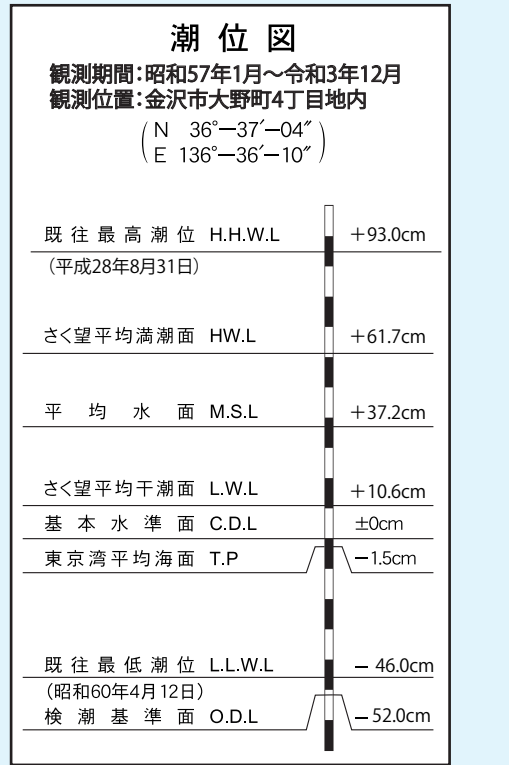
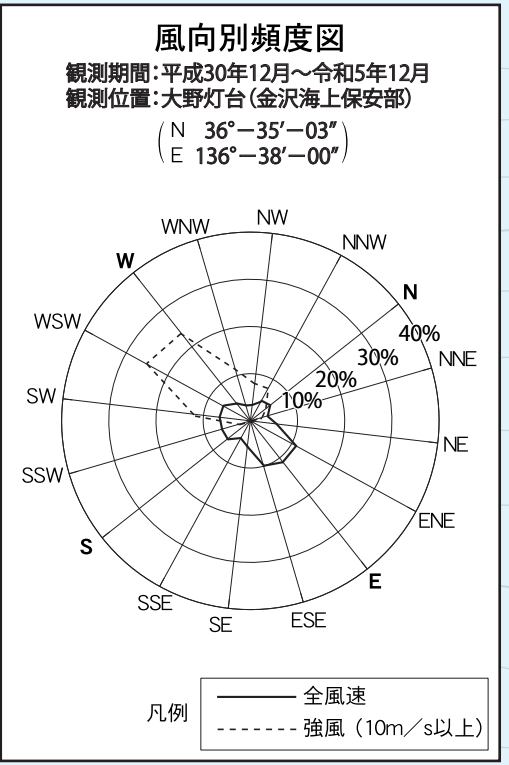


# 金沢港港湾計画図

縮尺 1:15,000



### 凡例

	岸壁 (今回計画)
	(既設)
	耐震強化岸壁 (今回計画)
	耐震強化岸壁 (緊急物資輸送)
	物資補給岸壁 (今回計画)
	物揚場 (既設)
	ふ頭用地 (今回計画)
	(既定計画)
	航路・泊地 (今回計画)
	(既定計画)
	防波堤・防砂堤 (今回計画)
	(既定計画)
	小型さん橋 (既設)
	船揚場 (既設)
	臨港道路 (今回計画)
	(既定計画)
	緑地 (今回計画)
	(既設)
	その他緑地 (既設)
	その他の用地 (今回計画)
	(既定計画)
	海浜 (今回計画)
	(既定計画)
	利用形態の見直しの検討が必要な区域

0 100m 1:15,000 500m 1km

この資料は、金沢市長の承認を経て都市計画基本図面を使用したものである。(承認番号) 令和6年12月20日計第270号。この地図は内閣府長の承認を経て、関係発行の縮尺分の10,000分の1都市計画図面を使用して作成したものである。(承認番号) 内第271号。