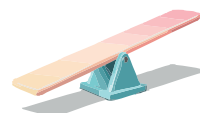




# いしかわの 都市公園と 緑地



石川県



# 石川県内の 都市公園 配置図





石川県における都市公園は、昭和43年度には、わずか60箇所143.52haでした。

これが平成元年度には605箇所775.01haに、そして令和4年度には1,142箇所1,557.53haと大きく進展しました。都市計画区域内人口1人あたり都市公園面積も15.31㎡と、全国平均の10.87㎡を上回っています。また、これらの都市公園の中で県営の都市公園は17箇所、432.3ha〈令和7年3月31日現在〉であり、石川県全体の都市公園面積のおよそ3割を占めています。

このような都市公園の他、石川県には都市公園以外の緑地もたくさんあります。各種公共施設の緑地や民間の緑地、そして都市の自然的美観を保つための風致地区など、これらすべてが私たちの毎日の生活の中でうるおいとやすらぎをもたらし、安全で快適なまちづくりのために欠くことのできないものとなっています。

石川県では、成長戦略に掲げた「個性と魅力にあふれる交流盛んな地域づくり」を実現するための施策として「個性豊かな地域づくり」を行うこととしており、金沢城二の丸御殿の復元整備や石垣の保全、兼六園の保存・活用を行っています。また、良好な状態の公園を次世代に継承するため、長寿命化計画に基づき、適正な維持管理に取り組んでいます。

CONTENTS [目次]

●石川県内の都市公園配置図	
●県営都市公園	2～18
① 健民海浜公園	2
② 木場湯公園	3
③ 白山ろくテーマパーク	4
④ 能登歴史公園	5
⑤ 北部公園	6
⑥ 金沢城公園	7
⑦ 奥卯辰山健民公園	8
⑧ 粟津公園	9
⑨ 松任海浜公園	10
⑩ 西部緑地公園	11
⑪ 手取公園	12
⑫ 本多の森公園	13
⑬ 兼六園	14
⑭ いしかわ四高記念公園	15
⑮ 鞍月セントラルパーク	16
⑯ 犀川緑地	17
⑰ 大野湊緑地公園	18
●県営都市公園一覧表／利用申請窓口一覧表	19
●市町の主な都市公園	20～23
②① 卯辰山公園 ②② 大乘寺丘陵公園 ②③ 金沢南総合運動公園 ②④ 金沢城北市民運動公園	20
②⑤ 玉川公園 ②⑥ こなん水辺公園 ②⑦ 西部緑道 ②⑧ 姉妹都市公園	21
②⑨ 七尾市希望の丘公園 ③⑩ 城山運動公園 ③⑪ 小丸山城址公園 ③⑫ 中島町運動公園	22
③⑬ ふれあい健康広場 ③⑭ 小松運動公園 ③⑮ スカイパークこまつ翼 ③⑯ 芦城公園	23
③⑰ 安宅公園 ③⑱ 末広緑地 ③⑲ 一本松総合運動公園 ④⑩ 野々江総合公園	24
④⑪ 鉢ヶ崎総合公園 ④⑫ 錦城山公園 ④⑬ 加賀市中央公園 ④⑭ 柴山潟湖畔公園	25
④⑮ 橋立自然公園 ④⑯ 眉丈台地自然緑地公園 ④⑰ 羽咋運動公園 ④⑱ うのけ総合公園	26
④⑲ 高松運動公園 ⑤⑩ 谷公園 ⑤⑪ 七塚中央公園 ⑤⑫ 哲学の杜	27
⑤⑬ 白山郷公園 ⑤⑭ 松任総合運動公園 ⑤⑮ 千代野中央公園 ⑤⑯ 若宮公園	28
⑤⑰ 泉台公園 ⑤⑱ 翠ヶ丘運動公園 ⑤⑲ 辰口運動公園 ⑥⑩ 道林寺公園	29
⑥⑪ 和田山・末寺山史跡公園 ⑥⑫ こくぞう里山公園 ⑥⑬ 野々市中央公園 ⑥⑭ つばきの郷公園	30
⑥⑮ 住吉公園 ⑥⑯ 津幡運動公園 ⑥⑰ 中条公園 ⑥⑱ あがた公園	31
⑥⑲ 内灘町総合公園 ⑦⑩ 蓮湖渚公園 ⑦⑪ 柴木総合公園 ⑦⑫ 由比ヶ丘公園	32
⑦⑬ 内浦総合運動公園 ⑦⑭ 遠島山公園 ⑦⑮ 松波城址公園	33
●市町の主な都市公園等一覧表	34
●都市公園以外の緑地	35
●公園施設利用ガイド	36～39
●整備推移と比較表	40～41
●基礎資料	42～43
●緑地の保全	45
●緑化の推進	45
●コラム 兼六園周辺文化の森	46～47





1

海浜の貴重な緑あふれるレジャーゾーン

# 健民海浜公園

〔広域公園〕

## 公園の概要

- 所在地 金沢市普正寺町ほか
- 開設面積 47.1ha
- 利用案内 7月～8月 9:00～18:00  
9月～6月 9:00～17:00
- 問い合わせ先 健民海浜公園管理事務所  
TEL.(076)267-2266  
県央土木総合事務所  
TEL.(076)239-3907

## 主な施設

海浜プール(各種プール 9種類、レストハウス)、  
ボート乗場、大池、遊歩道、野鳥の森、  
軟式野球場(2面)、ソフトボール場(1面)、  
多目的グラウンド(1面)、バーベキュー場、  
駐車場(153台、障がい者用6台)

## 交通

JR金沢駅金沢港口(西口)より北鉄バス  
「海浜公園口」下車徒歩 10分  
香林坊より北鉄バス「金石」下車徒歩 20分

この公園は、自然豊かな海岸林と日本海に向かって開けた海浜、そして、ゆったりと流れる犀川河口の砂丘地にあります。

ここは、もともと旧陸軍省の所有する演習場として利用されていました。戦後、金沢市有地となり、県は、この市有地と海浜の国有地、それに民有地を買収し、県政百周年記念事業として海浜公園を整備しました。

主な施設として、せせらぎ、徒渉プールのほか、水流プール、スライダープールなど9種類の多様なプールが設けられており、広く県民に親しまれています。そのほか、多目的に利用できる運動広場やボート大池があるほか、クロマツ、エノキ、アカシアなどを中心とした海岸林の中には遊歩道がめぐらされており、野鳥や植物などの自然観察と静かな散策を楽しむことができます。



▲林間広場(遊具)



(プール営業時のみ)

健民海浜公園

▲プール遊具



▲大池とバーベキュー場



▲軟式野球場



四季折々の自然と水郷・里山景観

## 木場潟公園

〔広域公園〕

## 公園の概要

- 所在地 小松市木場町、島町、符津町、矢崎町、今江町、蓮代寺町、三谷町
- 開設面積 54.4ha
- 問い合わせ先  
〔北、南、中央、西園地〕 木場潟公園管理事務所  
TEL.(0761)43-3106  
〔東園地〕 里山交流ハウス管理棟  
TEL.(0761)43-1105  
南加賀土木総合事務所  
TEL.(0761)21-3331

## 主な施設

- 北園地 運動広場、遊具
- 南園地 レストハウス、花菖蒲園、遊具、ボート乗場、釣り桟橋
- 中央園地 公園センター、芝生広場、湖上園路、多目的展望台、遊具、多目的グラウンド、ドッグラン
- 西園地 展望休憩所、カフェレストラン
- 東園地 里山交流ハウス、農業体験ハウス、里山資源再生ハウス、太陽光発電設備、展望デッキ、樹木遊具
- その他 駐車場  
(1007台、障がい者用 27台)

## 交通

IR 粟津駅から徒歩 20 分  
北陸自動車道小松 ICより車で 25 分



▲潟を周遊する「桜回廊」



木場潟公園

石川県には、5つの潟がありましたが、木場潟を除くその他の潟は、干拓などによって今は往時の姿を見ることはできなくなりました。木場潟公園は、自然のままの姿で残された唯一の潟である木場潟のすぐれた自然を保全するとともに、雄大な白山の眺望を楽しめる公園として整備され、5つの拠点となる園地があります。

南園地は、水に親しみ、水面で遊び、水生植物の中で憩えるゾーンです。ボート乗場をはじめ、レストハウス、潟の花園、釣り桟橋などが設けられています。

北園地は、健康運動ゾーンです。ひろびろとした湖畔の運動広場を利用して、ソフトボールなど、各種軽スポーツが楽しめます。

中央園地は、文字通り木場潟の中心にあり、管理運営の拠点である公園センターや多目的広場、そして見晴らし園地などがあります。

西園地は、白山を潟越しに眺望できる絶好の位置にあり、展望休憩所や、水生植物観察池などがあるほか、夜間にはライトアップにより、魅力ある景観を創出しています。

東園地は、里山を「学び」「遊び」「体験」できる「新たな里山再生のモデル」となる公園として、令和5年4月に一部開園しました。3つの拠点建物を中心に園地全体を活用して各種体験学習プログラムを展開しており、里山や再生可能エネルギーの学習拠点として活用されています。なお、東園地は、令和4年12月に経済産業省から「次世代エネルギーパーク」として認定されました。

また、潟を一周する6.4kmの周遊園路でのウォーキングや、湖面においてはカヌー競技など多様な利用がなされ、年間約80万人の利用者で賑わっています。



▲潟の花園(菖蒲園)



▲体験学習プログラム



# 恵(自然)と文化(人)に会う 白山ろくテーマパーク

〔広域公園〕(建設中・一部開設)

## 公園の概要

- 所在地 白山市河内町吉岡、吉野、下野町
- 開設面積 27.4ha  
(うち県営17.4ha、市営10.0ha)
- 問い合わせ先 吉岡園地(公園センター)  
TEL.(076)272-3637  
吉野オートキャンプ場(管理棟)  
TEL.(076)255-5353  
石川土木総合事務所  
TEL.(076)272-1191

## 主な施設

- 〔吉岡園地〕 公園センター、ロックガーデン、大花壇、芝生広場、藤棚、駐車場(76台、障がい者用5台)
- 〔吉野〕 オートキャンプ場、芝生広場
- 〔オートキャンプ場〕 駐車場(83台、障がい者用3台)
- キャンプ場 宿泊 12:00～翌日 10:00
- 利用時間 日帰り 10:00～17:00
- 期間 4月1日～11月30日
- 〔河合・下野園地〕 芝生広場、築山、自然水路、駐車場(105台、障がい者用3台)

## 交通

北陸自動車道白山ICより車で40分

白山ろくテーマパークの拠点となる各地区では、それぞれ花・人・雪をテーマにしています。

### 吉岡園地「花」

平成16年11月に全面開園しました。白山ろくのパノラマ景観や四季を体感できるような拠点地区として、白山山頂付近の自然を表現したロックガーデンや大花壇など、花をテーマに整備したものです。

### 吉野園地「人」

白山ろくを背景に人々の新たな交流が生まれるようなアウトドアの拠点地区として、オートキャンプ場を核とした整備を進め、平成21年9月に全面開園しました。

### 河合・下野園地「雪」

有数の積雪地域でもあり自然環境に育まれた、白山ろくならではの歴史や文化を体感できるような拠点地区を目指して整備を進めており、令和元年6月に一部開園しました。



白山ろくテーマパーク

白山麓地域は県を代表する豊かな自然資源と歴史・文化資源に恵まれており、白山の眺望や手取・大日川の清流、そしてふるさとの田園風景という優れた環境にあります。

白山ろくテーマパークは、このような恵まれた地域資源を保全し、さらに、それらと調和した地域の活性化を図るため、金沢・小松都市圏と白山麓地域との交流を促進するための基盤施設として、広域型の都市公園を整備しています。



▲築山(リゲレンデ)

▲複合遊具



▲公園センター



▲藤棚



▲大巻どんと橋



▲管理棟



▲オートキャンプ場



能登風土記の郷

## 能登歴史公園

〔広域公園〕(建設中・一部開設)

## 公園の概要

## ●所在地

〔石動山地区〕 中能登町石動山地内  
 〔国分寺地区〕 七尾市千野町、国分町地内

## ●開設面積

〔石動山地区〕 16.3ha  
 〔国分寺地区〕 10.4ha(県営)、5.5ha、(市営)

## ●問い合わせ先

〔石動山地区〕 中能登町教育委員会生涯学習課  
 TEL.(0767)74-2735  
 〔国分寺地区〕 七尾市教育委員会のと里山里海ミュージアム  
 TEL.(0767)57-5100  
 中能登土木総合事務所  
 TEL.(0767)52-5103

## 主な施設

〔石動山地区〕 国史跡「石動山」、  
 石動山資料館、四阿、  
 駐車場(60台、障がい者用1台)  
 〔国分寺地区〕 芝生広場、多目的休憩所、  
 能登歴史公園センター・  
 のと里山里海ミュージアム、  
 駐車場(115台、障がい者用2台)  
 ・国史跡「能登国分寺跡」  
 ・能登国分寺展示館

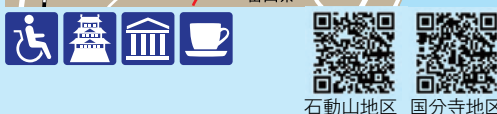
## 交通

〔石動山地区〕 JR 七尾線良川駅または  
 能登二宮駅より車で 40 分  
 〔国分寺地区〕 JR 七尾線七尾駅より  
 市内循環バスまりん号(七尾城ルート)  
 「能登国分寺公園口」下車  
 徒歩5分

## 能登歴史公園センター・のと里山里海ミュージアム

公園の管理の拠点となる公園センターと、能登地域の自然や歴史・文化を紹介する七尾市の「のと里山里海ミュージアム」が一体となった施設です。エントランスには能登地域12市町の特産品等を展示した「百景棚」や能登の見所を紹介する絵地図「のと空中散歩」が設置されています。

休館日 火曜日(公園センターは開館)、年末年始  
 開館時間 8:30~17:00(ミュージアムは9:00~17:00)

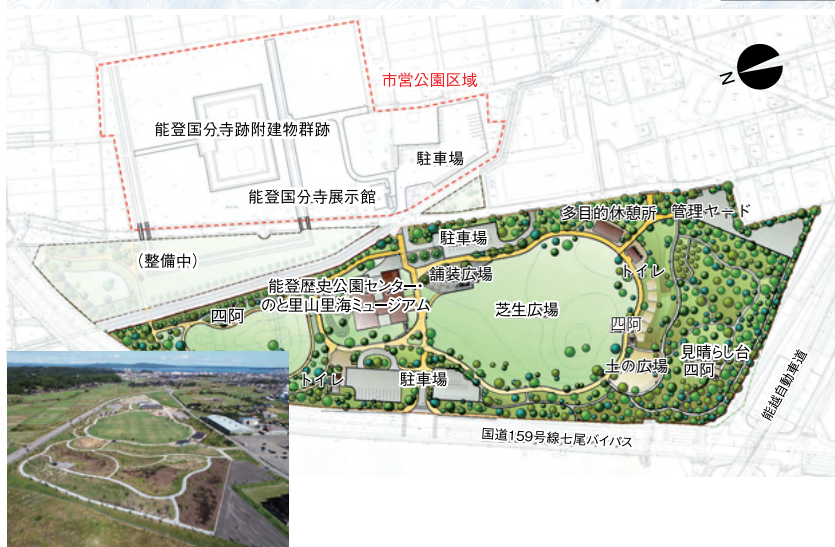


中能登地域は、古くから能登半島の政治、経済の中心として発展してきたところであり、国指定史跡の七尾城跡や能登国分寺跡、石動山、雨の宮古墳群など、数多くの重要な歴史的遺産が集積する地域です。

石川県では七尾鹿島地域に在する数々の歴史的資産を保全・整備する「能登風土記の郷構想」に基づき、その中核となる施設として、史跡の保護と利活用を重視した能登歴史公園「石動山地区」と「国分寺地区」の整備を行っています。

石動山地区は、優れた自然環境と史跡・文化財の保護を重視しながら、それらにふれあえる体験学習や憩いの場として整備・活用を行っています。

国分寺地区は、交通の要衝に位置する恵まれた立地条件を活かし、本地域に散在する歴史的遺産を保全・活用した広域的な交流拠点・情報発信拠点として、また、多様なレクリエーションや防災の拠点となる広域型の施設として整備を進めています。平成30年にはその拠点施設となる「能登歴史公園センター」と「のと里山里海ミュージアム」がオープンし、能登の魅力を発信する交流施設として多くの方に利用されています。



▲国分寺地区全景



▲のと里山里海ミュージアム ▲能登歴史公園センター



▲公園センター・エントランスホール (通路両側) 百景棚、(床) のと空中散歩



静けさと歓声が出会う場所

## 北部公園

〔総合公園〕

## 公園の概要

- 所在地 金沢市忠縄町ほか
- 開設面積 22.9ha
- 問い合わせ先 北部公園管理事務所  
TEL.(076)257-2073  
県央土木総合事務所  
TEL.(076)239-3907

## 主な施設

中央広場、さくらの園、どんぐりハウス、軟式野球場(2面)、ソフトボール場(2面)、多目的グラウンド(1面)、ゲートボール場(2面)、大型遊具、駐車場(437台、障がい者用5台)

## 交通

JR 金沢駅より JR バス「湖陽住宅前」下車  
徒歩 1 分



▲中央広場



▲ちびっこ広場(大型遊具)



北部公園

北部公園は、金沢の都心から北西へ約7km、河北潟水田地帯の一端、森本地区に位置しています。東西に流れている森下川をはさんで、右岸が「スポーツレクリエーションゾーン」、左岸は緑豊かな「休憩ゾーン」となっています。

スポーツレクリエーションゾーンには、ソフトボール場、軟式野球場のほかサッカーに利用できる多目的グラウンドがあり、各種の大会などに利用されています。

また、休憩ゾーンには、各種の樹木や草花が植えられており、季節を問わず野外観察ができるほか、様々な野鳥が姿を見せてくれます。



▲ひごいの池



▲ソフトボール場



▲どんぐりハウス周辺



▲さくらの園



# 石川の伝統文化を今に伝える 金沢城公園

〔総合公園〕(国史跡『金沢城跡』)

## 公園の概要

- 所在地 金沢市丸の内ほか
- 開設面積 25.3ha
- 開園時間  
[金沢城公園] 3/1～10/15 7:00～18:00  
10/16～2/末 8:00～17:00  
夜間開園(土曜日および指定日)  
日没～21:00
- [菱櫓・五十間長屋・橋爪門続櫓・橋爪門・河北門・鼠多門]  
9:00～16:30
- 問い合わせ先 金沢城・兼六園管理事務所  
TEL.(076)234-3800  
石川県土木部公園緑地課  
TEL.(076)225-1774

## 主な施設

- [国指定重文] 石川門、三十間長屋、土蔵(鶴丸倉庫)
- [復元建造物] 菱櫓・五十間長屋・橋爪門続櫓  
橋爪門、河北門、鼠多門
- [公園施設] 広場(二の丸、三の丸、新丸等)、  
本丸園地、湿生園、玉泉院丸庭園など
- [休憩施設] 鶴の丸休憩館、玉泉庵

## 交通

JR金沢駅兼六園口(東口)より「城下まち金沢周遊バス」に乗り、「兼六園下金沢城」下車徒歩3分

## 〔復元建造物〕

- 菱 櫓…高さ約17mの三層の木造櫓。名前どおり全体がわずかに菱形になっており、柱や土台も菱形に加工されている珍しい櫓。
- 五十間長屋…二の丸を防御する城壁と倉庫の機能を兼ね備えた二層の長屋。金沢城には他にも四十間長屋、九十間長屋など多くの長屋が存在した。
- 橋爪門続櫓…二の丸を防護すると同時に橋爪門の防衛力を高める三層の櫓。規模は菱櫓よりやや小さく、高さ約16m。
- 橋 爪 門…三御門のひとつ。城の中核である二の丸に至る最後の門で最も格式が高かったとされる。石川門、河北門と同様の枳形門を形成している。
- 河 北 門…三御門のひとつ。金沢城の実質的な正門。一の門(高麗門)、二の門(櫓門)と土塀からなる。
- 鼠 多 門…2階建ての櫓門。他の門とは異なり、腰壁に黒い海鼠漆喰が用いられていることが特徴。



金沢城公園

加賀藩前田家の居城であった金沢城は、明治以降から終戦までは陸軍の拠点、その後は金沢大学キャンパスとして利用されてきました。大学移転に伴い、平成8年3月に跡地を取得し整備に着手、平成13年に供用を開始しました。

金沢城の貴重な歴史的文化遺産を後世に継承し、兼六園と並び県都金沢のシンボル公園として、また、本県の歴史・文化・伝統を継承する「象徴」として、歴史的建造物の復元などの事業を進めています。これまでに、菱櫓・五十間長屋、河北門、橋爪門等の復元、石垣修築、いもり堀や玉泉院丸庭園の整備、ライトアップ施設等の整備を進め、令和2年7月には鼠多門・鼠多門橋が復元整備されました。

現在は、加賀藩の政治・文化の中核であった二の丸御殿の復元整備に取り組んでいます。



▲菱櫓・五十間長屋・橋爪門続櫓



▲鼠多門・鼠多門橋



▲玉泉院丸庭園・玉泉庵





# 金沢市街地を一望する大芝生広場 奥卯辰山健民公園

【総合公園】

## 公園の概要

- 所在地 金沢市若松町、東長江町ほか
- 開設面積 71.3ha
- 問い合わせ先 奥卯辰山健民公園管理事務所  
TEL.(076)264-0395  
県央土木総合事務所  
TEL.(076)239-3907

## 主な施設

芝生広場、大池、多目的グラウンド(1面)、ベルギー庭園、デイキャンプ広場、大型遊具、里山回廊交流広場、里山保全園地、パークゴルフ場、奥卯辰山のびのび交流館とんぼテラス、駐車場(353台、障がい者用6台)

## 交通

JR 金沢駅より北鉄バス「鈴見台四丁目」下車  
徒歩 16分



▲デイキャンプ広場



▲さくらひろば



奥卯辰山健民公園

昭和45年、ゴルフ場であったところを、公園として整備開設しました。ここは、金沢市東部丘陵地の西側斜面にあって、犀川・浅野川の源流となる医王山をはじめとする山々、そして寺町・小立野台から加賀平野に伸びる金沢市街地を一望し、はるか日本海までも遠望することができ、その景色は雄大です。

園内には、旧ゴルフ場の芝生をほとんどそのまま生かした大芝生広場や、昭和45年の大阪万国博覧会を契機にして石川県と交友関係が結ばれたベルギー国より寄贈された「ベルギー庭園」があります。

車の乗り入れが可能なデイキャンプ広場や広大な芝生広場を利用した人気のパークゴルフ場も設けられており、冬の積雪時にはスキーやそりすべりといった遊びも楽しめるこの公園は、春夏秋冬、老若男女を問わず県民の憩いの場となっています。

平成30年には新たな公園センターである「奥卯辰山のびのび交流館とんぼテラス」がオープンし、遊びや休憩、レクリエーション活動など、休日には多くの家族連れで賑わっています。



▲こどもひろば(大型遊具)



▲とんぼテラス 内部



▲奥卯辰山のびのび交流館とんぼテラス



▲パークゴルフ場



▲里山保全園地



季節を問わずアクティブに楽しめる公園

# 栗津公園

【総合公園】

## 公園の概要

- 所在地 小松市符津町
- 開設面積 8.3ha
- 問い合わせ先 栗津公園施設管理事務所  
TEL.(0761)44-2280  
南加賀土木総合事務所  
TEL.(0761)21-3331

## 主な施設

野球場、テニスコート、多目的グラウンド、  
やねつき広場(屋上スロープ)、児童遊園、  
いしかわ子ども交流センター小松館、  
なかよし鉄道、  
駐車場(135台、障がい者用3台)

## 交通

IR栗津駅より徒歩5分

### いしかわ子ども交流センター小松館

館内には図書室や実習室、ホールなどがあり、  
四季を通じて様々な行事や陶芸などの教室が  
行われています。

- 開館時間 3月～10月 9:00～17:30  
11月～2月 9:00～17:15
- 休館日 月曜日、第3日曜日、祭日の翌日  
(ただし翌日が土、日、月の  
場合は火曜日が休館日)、  
年末年始
- 問い合わせ先 TEL. (0761) 43-1075



▲テニスコート



栗津公園

栗津公園は、加賀温泉郷に近いIR栗津駅西側の文教地区に位置します。

ここは、金沢営林署栗津種苗事務所の跡地を地域の人たちに利用してもらうため、公園として整備したものです。

緑豊かな樹林の中に野球場、テニスコート、多目的グラウンドなどがあります。また、公園の特徴的な施設としては、屋根付き広場があります。これは、屋上にスロープがある体育施設で、日本で初めて作られました。悪天候でもゲートボールやテニスを楽しむことができるほか、屋上スロープでは、ソリ遊びをすることができます。

そのほか公園の中には「いしかわ子ども交流センター小松館」があり、四季を通じていろいろな手づくり教室や行事が行われています。

このように栗津公園では、子供から大人まで、いろいろなスポーツや遊びを楽しむことができます。



いしかわ子ども  
交流センター小松館



## なかよし鉄道



この公園のもうひとつのユニークな施設として、いしかわ子ども交流センター小松館が運営するなかよし鉄道があります。旧尾小屋鉄道で走っていたものを昭和58年にそのままここに移設しました。はじめは100m 足らずの線路でしたが、今では473mに伸ばされ、水・土・日・祝日(12月中旬から3月中旬までは運休)に公園の中を運転されます。機関車1両、気動車1両、それに客車が2両あり、今日もまた子供たちの夢を乗せてなかよし鉄道が走ります。



海浜レクリエーションゾーン

# 松任海浜公園

〔総合公園〕

## 公園の概要

- 所在地 白山市徳光町、相川町
- 開設面積 19.4ha  
(うち県営 16.5ha、市営 2.9ha)
- 問い合わせ先 松任海浜公園管理事務所  
TEL.(076)274-0639  
石川土木総合事務所  
TEL.(076)272-1191

## 主な施設

グラウンドゴルフ場、芝生広場、  
大型遊具(北前船)、健康遊具、展望休憩所、  
ハイウェイオアシス第2パーキングエリア、  
バーベキュー広場、野外ステージ、  
パークゴルフ場  
駐車場(408台、障がい者用14台)

## 交通

IR松任駅、西松任駅より白山市コミュニティバス  
「めぐーる」北西ルート「浜相川」「海浜温泉」下車  
徒歩3分



▲管理事務所



松任海浜公園

松任海浜公園は、松任海岸の一角、健民海浜公園（金沢市）と手取公園（白山市）のほぼ中間に位置しています。以前砂丘地であったところに木を植え花を育て、誰もが気軽に海辺や自然と親しめる海浜レクリエーション空間として整備しました。

この公園一帯は、コースタルコミュニティゾーン（C.C.Z.）整備構想に基づき、国土交通省、旧日本道路公団、石川県及び白山市が連携して整備を進めてきたもので、平成8年には市施行による高速道路上り線と直結するハイウェイオアシスが完成し、平成14年には県施行による北陸自動車道の横断連絡橋（ラブリッジまっとう）が完成しています。

園内には1haの芝生自由広場をはじめ、パークゴルフ場や、冒険の森、バーベキュー広場、展望休憩所などがあり、広い敷地の中で自然とのふれあいを満喫できます。



▲自由広場



▲多目的広場



▲パークゴルフ場



▲大型遊具(北前船)



▲健康遊具



▲ラブリッジまっとう



▲バーベキュー広場



緑につつまれたスポーツの殿堂

# 西部緑地公園

〔運動公園〕

## 公園の概要

- 所在地 金沢市袋畠町、古府町、北塚町、稚日野町
- 開設面積 54.8ha
- 問い合わせ先 西部緑地公園管理事務所  
TEL.(076)268-6685  
県央土木総合事務所  
TEL.(076)239-3907  
いしかわ総合スポーツセンター  
TEL.(076)268-2222  
テニスコート  
TEL.(076)249-0999

## 主な施設

陸上競技場(日本陸上競技連盟第1種公認)、補助競技場、投てき場、多目的広場(1面)、芝生広場、大型遊具、いしかわ総合スポーツセンター(体育館、プール)、産業展示館1号館、2号館、3号館、4号館、テニスコート14面(人工芝13面、ハード1面)、野球場(1面)、ソフトボール場(1面)、駐車場(3,181台、障がい者用37台)

## 交通

JR金沢駅より北鉄バス「袋畠西部緑地公園前」下車徒歩5分  
JR金沢駅より北鉄バス「西部緑地公園」下車



▲いしかわ総合スポーツセンター



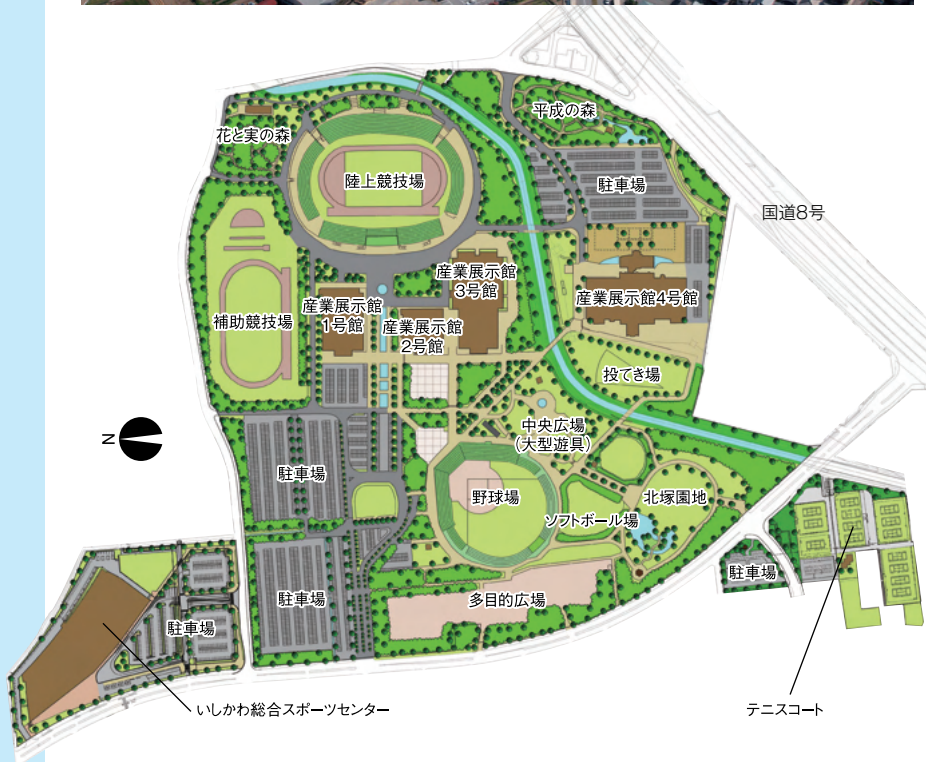
西部緑地公園

昭和47年、各種産業の展示、スポーツなどの催物の会場として産業展示館が建設され、翌年ここを主会場として北陸地域の産業振興を目的とした日本海博覧会が開催されました。この博覧会終了後に、市街地の出羽町にあった県営野球場がこの公園の中に移転されたのを契機として以後、本県を代表する各種のスポーツ施設が整備されてきました。

1種公認の陸上競技場、補助競技場、投てき場をはじめテニスコートやソフトボール場、多目的な運動広場が設けられています。

また、大型の産業展示館が4棟整備され、室内イベント会場として、さまざまな展示会や見本市に利用されています。

さらに、平成20年には金沢城公園内にあった県体育館に代わる「いしかわ総合スポーツセンター」が整備され、多くの方に利用されています。



▲中央広場(大型遊具)



▲中央広場(蒸気機関車の展示)



澄んだ水と緑で心をリフレッシュ

## 手取公園

〔運動公園〕

## 公園の概要

- 所在地 白山市平加町、湊町、  
美川和波町  
能美郡川北町朝日町
- 開設面積 23.4ha  
(うち県営 21.9ha、市営 1.5ha)
- 利用案内 ウォーターガーデン  
7月～8月 9:00～16:30
- 問い合わせ先 手取公園総合管理センター  
TEL.(076)278-6250  
石川土木総合事務所  
TEL.(076)272-1191

## 主な施設

- 平加園地 ウォーターガーデン(プール)  
マレット・グラウンドゴルフ場、  
手取公園総合管理センター、  
大型遊具
- 湊スポーツ  
園地 野球場、サッカー場、  
テニスコート、ゲートボール場
- 美し河原  
園地 多目的広場、遊具広場
- 右岸園地 ピクニック広場、芝生自由広場
- 駐車場 520台、障がい者用9台

## 交通

IR 美川駅より徒歩15分  
北陸自動車道美川ICより車で5分

## 湊スポーツ園地



▲サッカー場



金沢と小松のほぼ中間に位置する白山市美川地域は、県内最大の河川「手取川」と、日本海に面したクロマツ林が広がる「美川海岸」というすぐれた自然景観に恵まれています。

手取公園にはこの素晴らしい景観と緑豊かな自然を利用し、スポーツ、レクリエーションを中心とした各種の施設が設けられています。

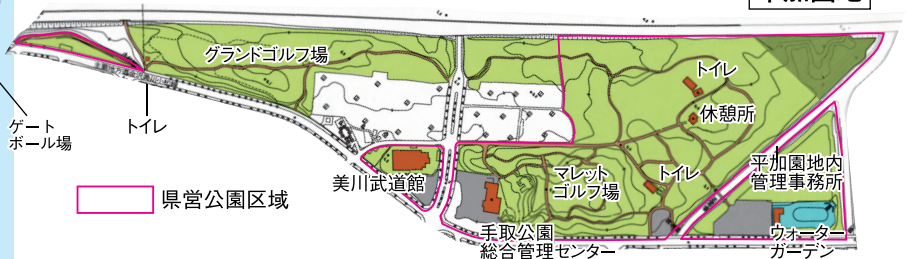
手取川左岸の湊地区では野球、サッカー、テニス、ゲートボールなど各種のスポーツを楽しむことができます。また、美川海岸に面した平加地区では、クロマツの樹林が自然保全園地として整備され、林内にはマレットゴルフ場やグラウンドゴルフ場が整備され、連日にぎわっています。東側の一角には子供たちに人気のプール「ウォーターガーデン」が設置されています。

日本海と手取川と緑の中で憩える総合的なスポーツレジャーゾーンとして多くの県民に利用されています。



▲ウォーターガーデン

## 平加園地



▲マレットゴルフ場



▲大型遊具



▲手取公園総合管理センター



手取公園



深き緑の中の文化ゾーン

# 本多の森公園

【風致公園】

## 公園の概要

- 所在地 金沢市出羽町、石引、本多町
- 開設面積 7.6ha
- 問い合わせ先 指定管理者：植宗・吉村グループ  
TEL.(076)231-6859  
金沢城・兼六園管理事務所  
TEL.(076)234-3800

## 主な施設

県立美術館、県立歴史博物館、加賀本多博物館、芝生広場、レンガ広場、遊歩道、国立工芸館

## 交通

JR 金沢駅より北鉄バス「広坂・21世紀美術館」、  
「出羽町」下車徒歩5分

## 周辺の主な文化施設

- ①石川県立美術館  
古美術から現代美術まで石川県ゆかりの作家の作品等を展示
- ②石川県立歴史博物館(いしかわ赤レンガミュージアム)(重要文化財)  
赤レンガ造りの旧陸軍兵器庫を利用した博物館で、豊富な実物資料や模型、映像などで石川の歴史と文化を紹介しています。
- ③石川県立能楽堂  
石川県の能楽・邦楽の継承・振興のための施設
- ④いしかわ生活工芸ミュージアム(石川県立伝統産業工芸館)  
石川県の伝統的工芸品36品目を制作工程と合わせて紹介
- ⑤成翼閣(重要文化財)  
幕末武家造りの遺構と前田家の美術・調度品の展示
- ⑥石川県立美術館広坂別館・石川県文化財保存修復工房  
広坂別館はミニギャラリー、茶会等に利用できる多目的室・和室をそなえ、文化財保存修復工房では、文化財の修復作業を見学できます。
- ⑦加賀本多博物館(いしかわ赤レンガミュージアム)(重要文化財)  
加賀藩の家老であった本多家秘蔵の美術工芸品等の展示
- ⑧国立工芸館  
日本で唯一の工芸を専門とする国立美術館



本多の森公園

このあたり一帯は、もともと加賀藩の家老本多家の武家屋敷が軒を連ねていたところ  
です。戦後は、金沢美術工芸大学等の学校用地として利用されていました。周辺は藩政期  
からの豊かな緑でおおわれ、森の中には歴史博物館、美術館、能楽堂をはじめとする文化  
施設が多く設置されており、一帯は「兼六園周辺文化の森」として文化の香り高いゾーンと  
して親しまれています。

この公園は、多くの歴史遺産や文化施設を取り巻くようにして設けられています。それら  
を結ぶ遊歩道や広場では、木かげのベンチで読書や語らいを楽しむ人など、思い思いの利  
用がなされています。

本多の森公園の緑は、兼六園や金沢城に連なる貴重な緑で、深い緑と歴史的な文化施設  
に囲まれた落ち着いた風情は市民や観光客に好評です。

また、令和2年には、国立工芸館が皇居外苑の北の丸公園から園内に移転開館しまし  
た。



(旧陸軍第九師団司令部庁舎)

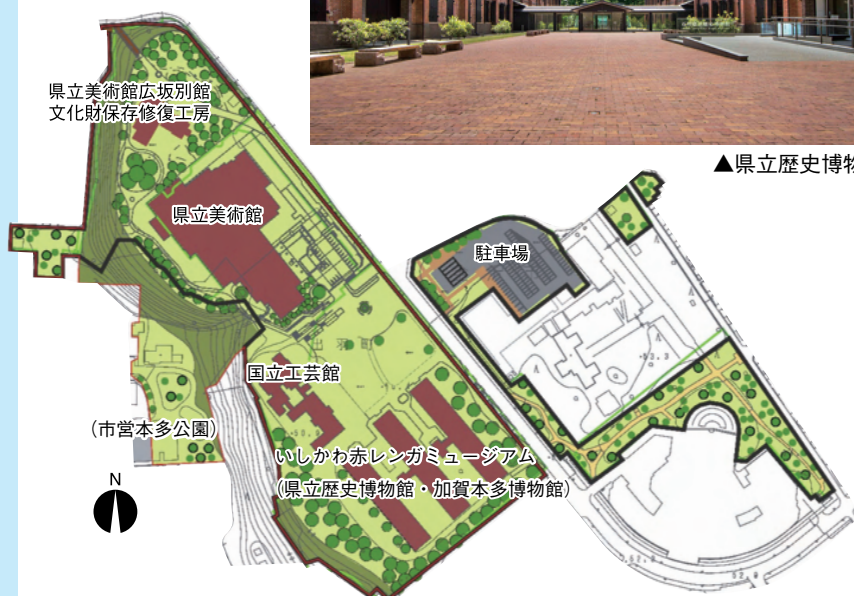
(旧陸軍金沢偕行社)



▲イベント



▲県立歴史博物館





# 日本を代表する林泉廻遊式大名庭園 兼六園(特別名勝)

【歴史公園】

## 公園の概要

- 所在地 金沢市兼六町
- 開設面積 11.4ha
- 利用案内 3/1～10/15 7:00～18:00  
10/16～2/末日 8:00～17:00  
〈時雨亭〉 9:00～16:30
- 問い合わせ先 金沢城・兼六園管理事務所  
TEL.(076)234-3800

## 主な施設

時雨亭(休憩施設)、梅林

## 交通

JR金沢駅兼六園口(東口)より「城下まち金沢周遊バス」に乗り、「兼六園下・金沢城」下車徒歩3分

## 園名の由来

文政5年(1822)十二代当主斉広公は、千歳台に築造された竹沢御殿の庭の名称を「兼六園」と定め、奥州白河藩主松平定信(白河楽翁)に庭園名の揮毫を依頼しました。

園名の由来は中国宋の時代の詩人、李格非の書いた洛陽名園記の文中から本来兼ねることのむずかしい宏大、幽水、人力、蒼古、水泉、眺望の六勝を兼備するという意味で「兼六園」と命名したといわれています。



▲瓢池と紅葉



▲曲水と桜



兼六園

兼六園は、江戸時代の代表的な林泉廻遊式大名庭園の特徴をそのまま今日まで残しています。もともと本園は、金沢城の外郭として城に属した外庭でした。延宝4年(1676)加賀前田家五代当主前田綱紀が蓮池御亭を造り、その庭を蓮池庭と呼んだのが本園の始まりと伝えられています。その後十二代当主斉広が東南平坦地千歳台に竹沢御殿を造営し、その間、新たに庭を造り、蓮池、辰巳、山崎等35門を建てました。十三代当主斉泰は、天保8年(1837)霞ヶ池を掘り広げて作庭し蓮池庭との障壁を除き、今に見る兼六園の形をほぼ整えたもので、その築庭の雄大さと技術の優秀さは、他の追随を許さぬものです。

廃藩後、前田家より離れ、太政官布告により、明治7年(1874)、公園として開放されました。大正11年(1922)史蹟名勝天然記念物保存法により名勝金沢公園に指定され、同13年(1924)には、名勝兼六園に復しました。昭和25年(1950)文化財保護法により名勝として改めて指定され、昭和60年3月(1985)には特別名勝に指定されました。

昭和51年9月には全園11haのうち約9haを有料化し、文化財庭園として保護管理に努めています。

平成12年3月、長谷池周辺では、六代当主吉徳が造ったとされる時雨亭の一部復元と藩政時代の四阿(あすまや)舟之御亭の復元や庭の整備を行いました。

園内には辰巳用水を水源とする曲水や池が配され、花々や紅葉、雪吊りなど四季折々の美しい風景を楽しめる庭園として、多くの県民や観光客に親しまれています。



▲霞ヶ池と徽軫灯籠



▲唐崎松 雪吊り・ライトアップ



▲時雨亭



歴史のおもかげを残す“メモリアルパーク”

# いしかわ四高記念公園

【地区公園】

## 公園の概要

- 所在地 金沢市広坂2丁目
- 開設面積 3.3ha
- 問い合わせ先 指定管理者：植宗・吉村グループ  
TEL.(076)231-6859  
金沢城・兼六園管理事務所  
TEL.(076)234-3800

## 主な施設

広場、休養広場、カスケード、  
休憩所、石川四高記念文化交流館

## 交通

JR 金沢駅より北鉄バス「香林坊」下車徒歩3分



▲カスケード

## 四季を彩るアメリカフウの並木道

この公園の東側を隣接して走る道路は、通称「アメリカフウ通り」と呼ばれています。この道には両側にアメリカフウが植えられており、四季折々の姿を私たちに見せてくれます。昭和44年に植えられた約40本の木は、今では樹高約20mにも伸びており、春は新緑が萌え、夏には緑のトンネルが木陰をつくります。紅や黄色に採られる秋には夜にライトアップが行われ、都心の中でひとときの憩いを求めて散策する人が後をたちません。

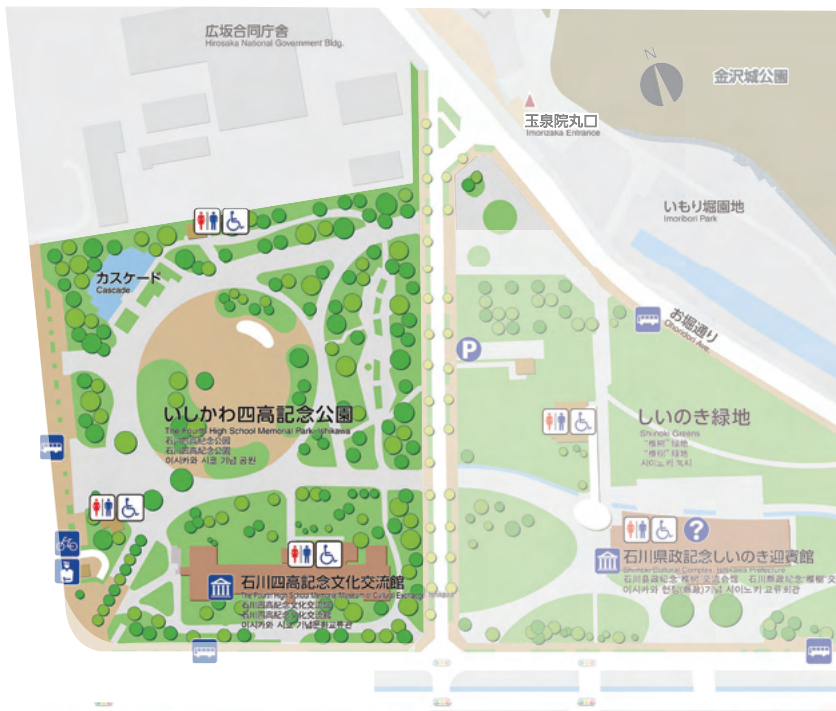


いしかわ四高記念公園

この公園は、もとは加賀藩が文政5年(1822)に学問所を置いて以来、長い学問の場所でした。特に明治20年、第四高等学校が設置されてからは「四高」として市民に親しまれてきたところです。

昭和38年の校舎移転に伴い、その跡地を金沢の都心にふさわしい公園として整備し、昭和43年に一般に開放されました。長らく都心の緑のオアシス、県民の憩いの広場として利用されましたが、平成13年に開園した金沢城公園や平成15年の県庁移転による跡地の整備など、周辺施設の整備が進められたことから、バリアフリーや災害時の避難地利用等、中心商業地に隣接する都市公園として多目的に活用するため、順次、老朽化した公園全体のリニューアルを行い、平成26年に整備が完了しました。

名称もそれまでの「中央公園」から「いしかわ四高記念公園」と改め、隣接する「しいのき緑地」とともに6haを超える緑地空間が創出され、周辺の文化施設や緑地と一体となった緑のオープンスペースとして、四季を通じていろいろなイベント、パフォーマンスが行われ、賑わいを見せています。



▲イベント



▲石川四高記念文化交流館



副都心の緑の拠点

## 鞍月セントラルパーク

〔近隣公園〕

## 公園の概要

- 所在地 金沢市鞍月1丁目
- 開設面積 1.7ha
- 問い合わせ先 石川県土木部公園緑地課  
TEL.(076)225-1771

## 主な施設

多目的広場(芝生広場)、時計台、大型遊具

## 交通

JR 金沢駅より北鉄バス「県庁前」下車徒歩5分

## 周辺施設

石川県庁、石川県立中央病院



▲園内の花壇



▲緊急時におけるヘリ離発着の様子（多目的広場）



鞍月セントラルパーク

金沢西部副都心の「緑の拠点」として、県庁舎移転にともない平成15年に開設された公園です。近隣住民の憩いと安らぎの場として利用されているほか、近年では小学校等の遠足の場所として、大変人気があります。

公園内には大型遊具が設置され、子どもたちの歓声がひびき、区画整理の完成を記念して設置された「時計台」のモニュメントが、街の発展と子どもたちの成長を見守っています。

また、多目的広場は緊急時にはヘリポートとして活用されるなど、災害等に対応できる頼もしい公園となっています。



▲子供の広場(大型遊具)



▲時計台



生活の中に生きる水辺空間

## 犀川緑地

〔都市緑地〕

## 公園の概要

- 所在地 金沢市普正寺町～大桑、城南地区  
(犀川沿)  
金沢市西泉3丁目～窪6丁目地内  
(伏見川沿)  
金沢市西泉3丁目～野々市市扇ヶ丘  
地内(高橋川沿)
- 開設面積 39.0ha
- 問い合わせ先 犀川緑地管理事務所  
TEL.(076)243-8564  
県央土木総合事務所  
TEL.(076)239-3907
- 簡易グラウンド  
の問い合わせ TEL.(076)225-1366

## 主な施設

- 法島～  
大桑地区 いしかわ子ども交流センター、  
芝生広場、大型遊具、健康遊具、  
ビオトープ池、せせらぎ水路
- 犀川自転車道 犀川神社～健民海浜公園(8.1km)
- その他 大桑簡易グラウンド(野球場4面)、  
まめだ簡易グラウンド  
(野球場2面、サッカー場2面)
- 駐車場 305台、障がい者用8台

## 交通

法島地区：JR金沢駅より北鉄バス「寺町一丁目」  
下車徒歩5分大桑地区：JR金沢駅より北鉄バス「西大桑」下車  
徒歩1分  
JR金沢駅より北鉄バス「三口新町」  
下車徒歩15分

金沢には、水清らかな二筋の流れがあります。市街地の北を流れるのが浅野川、南を流れるのが犀川です。「美しい川は流れたり、そのほとりに我は住みぬ、春は春、夏は夏の花つける堤に坐りて…」室生犀星によってこのように歌われている犀川は金沢の街にとけ込み、市民の生活空間の一部として今も脈々と生きづいています。

犀川緑地は、犀川の河口から大桑地区までの約13kmの区間と、犀川の支流である伏見川・高橋川の河川空間を公園として整備したものです。河川の景観を保全するとともに河川敷内を緑化し、散策、レクリエーションが出来るようになっています。上流の大桑地区にはビオトープ池や芝生広場、駐車場等が整備されており、上流側の利用拠点となっています。

また、法島地区には、いしかわ子ども交流センターや芝生広場、公園管理事務所があります。さらに、犀川大橋のやや上流右岸沿いには、犀星の文学碑や高浜虚子・年尾の父子句碑が建っています。この堤防沿いの道は「犀星の道」と名づけられ、みごとな桜並木が道ゆく人々を楽しませてくれます。

ここ犀川緑地は、春には花見、夏には釣りや花火大会など、秋には運動会、グラウンドゴルフ大会、冬にはソリ遊びと四季折々の水辺レクリエーションの場として親しまれています。



▲上菊橋上流(法島地区)



▲湿性園(法島地区)



▲ぐるぐる広場(大桑地区)



▲御影大橋～新橋(桜)



藩政期の歴史を刻む「寺中の森」

## 大野湊緑地公園

〔都市緑地〕

## 公園の概要

- 所在地 金沢市寺中町、金石本町、普正寺町
- 開設面積 2.7ha
- 問い合わせ先 銭屋五兵衛記念館  
TEL.(076)267-7744  
県央土木総合事務所  
TEL.(076)239-3907

## 主な施設

銭屋五兵衛記念館、親水広場、休憩所  
駐車場(23台、障がい者用1台)

## 交通

香林坊より北鉄バス「寺中」下車徒歩5分



▲池と舟を模した休憩所



▲銭屋五兵衛記念館



大野湊緑地公園



県営都市公園一覧表

令和7年3月31日現在

番号	公園名	種別	都市計画決定		開設		所在地	主な施設
			面積(ha)	年月日(当初)	面積(ha)	年月日(当初)		
				年月日(最終)		年月日(最終)		
1	健民海浜公園	広域	50.4	S44. 5.20 S55.12.16	47.1	S46. 7. 7 H16. 3. 5	金沢市普正寺町他	プール、レストハウス、大池、軟式野球場、ソフトボール場、多目的グラウンド
2	木場潟公園	広域	194.6	S48. 3. 7 H1. 1.10	54.4	S57.10.17 R 5. 4.23	小松市木場町他	運動広場、レストハウス、芝生広場、公園センター、湖上園路、潟の花園、展望台、周遊園路、野外ステージ、里山交流ハウス、農業体験ハウス、里山資源再生ハウス
3	白山ろくテーマパーク	広域	128.2	H6. 1.25	17.4	H15.10.10 R1. 6. 1	白山市河内町、吉野、下野町他	公園センター、ロックガーデン、芝生広場、藤棚、大花壇、オートキャンプ場、築山、自然水路
4	能登歴史公園	広域	60.0	H3. 1.29 H12. 2. 8	26.7	H15.10.10 R 5. 4. 1	中能登町石動山 七尾市千野町、国分町	石動山資料館、能登歴史公園センター・のと里山里海ミュージアム
5	北部公園	総合	29.1	S55.12.16 H4.10.23	22.9	H1. 4. 1 H24. 5. 3	金沢市忠縄町他	中央広場、さくらの園、どんぐりハウス、大型遊具、軟式野球場、ソフトボール場、ゲートボール場
6	金沢城公園	総合	28.5	H8. 1.30 H30. 3.30	25.3	H13. 9. 8 R2. 7.18	金沢市丸の内他	石川門、三十間長屋、鶴丸倉庫・菱櫓、五十間長屋・橋爪門続櫓、橋爪門、河北門、玉泉院丸庭園、鶴の丸休憩館、鼠多門・鼠多門橋
7	奥卯辰山健民公園	総合	69.8	S45.10.13 H12. 2.15	71.3	S46. 7. 7 H24. 5. 3	金沢市若松町他	ベルギー庭園、芝生広場、多目的グラウンド、デイキャンプ広場、里山保全園地奥卯辰山のびのび交流館、とんぼテラス
8	栗津公園	総合	8.3	S54. 3. 6 H25. 2.20	8.3	S59. 4. 1 H25. 3.29	小松市符津町	やねつき広場、テニスコート、野球場、いしかわ子ども交流センター小松館、なかよし鉄道
9	松任海浜公園	総合	20.2	S50. 1.17 R2. 3. 3	16.5	H2. 3.30 H18. 8.25	白山市徳光町、相川町	自由広場、バーベキュー広場、多目的広場、パークゴルフ場
10	西部緑地公園	運動	58.5	S48.11.24 H15.12.26	54.8	S49. 4. 9 H20. 4.12	金沢市袋畠町他	野球場、陸上競技場、産業展示館、ソフトボール場、テニスコート、スポーツセンター、多目的広場
11	手取公園	運動	60.7	S53. 5.16 R5. 9. 1	21.9	S61. 4. 1 R5. 9. 1	白山市平加町、湊町他 川北町朝日町	野球場、サッカー場、テニスコート、ピクニック広場、ウォーターガーデン、マレットゴルフ場、グラウンドゴルフ場
12	本多の森公園	風致	8.4	S47. 5.23 H30.10. 1	7.6	S53. 4. 7 R2. 7. 1	金沢市出羽町他	レンガ広場、芝生広場、遊歩道、国立工芸館、県立美術館、県立歴史博物館、加賀本多博物館
13	兼六園	歴史	11.1	S24. 3.31 H8. 1.30	11.4	M7. 5. 7 H10. 1. 6	金沢市兼六町	林泉回遊式大名庭園(特別名勝)、時雨亭
14	いしかわ四高記念公園	地区	3.7	S40. 7.31 S55. 8.15	3.3	S43. 4. 1 S55. 4. 1	金沢市広坂2丁目	広場、カスケード、石川四高記念文化交流館
15	鞍月セントラルパーク	近隣	—	—	1.7	H15. 5.31	金沢市鞍月1丁目	多目的広場、時計台、大型遊具
16	犀川緑地	都緑	233.6	S45.10.13 H3. 4.16	39.0	S53. 4. 7 H29. 4. 1	金沢市法島町他	芝生広場、犀川自転車道、大型遊具、いしかわ子ども交流センター
17	大野湊緑地公園	都緑	2.7	S63. 7.26	2.7	H9. 4. 1 H10. 4. 1	金沢市金石本町他	親水広場、休憩所、銭屋五兵衛記念館
	合計		967.8		432.3			

県営都市公園の利用・申請窓口一覧表

令和7年3月31日現在

	都市公園名	指定管理者等		指定期間	一般的な利用・公園案内	行為許可・占用許可申請	
					TEL	申請窓口	TEL
直営	鞍月セントラルパーク	県庁公園緑地課		－	076-225-1771	県庁公園緑地課	076-225-1771
	金 沢 城 公 園 兼 六 園	金沢城・兼六園管理事務所		－	076-234-3800	金沢城・兼六園管理事務所	076-234-3800
指定 管理 者	いしかわ四高記念公園	植宗・吉村グループ		R4.4.1～ R9.3.31	076-231-6859	県央土木総合事務所 (都市施設課)	076-239-3907
	本 多 の 森 公 園	代表 (株)植宗園					
	犀 川 緑 地	エコ・チーム犀川 代表 (株)庭芸社		R4.4.1～ R9.3.31	076-243-8564		
	奥 卯 辰 山 健 民 公 園	(株)岸グリーンサービス		R5.4.1～R10.3.31	076-264-0395		
	健 民 海 浜 公 園	T&A有限責任事業組合 代表 (株)西インターレストハウス		R5.4.1～R10.3.31	076-267-2266		
	北 部 公 園	(株)岸グリーンサービス		R4.4.1～ R9.3.31	076-257-2073		
	西 部 緑 地 公 園	(一財)石川県県民ふれあい公社		R5.4.1～R10.3.31	076-268-6685		
	大 野 湊 緑 地 公 園	(公財)銭五顕彰会		R5.4.1～R10.3.31	076-267-7744		
	松 任 海 浜 公 園	白山市	管理事務所	R5.4.1～R10.3.31	076-274-0639	石川土木総合事務所 (維持管理課)	076-272-1190
	手 取 公 園	白山市(美川支所)	総合管理センター	R5.4.1～R10.3.31	076-278-6250		
	白山ろくテーマパーク	(株)岸グリーンサービス	吉岡(公園センター) 吉野(オートキャンプ場)	R5.4.1～R10.3.31	076-272-3637 076-255-5353		
	栗 津 公 園	駒谷造園(株)		R5.4.1～R10.3.31	0761-44-2280	南加賀土木総合事務所 (維持管理課)	0761-21-3330
	木 場 潟 公 園	(北・南・中央・西園地) (公財)木場潟公園協会 (東園地) (株)岸グリーンサービス		R5.4.1～R10.3.31 R5.4.1～R 8.3.31	0761-43-3106 0761-43-1105		
	能 登 歴 史 公 園	(石動山地区) 中能登町(教育委員会生涯学習課)		R5.4.1～R 8.3.31	0767-74-2735	中能登土木総合事務所 (維持管理課)	0767-52-5102
(国分寺地区) 七尾市教育委員会 のと里山里海ミュージアム		R4.4.1 ～R9.3.31	0767-57-5100				



## ■市町の主な都市公園

### 21 卯辰山公園

■金沢市 ■総合公園

標高141mの自然豊かで中心市街地に接する丘陵地。園内には、徳田秋声碑、泉鏡花碑をはじめ金沢を代表する文豪や偉人にふれあえる碑が多くあります。

#### 公園の概要

- 所在地 金沢市末広町ほか
- 開設面積 67.9ha
- 問い合わせ先 金沢市都市整備局 緑と花の課  
TEL.(076)220-2356

#### 主な施設

花菖蒲園、花木園、相撲場、  
遊歩道、展望台、  
健康交流センター千寿閣

#### 交通

金沢駅より「卯辰山」行き  
北鉄バスで約30分



### 22 大乘寺丘陵公園

■金沢市 ■総合公園

長年市民に親しまれてきた長坂町・山科町の丘陵斜面の緑を活かし、市街地を一望しながら四季折々の花木を楽しむことができる、自然あふれる公園です。

#### 公園の概要

- 所在地 金沢市長坂町、山科町
- 開設面積 22.5ha
- 問い合わせ先 金沢市都市整備局 緑と花の課  
TEL.(076)220-2356

#### 主な施設

見晴らしハウス(管理棟)、  
多目的グラウンド、つつじ園、  
あじさい園、つばき園、梅園、  
お花見広場

#### 交通

北鉄バス円光寺バス停下車  
徒歩15分



### 23 金沢南総合運動公園

■金沢市 ■運動公園

昭和22年第2回国民体育大会が開催された陸上競技場や、球技場を含む一帯を総称した総合運動公園です。

#### 公園の概要

- 所在地 金沢市富樫町
- 開設面積 8.0ha
- 問い合わせ先 金沢市スポーツ事業団  
TEL.(076)247-9018

#### 主な施設

陸上競技場、球技場、バラ園、  
遊具広場

#### 交通

北鉄バス寺地バス停下車  
徒歩5分



### 24 金沢城北市民運動公園

■金沢市 ■運動公園

金沢市制百周年記念事業として整備された運動公園であり、スポーツ、レクリエーション活動、健康増進、憩いの場を提供する公園です。

令和6年2月には金沢スタジアムがオープンしました。

#### 公園の概要

- 所在地 金沢市磯部町ほか
- 開設面積 18.8ha
- 問い合わせ先 金沢市都市整備局 緑と花の課  
TEL.(076)220-2356

#### 主な施設

野球場、金沢スタジアム  
多目的広場、屋内プール  
屋内交流広場(あめるんパーク)

#### 交通

JRバス金沢城北市民運動  
公園バス停下車徒歩1分





## 25 玉川公園

■金沢市 ■近隣公園

金沢駅から約1kmのまちなかに位置し、玉川図書館と隣接しているので、借りた本を木陰のベンチで読むことができます。令和5年にはインクルーシブ遊具を設置し、誰もが分け隔てなく遊べ、憩える公園になりました。

### 公園の概要

- 所在地 金沢市玉川町
- 開設面積 1.3ha
- 問い合わせ先 金沢市都市整備局 緑と花の課  
TEL.(076)220-2356

### 主な施設

芝生広場、緑陰広場、  
中央ドーム、  
インクルーシブ遊具

### 交通

北鉄バス武蔵ヶ辻バス停  
下車徒歩5分



## 26 こなん水辺公園

■金沢市 ■特殊公園

自然の生態を観察し、自然に親しむことができる「自然との共生」をテーマとした特殊公園として整備されました。

### 公園の概要

- 所在地 金沢市東蚊爪町ほか
- 開設面積 9.9ha
- 問い合わせ先 金沢市都市整備局 緑と花の課  
TEL.(076)220-2356

### 主な施設

管理学習棟、芝生広場、  
野鳥観察池、野鳥観察広場、  
潟場園場

### 交通

北鉄バス運転免許センター前  
バス停下車徒歩15分



## 27 西部緑道

■金沢市 ■緑道

金沢外環状道路海側幹線の歩道でもあるこの緑道は、災害時の避難路・避難地としての役割を担っており、日常の快適な空間としても、災害時に市民を守る緑地としての役割においても、なくてはならない存在です。

### 公園の概要

- 所在地 金沢市観音堂町
- 開設面積 6.3ha
- 問い合わせ先 金沢市都市整備局 緑と花の課  
TEL.(076)220-2356

### 主な施設

拠点広場(2箇所)、園路、  
修景施設、休養施設、駐車場

### 交通

北鉄バス観音堂バス停より  
畝田拠点広場は徒歩3分  
犀川拠点広場は徒歩10分



## 28 姉妹都市公園

■金沢市 ■近隣公園

金沢市と姉妹都市提携をした7つの都市(バッファロー市(アメリカ)、イルクーツク市(ロシア)、ポルト・アレグレ市(ブラジル)、ゲント市(ベルギー)、ナンシー市(フランス)、蘇州市(中国)、全州市(韓国))を紹介するコーナーと交流広場を備えた公園です。

### 公園の概要

- 所在地 金沢市駅西新町
- 開設面積 1.9ha
- 問い合わせ先 金沢市都市整備局 緑と花の課  
TEL.(076)-220-2356

### 主な施設

修景施設、休養施設、駐車場

### 交通

北鉄バス駅西合同庁舎前  
バス停下車徒歩5分





## 29 七尾市希望の丘公園

■七尾市 ■総合公園

スポーツにレジャーに、森林浴に、家族で楽しめる施設が充実した公園となっています。

### 公園の概要

- 所在地 七尾市万行町
- 開設面積 23.8ha
- 問い合わせ先 七尾市希望の丘公園管理事務所  
TEL.(0767)52-9266

### 主な施設

テニスコート、芝生広場、  
展望台、アスレチック広場、  
大型遊具、バーベキュー施設

### 交通

JR七尾駅より車で約10分



## 30 城山運動公園

■七尾市 ■運動公園

当公園のある城山は、七尾城跡のふもとにあり、スポーツ拠点として、多くの市民に利用されています。

### 公園の概要

- 所在地 七尾市後皇町
- 開設面積 10.4ha
- 問い合わせ先 城山体育館  
TEL.(0767)52-6419

### 主な施設

陸上競技場、体育館、  
水泳プール、野球場

### 交通

JR七尾駅より車で約10分



## 31 小丸山城址公園

■七尾市 ■地区公園

当地は七尾市の中心市街地に位置し、古くは加賀百万石の祖前田利家が築いた小丸山城跡地であり、毎年春には「さくらまつり」が行われる絶好のお花見スポットです。

### 公園の概要

- 所在地 七尾市馬出町
- 開設面積 3.9ha
- 問い合わせ先 七尾市希望の丘公園管理事務所  
TEL.(0767)52-9266

### 主な施設

テニスコート、大型遊具、  
園路、泉水、四阿

### 交通

JR七尾駅より和倉に向けて  
徒歩5分



## 32 中島町運動公園

■七尾市 ■特定地区公園

当公園の運動広場は芝生が美しいので、のんびりと1日を過ごしたい方はいかがでしょうか。

### 公園の概要

- 所在地 七尾市中島町中島
- 開設面積 4.3ha
- 問い合わせ先 中島体育館  
TEL.(0767)66-1212

### 主な施設

体育館、運動広場、相撲場

### 交通

のと鉄道能登中島駅より  
徒歩20分





## 33 ふれあい健康広場

■小松市 ■総合公園

「自然の中での健康づくりと、夕陽の見える公園の創造」をメインテーマに、自然景観としての日本海の眺望を生かして造られました。

### 公園の概要

- 所在地 小松市日末町
- 開設面積 10.0ha
- 問い合わせ先 ふれあい健康広場  
TEL.(0761)23-4570

### 主な施設

ゴルフ場(ショートコース)、  
バーベキュー広場、  
イベント広場、キャンプ場

### 交通

IR 小松駅より車で20分



## 34 小松運動公園

■小松市 ■運動公園

昭和29年にオープンした市街地の運動公園は駅・空港・I.Cの近くに位置しており、小松市スポーツ施設の拠点となっています。昭和38年にできた末広体育館は時代を先取ったドーム型です。平成20年に野球場がリニューアルされました。

### 公園の概要

- 所在地 小松市末広町
- 開設面積 14.1ha
- 問い合わせ先 小松市まちづくり市民財団  
TEL.(0761)24-3074

### 主な施設

体育館、陸上競技場、野球場、  
テニスコート、プール、大型遊具、  
ローズガーデン、多目的広場

### 交通

IR 小松駅より車で5分



## 35 スカイパークこまつ翼

■小松市 ■運動公園

子供から高齢者までたくさんの方々が仲間とともにスポーツを楽しみ、健康を増進し、生きがいを感じ、絆を深めることができる施設です。

### 公園の概要

- 所在地 小松市日末町
- 開設面積 17.7ha
- 問い合わせ先 スカイパークこまつ翼管理事務所  
TEL.(0761)23-2188

### 主な施設

ソフトボール場  
サッカー・ラグビー場  
グラウンドゴルフ場  
パークゴルフ場

### 交通

IR 小松駅より車で20分



## 36 芦城公園

■小松市 ■地区公園

加賀三代藩主前田利常の晩年の居城であった小松城の三の丸跡に作られた和風公園で、100年以上の歴史があります。

### 公園の概要

- 所在地 小松市丸の内公園町
- 開設面積 4.4ha
- 問い合わせ先 小松市緑花公園課  
TEL.(0761)24-8101

### 主な施設

図書館、博物館、美術館、  
池泉回遊式庭園、茶室

### 交通

IR 小松駅より車で5分





## 37 安宅公園

■小松市 ■歴史公園

本公園は平成18年に「日本の歴史公園百選」に選定されました。公園内の史跡「安宅の関」はその昔、源義経一行と、関守富樫との勧進帳をととしてのやりとりが有名で、小松・安宅は北前船寄港地として平成30年に「日本遺産」の認定を受けました。

### 公園の概要

- 所在地 小松市安宅町
- 開設面積 7.8ha
- 問い合わせ先 小松市緑花公園課  
TEL.(0761)24-8101

### 主な施設

安宅の関跡、遊歩道、  
勧進帳ものがたり館、銅像  
休憩所(ビューテラス)

### 交通

IR小松駅より車で15分



## 38 末広緑地

■小松市 ■都市緑地

本緑地は、昔の梯川です。梯川改修により廃川敷になり、埋立場として利用されていましたが、都市景観を考慮し、緑地に生まれ変わりました。

### 公園の概要

- 所在地 小松市末広町
- 開設面積 3.2ha
- 問い合わせ先 小松市緑花公園課  
TEL.(0761)24-8101

### 主な施設

緑道、和風庭園、芝生広場、  
集合広場、パーゴラ、休憩所

### 交通

IR小松駅より車で5分



## 39 一本松総合運動公園

■輪島市 ■運動公園

豊かな緑に包まれた空間を活かし、市民の生きがい創出と健康増進を目的として整備された運動公園です。春には公園内を多くの桜が咲き誇り、花見スポットとして賑わいを見せます。

### 公園の概要

- 所在地 輪島市河井町
- 開設面積 11.2ha
- 問い合わせ先 輪島市まちづくり推進課  
TEL.(0768)23-1156

### 主な施設

屋内温水プール、芝生広場、  
園路、体育館

### 交通

道の駅・輪島(輪島駅ふらっと訪夢)  
より徒歩10分



## 40 野々江総合公園

■珠洲市 ■総合公園

周囲の山や池などの自然の地理的条件を利用し、市の文教施設等が集中する地域の中心に位置し、陸上競技場や体育館等がある総合公園です。

### 公園の概要

- 所在地 珠洲市野々江町
- 開設面積 4.7ha
- 問い合わせ先 珠洲市環境建設課  
TEL.(0768)82-7757

### 主な施設

陸上競技場、体育館、武道館、  
芝生広場、フットサル場、  
バスケットコート

### 交通

飯田高校下バス停下車徒歩  
1分





## 41 鉢ヶ崎総合公園

■珠州市 ■総合公園

当公園は奥能登を代表するリゾート「りふれっしゅ村 鉢ヶ崎」の中核施設となっており、海水浴場、キャンプ場、ケビンなどが完備されています。

また、隣接して、リゾートホテル、オートキャンプ場、テニスコート、グラウンドゴルフ場、巨大遊具などがあり、県内外からの家族連れ等に好評です。

### 公園の概要

- 所在地 珠州市蛸島町
- 開設面積 11.0ha
- 問い合わせ先 珠州市環境建設課  
TEL.(0768)82-7757

### 主な施設

ケビン、キャンプ場、温水プール、  
バーベキュー広場、浜茶屋、

### 交通

珠洲鉢ヶ崎バス停下車徒歩  
1分

珠洲焼資料館



## 42 錦城山公園

■加賀市 ■総合公園

大聖寺城址として文化財的価値と豊かな自然植生を有する公園で、園路・広場等の一部整備にとどめ、自然環境の保全に努めています。

### 公園の概要

- 所在地 加賀市大聖寺地方町
- 開設面積 15.6ha
- 問い合わせ先 加賀市建設部土木課  
TEL.(0761)72-1111

### 主な施設

休憩所、園路、広場

### 交通

IR大聖寺駅より車で10分



## 43 加賀市中央公園

■加賀市 ■総合公園

大聖寺市街地から北東2kmの丘陵地に位置し、市民のレクリエーションと健康運動、憩いの場として利用されています。

### 公園の概要

- 所在地 加賀市山田町
- 開設面積 38.1ha
- 問い合わせ先 加賀市建設部土木課  
TEL.(0761)72-1111

### 主な施設

陸上競技場、体育館、  
テニスコート、芝生広場、  
彫刻の森、音楽広場、プール、

### 交通

IR大聖寺駅より車で10分

ここにこパーク



## 44 柴山潟湖畔公園

■加賀市 ■近隣公園

水郷の名泉片山津温泉市街地の北端に位置する当公園は、「水・緑・花・眺望」を整備方針の柱として整備されました。

### 公園の概要

- 所在地 加賀市潮津町
- 開設面積 3.1ha
- 問い合わせ先 加賀市建設部土木課  
TEL.(0761)72-1111

### 主な施設

雪の科学館、芝生広場、  
遊戯施設、花木園、親水護岸

### 交通

片山津ICより車で10分





## 45 橋立自然公園

■加賀市 ■特殊公園

越前加賀海岸国定公園と重要伝統的建造物群保存地域に隣接した橋立丘陵地において、平成23年に開園した自然と身近にふれあえる都市公園です。

### 公園の概要

- 所在地 加賀市橋立町
- 開設面積 36.3ha
- 問い合わせ先 橋立自然公園管理棟  
TEL.(0761)72-1103  
加賀市建設部土木課  
TEL.(0761)72-1111

### 主な施設

園路、池、原っぱ、ピクニック  
広場、運動広場、管理棟

### 交通

北陸自動車道  
片山津ICより車で10分



## 46 眉丈台地自然緑地公園

■羽咋市 ■総合公園

周辺台地は能登半島国定公園に含まれ、一帯は豊かで多様な自然樹林と湿地帯が点在し、野鳥や昆虫が多数生息している自然に恵まれた公園です。令和5年8月には、複合キャンプ施設として一部リニューアルオープンしました。

### 公園の概要

- 所在地 羽咋市柳田町
- 開設面積 21.4ha
- 問い合わせ先 OUTDOOR RESORT 891  
TEL.(0767)22-7799

### 主な施設

カフェ、キャンプ場、  
アスレチック、ドッグラン、  
自然観察施設

### 交通

のと里山海道  
柳田ICより車で3分



## 47 羽咋運動公園

■羽咋市 ■運動公園

各種スポーツ施設を多数設置し、広くスポーツ活動の場として親しまれており、周囲と一体的に、文化・スポーツの拠点ゾーンを形成しています。

### 公園の概要

- 所在地 羽咋市鶴多町
- 開設面積 9.4ha
- 問い合わせ先 羽咋体育館  
TEL.(0767)22-3312

### 主な施設

野球場、テニスコート、体育館、  
武道館、弓道場、  
ジョギングコース、遊具広場

### 交通

JR羽咋駅より徒歩10分



## 48 うのけ総合公園

■かほく市 ■総合公園

広大な公園の中には、運動施設のほか、自然林、子供の広場、休養広場などがあり、駐車場も充実しています。

### 公園の概要

- 所在地 かほく市下山田・気屋
- 開設面積 16.3ha
- 問い合わせ先 かほく市宇ノ気体育センター  
TEL.(076)283-4505

### 主な施設

野球場、体育館、陸上競技場、  
弓道場、こどもの広場

### 交通

JR宇野気駅より徒歩25分  
のと里山海道白尾ICより  
車で15分





## 49 高松運動公園

■かほく市 ■運動公園

緑豊かな自然に囲まれ、さまざまなスポーツが楽しめる公園です。全天候型のスポーツセンター「アクロス高松」も隣接しています。

### 公園の概要

- 所在地 かほく市内高松
- 開設面積 13.6ha
- 問い合わせ先 かほく市高松体育センター  
TEL.(076)282-5479

### 主な施設

野球場、体育館、  
サッカー・ラグビー場、弓道場

### 交通

JR高松駅より徒歩約10分  
のと里山海道高松ICより  
車で10分



## 50 谷公園

■かほく市 ■地区公園

谷公園は、かほくくる（屋内運動施設）・ソフトボール場や多目的広場を併設しており、かほくくるは天候を気にせず遊べる体育施設機能を有した屋内パークです。

### 公園の概要

- 所在地 かほく市谷
- 開設面積 4.0ha
- 問い合わせ先 かほく市こども屋内運動施設  
あそびの森かほくくる  
TEL.(076)208-3517

### 主な施設

屋内運動施設、ソフトボール場  
多目的広場

### 交通

JR横山駅より徒歩20分  
のと里山海道白尾ICより  
車で15分



## 51 七塚中央公園

■かほく市 ■地区公園

日本海を望む高台に位置し、“夢のある公園づくり”をテーマに、「海底未来都市」をイメージした大型遊具のある公園です。

### 公園の概要

- 所在地 かほく市遠塚
- 開設面積 5.6ha
- 問い合わせ先 七塚中央公園管理センター  
TEL.(076)285-2191

### 主な施設

多目的運動広場、芝生広場、  
園路、わんぱく広場、  
噴水プール

### 交通

JR宇野気駅より徒歩30分  
のと里山海道白尾ICより  
車で10分



## 52 哲学の杜

■かほく市 ■近隣公園

世界的哲学者西田幾多郎博士の業績を称え、また、市民の心のオアシスとなるよう、哲学をテーマとする拠点ゾーン「哲学の杜」とし、中核施設として「西田幾多郎記念哲学館」があります。

### 公園の概要

- 所在地 かほく市内日角
- 開設面積 3.5ha
- 問い合わせ先 石川県西田幾多郎記念哲学館  
TEL.(076)283-6600

### 主な施設

哲学館、園路（思索の道）、  
運動広場、  
西田幾多郎書斎「骨清窟」

### 交通

JR宇野気駅より車で5分・  
徒歩で20分  
のと里山海道白尾ICより  
車で5分





## 53 白山郷公園

■ 白山市 ■ 地区公園

白山郷公園は、体育館、野球場等のスポーツ施設や自由広場等のレクリエーション施設からなり、子供から大人まで楽しめるようになっています。

### 公園の概要

- 所在地 白山市鶴来大国町
- 開設面積 7.2ha
- 問い合わせ先 白山郷公園体育館  
TEL.(076)273-3500

### 主な施設

体育館、野球場、テニスコート、 北陸鉄道鶴来駅より徒歩5分  
遊具広場、武道館



## 54 松任総合運動公園

■ 白山市 ■ 運動公園

屋内外スポーツ、各種サークル、文化活動が展開できる機能を兼ね備えた「カルチャーパーク」として整備され、幅広く利用されています。

### 公園の概要

- 所在地 白山市倉光
- 開設面積 18.5ha
- 問い合わせ先 白山市建設部公園緑地課  
TEL.(076)274-9560

### 主な施設

プール、陸上競技場、  
人工芝グラウンド、テニスコート、  
体育館、武道館、芝生広場

### 交通

IR松任駅より徒歩20分



## 55 千代野中央公園

■ 白山市 ■ 近隣公園

千代野ニュータウンの中央に位置し、地元住民の憩いの場として、またレクリエーション活動の場として親しまれています。

### 公園の概要

- 所在地 白山市千代野東
- 開設面積 4.8ha
- 問い合わせ先 白山市建設部公園緑地課  
TEL.(076)274-9560

### 主な施設

芝生広場、テニスコート、 IR西松任駅より徒歩15分  
グラウンド



## 56 若宮公園

■ 白山市 ■ 地区公園

児童遊具が数多く設置された芝生広場と運動施設を備えた、子供からお年寄りまでが楽しめる公園です。

### 公園の概要

- 所在地 白山市布市
- 開設面積 6.4ha
- 問い合わせ先 白山市建設部公園緑地課  
TEL.(076)274-9560

### 主な施設

芝生広場、遊具広場、体育館、  
こどもプール(夏季)

### 交通

IR松任駅より徒歩20分





## 57 泉台公園

■能美市 ■総合公園

スポーツレクリエーション施設、九谷焼文化施設等を配し、観光的要素も取り入れた総合公園として整備され、幅広く利用されています。

### 公園の概要

- 所在地 能美市泉台町
- 開設面積 11.9ha
- 問い合わせ先 能美市土木部土木課  
TEL.(0761)58-2250

### 主な施設

ソフトボール場、  
九谷焼美術館(五彩館、浅蔵  
五十吉記念館))  
ビッグモニュメント

### 交通

IR能美根上駅より車で  
15分



## 58 翠ヶ丘運動公園

■能美市 ■運動公園

公園内では、フットサル、グラウンドゴルフなど、様々な運動を楽しむことができ、芝生広場もあるので、家族で楽しむことのできる公園です。

### 公園の概要

- 所在地 能美市山口町
- 開設面積 17.3ha
- 問い合わせ先 根上体育館  
TEL.(0761)24-0092

### 主な施設

グラウンドゴルフ場、キャンプ場、  
レストハウス、渚の広場、  
いこいの広場、多目的広場

### 交通

IR能美根上駅より車で  
10分  
小松ICより車で5分



## 59 物見山運動公園

■能美市 ■運動公園

自然環境に恵まれた本公園は、陸上競技場をはじめ、屋内競技場も完備し、様々なスポーツを楽しめる運動公園です。

### 公園の概要

- 所在地 能美市来丸町
- 開設面積 17.3ha
- 問い合わせ先 物見山総合体育館  
TEL.(0761)51-6460

### 主な施設

陸上競技場、野球場、テニスコート、  
グラウンドゴルフ場、屋内競技場

### 交通

IR能美根上駅より車で20分  
能美根上スマートICより車  
で20分



## 60 道林寺公園

■能美市 ■地区公園

公園内には、パークゴルフ場や体育館、スポーツ交流施設や、インクルーシブ遊具を備えた芝生広場があり、多くの方に利用されています。

### 公園の概要

- 所在地 能美市道林町
- 開設面積 7.4ha
- 問い合わせ先 根上体育館  
TEL.(0761)55-2896

### 主な施設

体育館、パークゴルフ場、  
シーサイドプレイパーク、  
芝生広場

### 交通

IR能美根上駅より車で10分  
小松ICより車で10分





## 61 和田山・末寺山史跡公園

■能美市 ■歴史公園

本公園には、国史跡に指定された20数基の古墳や、高床式倉庫跡、中世の山城跡があり、整備された遊歩道をめぐって歴史・自然散策を楽しむことができます。

### 公園の概要

- 所在地 能美市和田町・末寺町地内
- 開設面積 16.3ha
- 問い合わせ先 能美ふるさとミュージアム  
TEL.(0761)58-5250

### 主な施設

休憩所、遊歩道、遊戯施設、古墳等

### 交通

IR能美根上駅より車で15分



## 62 こくぞう里山公園

■能美市 ■歴史公園

虚空蔵山城跡を中心とした散策路のほか、交流広場や複合施設など、里山の歴史と自然を活かした公園として整備されています。

### 公園の概要

- 所在地 能美市和気町
- 開設面積 30.4ha
- 問い合わせ先 能美市土木部土木課  
TEL.(0761)58-2250

### 主な施設

交流広場、体験農園、遊戯施設、散策路、虚空蔵山城跡、里山交流館

### 交通

IR能美根上駅より車で25分



## 63 野々市中央公園

■野々市市 ■総合公園

野々市市民体育館が併設されている公園です。お天気のいい日には、お弁当持参で食事をとったり、ちょっとしたピクニック気分が味わえます。椿が多種、多数観賞できる「ののいち椿館」や「椿山」もあります。

### 公園の概要

- 所在地 野々市市下林ほか
- 開設面積 6.7ha
- 問い合わせ先 野々市市建設部都市整備課  
TEL.(076)227-6092

### 主な施設

芝生広場、遊戯施設、グラウンド、野球場、テニスコート、相撲場、椿観賞施設

### 交通

金沢駅より北鉄バスで35分  
稲荷バス停下車徒歩15分



## 64 つばきの郷公園

■野々市市 ■地区公園

広大な芝生広場のほか、ツバキの種をイメージした大型遊具、休憩施設など、家族みんなで楽しめる公園です。四季の移ろいを感じさせる植栽のほか、多くのツバキも植えられています。

### 公園の概要

- 所在地 野々市市二日市
- 開設面積 2.9ha
- 問い合わせ先 野々市市建設部都市整備課  
TEL.(076)227-6092

### 主な施設

芝生広場、遊戯施設

### 交通

IR 野々市駅より徒歩5分





## 65 住吉公園

■津幡町 ■総合公園

子供からお年寄りまで気軽に利用できる、身近な公園として多くの町民に親しまれています。  
令和5年4月には、新たに整備した屋内温水プール「アザレア」がオープンしました。

### 公園の概要

- 所在地 津幡町字庄
- 開設面積 3.0ha
- 問い合わせ先 津幡町産業建設部都市建設課  
TEL.(076)288-6703

### 主な施設

芝生広場、多目的グラウンド、  
休養広場、遊戯施設、遊歩道、  
屋内温水プール「アザレア」

### 交通

JR本津幡駅より徒歩  
10分



## 66 津幡運動公園

■津幡町 ■運動公園

津幡町東部の丘陵地に位置し、公園区域の半分以上が自然林・人工林の緑豊かな公園です。  
現在バスケットボールコートが2面のアリーナを核とした体育館を中心に屋外テニスコートが10面、野球場、芝生広場があり、室内競技・屋外競技を問わず多種目のスポーツが楽しめる運動公園です。

### 公園の概要

- 所在地 津幡町字竹橋
- 開設面積 31.3ha
- 問い合わせ先 津幡運動公園体育館  
TEL.(076)288-7201

### 主な施設

野球場、テニスコート、体育館、  
芝生広場 多目的競技場、  
陸上競技場、多目的広場

### 交通

IR津幡駅より車で10分



## 67 中条公園

■津幡町 ■地区公園

地区住民や町民の憩いの場及び健康増進の場を提供する、水と緑のあふれる地区公園です。

### 公園の概要

- 所在地 津幡町字太田
- 開設面積 3.3ha
- 問い合わせ先 津幡町産業建設部都市建設課  
TEL.(076)288-6703

### 主な施設

親水池、多目的グラウンド、  
トイレ兼防災備蓄倉庫、  
遊戯広場、遊歩道

### 交通

IR津幡駅より車で5分



## 68 あがた公園

■津幡町 ■地区公園

津幡町北部地区の地域住民の交流拠点として、また、災害時の一時避難地としても活用できる公園です。

### 公園の概要

- 所在地 津幡町字加茂
- 開設面積 4.3ha
- 問い合わせ先 津幡町産業建設部都市建設課  
TEL.(076)288-6703

### 主な施設

ふわふわドーム、複合遊具、  
芝生広場、遊歩道  
噴水広場(夏季のみ)

### 交通

JR能瀬駅より徒歩10分





## 69 内灘町総合公園

■内灘町 ■総合公園

展望台からは、日本海・立山・白山連峰等360度のパノラマが展開しています。展望台下には、貯水タンクがあり災害時の飲料水として利用できます。家族がそれぞれの遊びを楽しめる場としての役割と、災害に備えた避難場所としての役割を持つ頼もしい公園です。

### 公園の概要

- 所在地 内灘町字宮坂
- 開設面積 12.2ha
- 問い合わせ先 内灘町公共施設管理公社  
TEL.(076)286-3766

### 主な施設

大型複合遊具、野球場、サッカー場、テニスコート、室内温水プール、パークゴルフ場、自転車競技場、歴史民俗資料館、屋内多目的広場、展望台

### 交通

北陸鉄道浅野川線  
内灘駅より  
北鉄バスで約10分



## 70 蓮湖渚公園

れんこ なぎさ ■内灘町 ■地区公園

河北潟に接したこの公園には、グラウンドゴルフ場、多目的広場があり、雄大な立山連邦や河北潟を眺めながらジョギングやウォーキングを楽しむこともできます。

### 公園の概要

- 所在地 内灘町字大根布
- 開設面積 5.8ha
- 問い合わせ先 内灘町都市建設課  
TEL.(076)286-6710

### 主な施設

多目的広場、  
グラウンドゴルフ場、  
トイレ、駐車場

### 交通

北陸鉄道浅野川線  
内灘駅より北鉄バスで  
約10分



## 71 柴木総合公園

■志賀町 ■近隣公園

本公園は芝生広場を中心にグラウンドゴルフ場・水飲場等を配し、自然樹形の松の植栽を生かした憩いの公園となっています。

### 公園の概要

- 所在地 志賀町高浜町
- 開設面積 3.1ha
- 問い合わせ先 志賀町まち整備課  
TEL.(0767)32-1111

### 主な施設

芝生広場、木製パーゴラ、  
トイレ、屋内相撲場、  
ゲートボール場

### 交通

志賀町役場より徒歩約5分



## 72 由比ヶ丘公園

■穴水町 ■総合公園

台地に位置する本公園の正面に能登島を有し、両脇は海岸線が美しい景勝を見せている。地形の特徴を生かした遊歩道があり、他に野球場などが整備されています。

### 公園の概要

- 所在地 穴水町由比ヶ丘
- 開設面積 20.0ha
- 問い合わせ先 穴水町教育委員会  
TEL.(0768)52-3720  
国民保養センター  
TEL.(0768)52-3030

### 主な施設

野球場、陸上競技場、相撲場、  
国民保養センター

### 交通

のと鉄道穴水駅より  
北鉄能登バスで10分





## 73 内浦総合運動公園

■能登町 ■運動公園

富山湾に面した穏やかな内浦の海に面し、そよ風を感じながら、爽快な汗を流せる運動公園。一年中スポーツを楽しむことができます。

### 公園の概要

- 所在地 能登町字布浦
- 開設面積 10.5ha
- 問い合わせ先 内浦体育館  
TEL.(0768)72-0200

### 主な施設

野球場、陸上競技場、体育館、  
テニスコート、相撲場

### 交通

能登町役場内浦総合支所  
より車で5分



## 74 遠島山公園

■能登町 ■風致公園

内浦の海に突き出た半島一帯が遠島山公園です。「潮騒の小径」は内浦の海岸線が一望できる景勝地として、古くから町民に親しまれています。

### 公園の概要

- 所在地 能登町字宇出津
- 開設面積 12.7ha
- 問い合わせ先 能登町立羽根万象美術館  
TEL.(0768)62-3669

### 主な施設

羽根万象美術館、  
能登町立美術館、和風庭園、  
芝生広場、緑道、集合広場、  
パーゴラ、休憩所

### 交通

能登町役場本庁舎より車で  
5分



## 75 松波城址公園

■能登町 ■総合公園

松波城は、中世の能登国で最大の荘園であった若山荘の有力武士で、能登守護畠山氏の一族でもあった松波氏の居城です。城内には、国指定名勝である枯山水の庭園跡があり、当時の文化を知る貴重な資料となっています。

### 公園の概要

- 所在地 能登町字松波
- 開設面積 8.4ha
- 問い合わせ先 能登町教育委員会事務局  
TEL.(0768)62-8537

### 主な施設

休憩所

### 交通

能登町役場内浦総合支所  
より車で5分



令和6年能登半島地震の影響で、掲載内容と状況が異なる場合がございます。  
最新の情報は各公園までお問い合わせください。



市町の主な都市公園等一覧表

令和7年3月31日現在

番号	公園名	種別	都市計画 決定	開設	所在地	主な施設
			面積(ha)	面積(ha)		
21	卯辰山公園	総合	93.0	67.9	金沢市末広町ほか	花菖蒲園、花木園、健康交流センター「千寿閣」、相撲場、遊歩道、展望台
22	大乘寺丘陵公園	総合	22.5	22.5	〃 長坂町、山科町	見晴らしハウス、多目的グラウンド、つつじ園、あじさい園、つばき園、梅園、お花見広場
23	金沢南総合運動公園	運動	8.6	8.0	〃 富樫町	陸上競技場、球技場、バラ園、遊具広場
24	金沢城北市民運動公園	運動	27.7	18.8	〃 磯部町ほか	野球場、金沢スタジアム、多目的広場、屋内プール、屋内交流広場
25	玉川公園	近隣	1.5	1.3	〃 玉川町	芝生広場、緑陰広場、中央ドーム、インクルーシブ遊具
26	こなん水辺公園	特殊	－	9.9	〃 東蚊爪町ほか	管理学習棟、芝生広場、水生動植物観察池、野鳥観察池・野鳥観察広場
27	西部緑道	緑道	20.9	6.3	〃 観音堂町ほか	拠点広場、園路、修景施設、休養施設、駐車場
28	姉妹都市公園	近隣	1.9	1.9	〃 駅西新町	修景施設、休養施設、駐車場
29	七尾市希望の丘公園	総合	－	23.8	七尾市万行町	テニスコート、バーベキュー施設、芝生広場、展望台、アスレチック広場・大型遊具
30	城山運動公園	運動	12.3	10.4	〃 後島町	野球場、陸上競技場、体育館、水泳プール
31	小丸山城址公園	地区	3.9	3.9	〃 馬出町	テニスコート、大型遊具、園路、泉水、四阿
32	中島町運動公園	特地	－	4.3	〃 中島町中島	体育館、運動広場、相撲場
33	ふれあい健康広場	総合	－	10.0	小松市日末町	ファミリーゴルフ場、バーベキュー広場、イベント広場、キャンプ場
34	小松運動公園	運動	15.7	14.1	〃 末広町	野球場、陸上競技場、体育館、プール、テニスコート
35	スカイパークこまつ翼	運動	－	17.7	〃 日末町	ソフトボール場、サッカー・ラグビー場、グラウンドゴルフ場、パークゴルフ場
36	芦城公園	地区	4.9	4.4	〃 丸の内公園町	図書館、博物館、美術館、池泉回遊式庭園、茶室
37	安宅公園	歴史	7.8	7.8	〃 安宅町	安宅の閑跡、遊歩道、休憩所「安宅ビューテラス」、史料館「動進帳ものがたり館」、銅像「義経、弁慶、富樫」
38	末広緑地	都緑	3.2	3.2	〃 末広町	広場、パーゴラ、休憩所
39	一本松総合運動公園	運動	33.8	11.2	輪島市河井町	体育館、屋内温水プール、休憩所、広場
40	野々江総合公園	総合	20.3	4.7	珠洲市野々江町	陸上競技場、体育館、武道館、芝生広場、フットサル場、バスケットコート
41	鉢ヶ崎総合公園	総合	11.0	11.0	〃 蛸島町	キャンプ場、バーベキュー場、ケビン、「珠洲焼資料館」、温水プール
42	錦城山公園	総合	15.0	15.6	加賀市大聖寺地方町	休憩所、園路、広場
43	加賀市中央公園	総合	38.3	38.1	〃 山田町	陸上競技場、体育館、テニスコート、芝生広場、音楽広場、プール
44	柴山潟湖畔公園	近隣	3.1	3.1	〃 潮津町	「雪の科学館」、芝生広場、遊戯施設、花木園、親水護岸
45	橋立自然公園	特殊	－	36.3	〃 橋立町	園路、池、原っぱ、ピクニック広場、運動広場、管理棟
46	眉丈台地自然緑地公園	総合	12.7	21.4	羽咋市柳田町	アスレチック、自然観察施設、カフェ、キャンプ場、バーベキュー場、ドッグラン
47	羽咋運動公園	運動	9.4	9.4	〃 鶴多町	野球場、テニスコート、体育館、武道館、弓道場、ジョギングコース、遊具広場
48	うのけ総合公園	総合	16.3	16.3	かほく市下山田・気屋	野球場、体育館、陸上競技場、弓道場、こどもの広場
49	高松運動公園	運動	13.6	13.6	〃 内高松	野球場、体育館、弓道場、サッカー・ラグビー場
50	谷公園	地区	4.0	4.0	〃 谷	屋内運動施設、ソフトボール場、多目的広場
51	七塚中央公園	地区	5.6	5.6	〃 遠塚	多目的運動広場、芝生広場、園路、わんぱく広場、噴水プール
52	哲学の杜	近隣	－	3.5	〃 内日角	「石川県西田幾多郎記念哲学館」、西田幾多郎書斎「骨清窟」、園路、運動広場
53	白山郷公園	地区	7.2	7.2	白山市鶴来大国町	野球場、体育館、テニスコート、遊具広場、武道館
54	松任総合運動公園	運動	18.5	18.5	〃 倉光	プール、陸上競技場、人工芝グラウンド、体育館、武道館、テニスコート、芝生広場
55	千代野中央公園	近隣	4.8	4.8	〃 千代野東	テニスコート、芝生広場、グラウンド
56	若宮公園	地区	6.5	6.4	〃 布市	体育館、芝生広場、こどもプール(夏期)、遊具広場
57	泉台公園	総合	11.9	11.9	能美市泉台町	ソフトボール場、九谷焼美術館(五彩館、浅蔵五十古記念館)ビッグモニュメント
58	翠ヶ丘運動公園	運動	17.3	17.3	〃 山口町	グラウンドゴルフ場、キャンプ場、レストハウス、各種広場
59	物見山運動公園	運動	17.1	17.3	〃 来丸町	陸上競技場、野球場、テニスコート、グラウンドゴルフ場、屋内競技場
60	道林寺公園	地区	5.1	7.4	〃 道林町	体育館、パークゴルフ場、シーサイドプレイパーク、芝生広場
61	和田山・末寺山史跡公園	歴史	－	16.3	〃 和田町、末寺町	休憩所、遊歩道、遊戯施設、古墳群等
62	こくぞう里山公園	歴史	30.9	30.4	〃 和気町	交流広場、体験農園、遊戯施設、散策路、虚空蔵山城跡、里山交流館
63	野々市中央公園	総合	14.3	6.7	野々市市下林ほか	芝生広場、遊戯施設、グラウンド、野球場、テニスコート、相撲場、椿鑑賞施設
64	つばきの郷公園	地区	2.8	2.9	〃 二日市	芝生広場、遊戯施設
65	住吉公園	総合	3.0	3.0	津幡町字庄	芝生広場、多目的グラウンド場、休養広場、遊戯施設、遊歩道、屋内温水プール「アザレア」
66	津幡運動公園	運動	31.3	31.3	〃 字竹橋	野球場、テニスコート、体育館、芝生広場、多目的競技場、陸上競技場、多目的広場
67	中条公園	地区	3.3	3.3	〃 字太田	親水池、多目的グラウンド、トイレ兼備倉庫、遊戯広場、遊歩道
68	あがた公園	地区	4.4	4.3	〃 字加茂	ふわふわドーム、複合遊具、芝生広場、噴水広場(夏季のみ)、遊歩道
69	内灘町総合公園	総合	18.3	12.2	内灘町字宮坂	野球場、テニスコート、プール、パークゴルフ場、サッカー場
70	蓮湖渚公園	地区	5.7	5.8	〃 字大根布	多目的広場、トイレ、駐車場、グラウンドゴルフ場
71	柴木総合公園	近隣	7.1	3.1	志賀町高浜町	芝生広場、相撲場、ゲートボール場
72	由比ヶ丘公園	総合	23.4	20.0	穴水町由比ヶ丘	野球場、陸上競技場、相撲場、国民保養センター
73	内浦総合運動公園	運動	10.5	10.5	能登町字布浦	野球場、陸上競技場、体育館、テニスコート、相撲場
74	遠島山公園	風致	12.7	12.7	〃 字宇出津	羽根万象美術館、能登町立美術館、和風庭園、芝生広場、集合広場、郷土資料館
75	松波城址公園	総合	8.5	8.4	〃 字松波	広場、松波城址



都市公園以外の緑地

大野お台場公園(港湾緑地)

公園の概要

●所在地……金沢市大野町4丁目

●面積……2.0ha

●問い合わせ先……金沢港湾事務所

TEL.076-268-1201

石川県土木部港湾課

TEL.076-225-1746

□主な施設

水上舞台、観覧席、  
芝生広場、四阿、  
コンビネーション遊具、トイレ、  
駐車場(49台)

□交通

北陸鉄道バス  
大野または大野港バス停  
徒歩10～15分



石川県湖南運動公園

公園の概要

●所在地……金沢市八田町西1

●面積……6.2ha

●問い合わせ先……湖南運動公園管理事務所

TEL.076-258-5725

石川県農林水産部畜産振興・防疫対策課

TEL.076-225-1623

□主な施設

野球場(有料)、  
サッカー場(有料)、  
アーチェリー場(有料)、  
駐車場(約200台)

□交通

西日本JRバス加賀八田バス停  
徒歩10分



石川県夕日寺健民自然園

公園の概要

●所在地……金沢市夕日寺町、東長江町 ほか

●面積……77.0ha

●問い合わせ先……夕日寺健民自然園「里山ふるさと館」

TEL.076-251-7554

石川県生活環境部自然環境課

TEL.076-225-1476

□主な施設

里山ふるさと館、体験工房、  
ふれあいセンター、  
自然観察歩道、  
トンボサンクチュアリー、  
化石の広場

□交通

山側環状  
東長江ICから車で約5分



辰口丘陵公園

公園の概要

●所在地……能美市徳山町

●面積……39.5ha

●問い合わせ先……辰口丘陵公園

TEL.0761-51-4166

(一財)石川県県民ふれあい公社

TEL.076-268-6222

□主な施設

屋内外テニスコート、  
温泉プール、多目的広場、  
ワンパクホール、遊技広場、  
レクリエーション施設等

□交通

北陸鉄道バス  
辰口丘陵公園口バス停  
徒歩5分



樹木公園(石川県農林総合研究センター林業試験場)

公園の概要

●所在地……白山市三宮町

●面積……27.2ha

●問い合わせ先……石川県農林総合研究センター  
林業試験場

TEL.076-272-0673

□主な施設

林業展示館、芝生広場、花木園、  
郷土の森、針葉・広葉樹林、  
特用樹林、桜椿園、日本庭園、  
駐車場(180台、大型バス可)等  
桜は約130品種900本、  
椿は約140品種850本を植栽

□交通

北陸鉄道石川線  
鶴来駅下車徒歩40分



石川県森林公園

公園の概要

●所在地……河北郡津幡町津幡

●面積……1,150ha

●問い合わせ先……インフォメーションセンター

TEL.076-288-6449

石川県文化観光スポーツ部観光戦略課

TEL.076-225-1126

□主な施設

インフォメーションセンター、緑化の広場、  
フィールドアスレチックやまびこゴルフ場、  
屋内木育施設、いしかわ動物愛護センター、  
バーベキュー場、見晴台

□交通

国道8号線 津幡北バイパス  
緑ヶ丘交差点すぐ





# 公園施設利用ガイド

## 公園花めぐり編

花名	見頃	公園名	公園番号	概要	備考
ツバキ	3月上旬～5月下旬	兼六園	13	ヤブツバキほか	山崎山、常磐ヶ岡、瓢池周辺
	10月～4月	野々市中央公園	63	約400品種・約1700本	椿山、ののいち椿館
ウメ	1月下旬～3月下旬	兼六園	13	20種・約200本	梅林
	2月～3月	卯辰山公園	21	約100本	うぐいす台梅林、健康交流センター裏
サクラ	4月上旬～5月中旬	木場潟公園	2	ソメイヨシノ等	中央園地、潟周辺
		金沢城公園	6	ソメイヨシノ、コシノヒガン等	内堀沿い、桜の園(新丸広場)
		奥卯辰山健民公園	7	ソメイヨシノ	大池、デイキャンプ広場周辺、さくら広場
		栗津公園	8	ソメイヨシノ	
		兼六園	13	ソメイヨシノ、サトザクラ、ヒガンザクラ等 約400本	桜ヶ岡、千歳台周辺、蓮池門通り
		犀川緑地	16	ソメイヨシノ	犀川中流域、伏見川、高橋川
		卯辰山公園	21	ソメイヨシノ約500本	四百年の森、公園線沿線
		七尾市希望の丘公園	29	ソメイヨシノ等 約170本	
		城山運動公園	30	ソメイヨシノ等 約100本	
		小丸山城址公園	31	ソメイヨシノ等 約250本	
		芦城公園	36	ソメイヨシノ等 約130本	
		一本松運動公園	39	ソメイヨシノ等 約1,200本	
		加賀市中央公園	43	ソメイヨシノ等 約1,100本	
		和田山・末寺山史跡公園	61	ソメイヨシノ等 約300本	
		由比ヶ丘公園	72		
		遠島山公園	74		
ツツジ類	5月上旬～6月中旬	兼六園	13		全域
		卯辰山公園	21	12品種・約8,000本	花木園
		大乘寺丘陵公園	22	5種・約13,000本	
		彦三緑地	—	72種・約1,400本	金沢市彦三町1丁目地内
		小丸山城址公園	31	約2,600本	
		和田山・末寺山史跡公園	61	約3,700本	
フジ	4月下旬～5月中旬	白山ろくテーマパーク	3	藤棚 L=557m	吉岡園地
		芦城公園	36	藤棚 3箇所	
カキツバタ ハナショウブ	5月中旬～6月上旬 6月上旬～7月上旬	木場潟公園	2	カキツバタ・ハナショウブ 約7万株	南園地(花菖蒲園)
		西部緑地公園	10	カキツバタ	北塚園地
		兼六園	13	カキツバタ約1万株	千歳台曲水
		卯辰山公園	21	ハナショウブ約100種・約20万株	花菖蒲園
アジサイ	6月上旬～7月上旬	木場潟公園	2		中央園地、潟周辺、南園地
		大野湊緑地公園	17		
		卯辰山公園	21	約2,900株	花菖蒲園周辺
		大乘寺丘陵公園	22	約6,400株	
ハス	7月中旬～8月中旬	北部公園	5		ハス池
バラ	5月下旬～6月中旬 9月下旬～10月中旬	奥卯辰山健民公園	7	約500本	ベルギー庭園
		金沢南総合運動公園	23	147品種・約1,800本	バラ園
		小松運動公園	34	8品種 約1,000本	ローズガーデン
ハギ	9月上旬～10月中旬	木場潟公園	2		中央園地、潟周辺
		兼六園	13		眺望台、梅林
ボタン	4月中旬～5月中旬	彦三緑地	—	11品種・61本	金沢市彦三町1丁目地内
紅葉	10月～11月	能登歴史公園	4	ブナ、モミジ等	石動山地区
	10月～12月	金沢城公園	6	モミジ類、サクラ	全域
	10月～12月	兼六園	13	モミジ類、サクラ、マユミ、ドウダンツツジ	全域
	10月中旬～11月中旬	いしかわ四高記念公園	14	アメリカフウ	アメリカフウ通り
	10月～11月	鶴公仙溪園	—	モミジ類	加賀市山中温泉河鹿町地内



文化・歴史施設編

施 設		概 要	公 園 名	公園 番号	備 考
石 動 山 資 料 館		山岳信仰の拠点として栄えた石動山（国指定史跡）に関わる絵図等、約70点が展示され、石動山の歴史をわかりやすく紹介しています。	能 登 歴 史 公 園	4	
能 登 国 分 寺 展 示 館		能登国分寺跡（国指定史跡）は、昭和45年から発掘調査が行われ、出土した遺物を中心に展示しています。			
のと里山里海ミュージアム		能登の里山里海の豊かな自然と連綿と受け継がれてきた歴史や文化の価値を発信し、地域の交流拠点となる施設です。			
菱 櫓 ・ 五 十 間 長 屋 ・ 橋 爪 門 続 櫓 ・ 橋 爪 門		明治以降に復元した木造城郭建造物としては全国最大級で、伝統的な木造軸組工法に加え、バリアフリーや防災対策など現代工法も取り入れ、藩政期の姿や構造など城郭建造物としての魅力が堪能できます。	金 沢 城 公 園	6	
石 川 県 立 美 術 館		石川県の美術工芸を紹介することを目的に設立され、7つの展示室をめぐり、非常にバラエティーに富む収蔵品を鑑賞することができます。	本 多 の 森 公 園	12	
石川県立美術館広坂別館		旧陸軍第九師団長官舎であったレトロな雰囲気建物を利用し、絵画展などのギャラリーや茶会など、文化活動の場として開放しています。			国登録有形文化財
石川県文化財保存修復工房		県内外の文化財の保存や修復を扱い、修復の工程を映像などでわかりやすく紹介するほか、実際の修復作業の様子も見学できます。			
石川県立歴史博物館 (いしかわ赤レンガミュージアム)		赤レンガ造りの旧陸軍兵器庫を利用した博物館で、豊富な実物資料や模型、映像などでいしかわの歴史と文化を紹介しています。			国指定重要文化財
加 賀 本 多 博 物 館 (いしかわ赤レンガミュージアム)		前田家の重臣であった本多家の所蔵品、前田家、徳川家からの拝領の品約千点を所蔵・展示しています。			国指定重要文化財
国 立 工 芸 館		日本海側で唯一の国立美術館で、近現代の工芸及びデザイン作品を展示しています。建物は明治期に建てられた、旧陸軍第九師団司令部庁舎と旧陸軍金沢偕行社を移築・復元したものです。			国登録有形文化財
時 雨 亭		平成12年、長谷池周辺に庭園とともに整備した六代藩主吉徳の「時雨亭」を一部復元して再建したもので、和菓子付き呈茶やお茶会などが楽しめます。	兼 六 園	13	
石 川 四 高 記 念 文 化 交 流 館		明治24年に第四高等学校舎として建てられた赤レンガの建物が、「石川四高記念館」と「石川近代文学館」が併設される「学びとふれあいの複合文化スペース」として、平成20年にオープンしました。	い し か わ 四 高 記 念 公 園	14	国指定重要文化財
銭 屋 五 兵 衛 記 念 館		廻船問屋として、日本海沿岸で活躍した豪商銭屋五兵衛の遺品や文献等を展示しています。	大 野 湊 緑 地 公 園	17	
金沢市立中村記念美術館		主に中村家が収集した古美術品を展示しており、茶道具や古九谷、加賀蒔絵の逸品はみごとです。	本 多 公 園	一	金沢市
小 松 市 立 図 書 館		郷土の古文書等のほか、小松市ゆかりの作家森山啓の生原稿等を展示した記念室があります。	芦 城 公 園	36	
小松市立本陣記念美術館		小松市出身の本陣甚一氏から寄贈された約1,000点の美術品を所蔵し、展示しています。			
仙 叟 屋 敷 ならびに 玄 庵		平成9年に完成した茶室で、茶道裏千家十五代鵬雲斎汎叟千玄室が小松市に寄贈したものです。			
勸 進 帳 も の が た り 館		安宅関に関する歴史資料館で、歌舞伎を気軽に楽しむことができます。	安 宅 公 園	37	
珠 洲 焼 資 料 館		平安末期から室町時代に焼かれた古い珠洲焼を展示しています。	鉢ヶ崎総合公園	41	
中 谷 宇 吉 郎 雪 の 科 学 館		中谷宇吉郎は地元出身の科学者で、世界で初めて人口雪をつくりました。博士の功績を中心に研究資料を映像や、実験装置を使ってわかりやすく展示しています。	柴 山 潟 湖 畔 公 園	44	
石 川 県 西 田 幾 多 郎 記 念 哲 学 館		哲学館は「哲学へのいざない」「西田幾多郎の世界」「西田幾多郎の書」の3つの展示室から構成され、世界的哲学者の思想や精神にふれることができます。	哲 学 の 杜	52	
九谷焼 美術館	五 彩 館	九谷焼の歴史や過去の名作と近代・現代作家の作品を数多く展示しています。また、九谷焼の行程・歴史・資料等が公開されています。	泉 台 公 園	57	
	浅蔵五十吉記念館	人間国宝浅蔵五十吉氏の作品を中心に、九谷焼の名作を広く一般に公開しています。			
内灘町歴史民俗資料館 風 と 砂 の 館		栗ヶ崎遊園、内灘闘争、文化財、民具、凧等、内灘町の歴史資料を展示しています。	内 灘 町 総 合 公 園	69	
羽 根 万 象 美 術 館		地元出身の日展作家、羽根万象氏の作品を展示しています。	遠 島 山 公 園	74	
歴 史 民 俗 資 料 館		旧網元の居宅を移築し、歴史的な水産資料・郷土民具等を展示しています。			
能 登 町 郷 土 館		江戸末期の豪農居宅を移築し、能登地方の生活民具・農具・古美術等を展示しています。			





健康・スポーツ編

公園番号	公園名	屋 外					屋 内				備 考	
		陸上競技場	野 球	球技場	テニスコート	プー ル	その他	テニスコート	体 育 館	プー ル		その他
1	健 民 海 浜 公 園		●	●		●						軟式野球場2面、ソフトボール場1面 プール9、多目的グラウンド
2	木 場 潟 公 園		●	●							トレーニングセンター	多目的グラウンド
5	北 部 公 園		●	●			ゲートボール場					軟式野球場2面、ソフトボール場2面 多目的グラウンド
7	奥 卯 辰 山 健 民 公 園			●			パークゴルフ場					多目的グラウンド
8	粟 津 公 園		●	●	●			●	●		トレーニングルーム	テニスコート6面(屋外)、多目的グラウンド
9	松 任 海 浜 公 園						グラウンドゴルフ場・パークゴルフ場					
10	西 部 緑 地 公 園	●	●	●	●				●	●		ソフトボール場1面、テニスコート14面、 多目的広場
11	手 取 公 園		●	●	●	●	グラウンドゴルフ場・マレットゴルフ場		●			テニスコート2面
21	卯 辰 山 公 園						相撲場					
23	金 沢 南 総 合 運 動 公 園	●		●								
24	金 沢 城 北 市 民 運 動 公 園		●	●						●		プール3(屋内)
－	あ す な ろ の 森				●							テニスコート1面、金沢市
－	長 坂 み は ら し 公 園				●							テニスコート1面、金沢市
－	湊 運 動 公 園		●									野球場 2箇所、金沢市
－	鳴 和 台 市 民 公 園								●	●		プール3(屋内)、金沢市
29	七 尾 市 希 望 の 丘 公 園				●							テニスコート10面
30	城 山 運 動 公 園	●	●			●			●			
31	小 丸 山 城 址 公 園				●		相撲場					テニスコート4面
32	中 島 町 運 動 公 園						相撲場		●			
34	小 松 運 動 公 園	●	●		●	●			●	●		テニスコート14面
35	スカイパークこまつ翼		●	●			パークゴルフ場 グラウンドゴルフ場					ソフトボール場4面、 サッカー・ラグビー場兼用2面
－	さわ池ふれあいパーク		●	●	●							テニスコート2面、野球、サッカー場 兼用1面、小松市
－	日 末 蓮 池 公 園		●		●							テニスコート1面、小松市
－	国 府 台 中 央 公 園		●		●							テニスコート2面、小松市
39	一 本 松 総 合 運 動 公 園								●	●		プール2(屋内)
40	野 々 江 総 合 公 園	●			●		フットサル場、バスケットコート		●		ウェイトリフティング場	テニスコート3面
41	鉢 ヶ 崎 総 合 公 園									●		
43	加 賀 市 中 央 公 園	●	●		●				●	●		テニスコート10面
－	松 籟 公 園		●									加賀市
－	富 士 見 ヶ 丘 公 園				●							テニスコート1面、加賀市
47	羽 咋 運 動 公 園		●		●				●		弓道場	テニスコート5面
48	う の け 総 合 公 園	●	●						●		弓道場	
49	高 松 運 動 公 園		●	●					●		弓道場	サッカー場1面、ラグビー場1面
50	谷 公 園		●								屋内運動施設	
53	白 山 郷 公 園		●		●				●		武道館	テニスコート4面
54	松 任 総 合 運 動 公 園	●		●	●	●			●	●	武道館	テニスコート6面、プール2(屋外) プール3(屋内)
55	千 代 野 中 央 公 園				●		グラウンド					テニスコート4面
56	若 宮 公 園					●			●			プール3(屋外)
－	馬 場 公 園						グラウンド					白山市
57	泉 台 公 園			●								ソフトボール場1面
58	翠 ヶ 丘 運 動 公 園						グラウンドゴルフ場・多目的広場					
59	物 見 山 運 動 公 園	●	●		●		グラウンドゴルフ場					テニスコート4面
－	寺 井 運 動 公 園		●		●		多目的グラウンド					テニスコート2面、能美市
60	道 林 寺 公 園				●		パークゴルフ場		●			
63	野 々 市 中 央 公 園		●		●		相撲場、運動広場					テニスコート2面、隣接体育館
－	押 野 中 央 公 園						運動広場					野々市市
65	住 吉 公 園						多目的グラウンド			●		プール4(屋内)
66	津 幡 運 動 公 園	●	●	●	●				●		フットサル、バスケットボール	テニスコート10面
69	内 灘 町 総 合 公 園		●	●	●		パークゴルフ場 バスケットコート			●	屋内多目的広場	テニスコート8面、プール2(屋内) サッカー場1面、野球場1箇所
71	柴 木 総 合 公 園						ゲートボール場、相撲場					
－	中 能 登 町 運 動 公 園		●									
72	由 比 ヶ 丘 公 園	●	●		●							テニスコート1面
73	内 浦 総 合 運 動 公 園	●	●		●		グラウンドゴルフ場、相撲場		●			テニスコート4面、体育館2棟
－	四 明 ヶ 丘 公 園		●									能登町

注意:ご利用にあたっては、利用可能日や時間帯を各公園の事務所等にお問い合わせください。



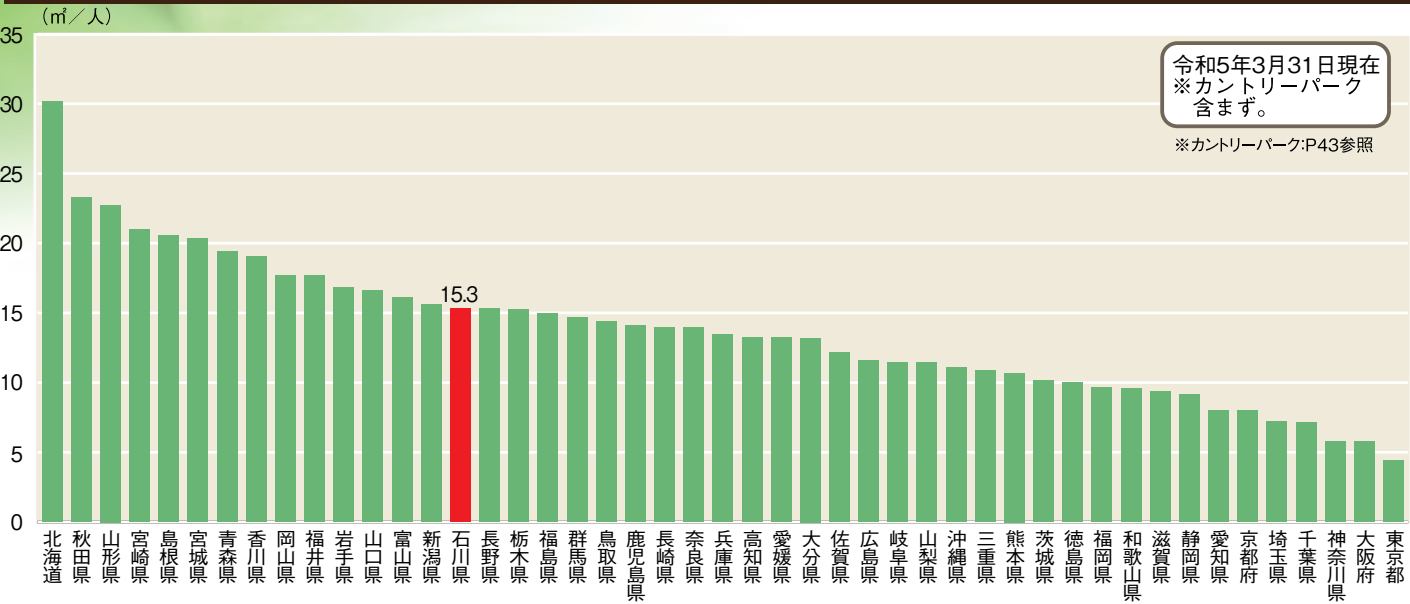
遊び・レクリエーション編

公園 番号	公 園 名	遊戯・レジャー・教養施設利用		そ の 他
		有料施設	無料施設	
1	健民海浜公園	プール（9種類） ボート バーベキュー施設	野鳥・自然観察（野鳥の森） 複合遊具	
2	木場潟公園	ボート、ドッグラン レンタサイクル（大人用）	釣り桟橋、複合遊具 レンタサイクル（子供用、幼児用） 電動カート、電動車いす（東園地）	桜まつり、花菖蒲祭り 木場潟公園祭り
3	白山ろく テマパーク	オートキャンプ場（吉野園地） バーベキュー施設（吉野園地）	大型複合遊具	ふじまつり（吉岡園地）
7	奥卯辰山健民公園	デイキャンプ広場（バーベキュー） パークゴルフ場	大型複合遊具、大芝生広場	はだしの王国
8	栗津公園		なかよし鉄道（L=473m） スキー（屋根つき広場） いしかわ子ども交流センター 小松館	さくらまつり
9	松任海浜公園	バーベキュー施設	大型複合遊具 健康遊具、野外ステージ	C.C.Zフェスティバル
11	手取公園		子ども用プール（3種類） 大型複合遊具	
16	犀川緑地	プラネタリウム （いしかわ子ども交流センター内）	大型複合遊具、健康遊具 いしかわ子ども交流センター サイクリングロード	花火大会
29	七尾市希望の丘公園	変形自転車 バーベキュー施設	展望台、大型複合遊具 フィールドアスレチック ローラースケート場	
31	小丸山城址公園		大型複合遊具	さくらまつり
33	ふれあい健康広場	ゴルフ場（ショートコース） キャンプ・バーベキュー施設		
41	鉢ヶ崎総合公園	キャンプ・バーベキュー施設、ケビン		
43	加賀市中央公園		ちびっこ広場	
46	眉丈台地自然 緑地公園	キャンプ・バーベキュー施設	大型複合遊具 フィールドアスレチック 野鳥観察	
51	七塚中央公園		大型複合遊具、ローラー滑り台	
57	泉台公園	陶芸体験		
58	翠ヶ丘運動公園	キャンプ・バーベキュー施設		
66	中条公園		大型複合遊具	
67	あがた公園		ふわふわドーム、複合遊具、 噴水広場（夏季のみ）	
68	内灘町総合公園	サイクリング自転車 変わり種自転車 バーベキュー施設	展望台 大型複合遊具「海族船サンセット号」	
73	由比ヶ丘公園	天体観察施設（キャッスル天文台）		

注意:ご利用にあたっては、利用可能日や時間帯を各公園の事務所等にお問い合わせください。

整備推移と比較表

全国の都市公園整備状況



令和5年3月31日現在  
※カントリーパーク  
含まず。  
※カントリーパーク:P43参照

石川県都市公園整備状況

(都市計画区域内) ※県営公園を含み、カントリーパークを含まない 令和5年3月31日現在

市町村名	市町村 総人口 (千人)	都市計画 区域人口 (千人)	都市計画 区域面積 (ha)	1人当り 公園面積 (㎡/人)	住区基幹公園					都市基幹公園			大規模公園		特殊公園						都市緑地		広場公園		緑道		都市公園合計						
					街区公園	近隣公園	地区公園	総合公園	運動公園	広域公園	風致公園	動植物公園	歴史公園	墓園																			
					箇所 面積(ha)	箇所 面積(ha)	箇所 面積(ha)	箇所 面積(ha)	箇所 面積(ha)	箇所 面積(ha)	箇所 面積(ha)	箇所 面積(ha)	箇所 面積(ha)	箇所 面積(ha)	箇所 面積(ha)	箇所 面積(ha)	箇所 面積(ha)	箇所 面積(ha)	箇所 面積(ha)	箇所 面積(ha)	箇所 面積(ha)	箇所 面積(ha)	箇所 面積(ha)										
合 計	1,123	1,017	103,371.4	15.31	849	182.97	55	88.54	20	88.93	23	434.77	19	279.59	6	154.25	7	61.26	2	46.24	9	73.58	6	44.76	133	94.39	6	0.66	7	7.58	1,142	1,557.53	
金沢市	458	443	22,349.0	13.44	455	104.76	22	32.27	2	6.32	5	209.93	3	72.02	1	47.07	2	9.01	1	9.94	1	11.44	2	22.96	81	61.84	5	0.38	6	7.40	586	595.34	
七尾市	49	34	4,932.70	17.16	13	2.66	2	2.73	1	3.91	1	23.79	1	10.42	1	14.31	0	0	0	0	0	0	0	0	5	0.53	0	0	0	0	24	58.35	
小松市	106	102	12,759.00	14.56	70	16.21	4	7.68	2	10.87	2	18.28	2	31.73	1	49.10	1	1.35	0	0	1	7.67	0	0	4	5.58	0	0	0	0	87	148.47	
輪島市	24	12	1,372.70	10.76	0	0	0	0	0	0	0	0	1	11.24	0	0	1	1.67	0	0	0	0	0	0	0	0	0	0	0	0	2	12.91	
珠洲市	13	10	2,980.00	17.72	5	0.72	1	1.30	0	0	2	15.70	0	0	0	0	0	0	0	0	0	0	0	0	0	0	0	0	0	0	8	17.72	
加賀市	63	66	14,619.00	17.72	48	9.27	5	7.65	1	3.39	2	53.70	0	0	0	0	1	0.77	1	36.3	0	0	0	0	2	0.28	1	0.28	0	0	61	111.64	
羽咋市	20	13	2,539.00	20.24	5	0.98	4	5.25	0	0	1	12.70	1	9.40	0	0	0	0	0	0	0	0	0	0	0	0	0	0	0	0	11	28.33	
かほく市	35	34	3,476.00	15.97	9	2.53	3	6.12	4	12.05	1	16.30	1	13.60	0	0	0	0	0	0	0	0	1	3.70	0	0	0	0	0	0	0	19	54.29
白山市	113	108	10,469.00	12.22	22	8.89	3	8.35	4	26.90	2	19.44	3	40.94	2	27.41	0	0	0	0	0	0	0	0	0	0	0	0	0	0	0	36	131.93
能美市	50	49	6,034.00	30.00	51	6.82	5	8.10	1	7.37	1	11.90	3	39.42	0	0	0	0	0	0	5	50.85	2	3.17	4	19.19	0	0	1	0.17	73	146.98	
野々市市	54	55	1,356.00	6.21	93	13.86	3	3.40	1	2.87	1	6.70	0	0	0	0	0	0	0	0	2	3.62	0	0	30	3.07	0	0	0	0	130	33.52	
能美市 川北町	6	6	1,464.00	2.27	0	0	0	0	0	0	0	0	0	1.36	0	0	0	0	0	0	0	0	0	0	0	0	0	0	0	0	0	1.36	
河内町 津幡町	37	34	2,998.00	12.47	1	0.26	1	1.50	2	7.60	1	3.00	1	31.30	0	0	0	0	0	0	0	0	0	0	0	0	0	0	0	0	6	43.66	
河内町 羽咋市	26	27	1,306.00	18.98	62	11.46	1	1.10	1	5.79	1	12.18	0	0	0	0	0	0	0	0	0	1	14.93	6	3.88	0	0	0	0	0	72	49.34	
羽咋市 羽咋市 志保町	18	14	10,396.00	31.95	2	1.23	1	3.10	1	1.86	1	2.74	0	0	0	1	35.80	0	0	0	0	0	0	0	0	0	0	0	0	0	6	44.73	
志保町 津幡町	12	0	0.00	0.00	0	0	0	0	0	0	0	0	0	0	0	0	0	0	0	0	0	0	0	0	0	0	0	0	0	0	0	0.00	
鹿島町 中能登町	17	0	0.00	0.00	0	0	0	0	0	0	0	0	1	5	1	16.36	0	0	0	0	0	0	0	0	0	0	0	0	0	0	2	21.34	
鳳穴町 水町	7	4	1,080.00	53.28	6	1.28	0	0	0	0	1	20.00	0	0	0	0	0	0	0	0	0	0	0	1	0.03	0	0	0	0	8	21.31		
鳳穴町 能登町	15	9	3,241.00	40.36	7	2.05	0	0	0	0	1	8.40	2	13.20	0	0	1	12.67	0	0	0	0	0	0	0	0	0	0	0	0	11	36.32	

(うち県営公園)

金沢市	-	-	-	-	-	-	-	1	1.73	1	331	3	11951	1	5481	1	4707	1	761	-	-	1	11.44	-	-	2	41.13	-	-	-	-	11	286.61
野々市市	-	-	-	-	-	-	-	-	-	-	-	-	-	-	-	-	-	-	-	-	-	-	-	-	-	-	0.53	-	-	-	-	0	0.53
小松市	-	-	-	-	-	-	-	-	-	-	-	1	826	-	-	1	4910	-	-	-	-	-	-	-	-	-	-	-	-	-	-	2	57.36
白山市	-	-	-	-	-	-	-	-	-	-	-	1	1654	1	2096	1	1741	-	-	-	-	-	-	-	-	-	-	-	-	-	-	3	54.91
川北町	-	-	-	-	-	-	-	-	-	-	-	-	-	-	1.36	-	-	-	-	-	-	-	-	-	-	-	-	-	-	-	-	0	1.36
七尾市	-	-	-	-	-	-	-	-	-	-	-	-	-	-	-	-	8.78	-	-	-	-	-	-	-	-	-	-	-	-	-	-	0	8.78
中能登町	-	-	-	-	-	-	-	-	-	-	-	-	-	-	-	1	1636	-	-	-	-	-	-	-	-	-	-	-	-	-	-	1	16.36
合 計	-	-	-	-	-	-	-	1	1.73	1	331	5	14431	2	7713	4	13872	1	761	-	-	1	11.44	-	-	2	41.66	-	-	-	-	17	425.91

- 各市町の公園数及び公園面積は、県営公園の公園数及び公園面積を含んでいる。

○白山ろくテーマパーク、能登歴史公園、松任海浜公園、手取公園は県と市がそれぞれ開設しており、集計上公園箇所数が重複している。

○白山ろくテーマパークは、県(17.41 ha)及び白山市(10.00 ha)の2つの区域からなる。

○能登歴史公園は、県(25.14ha)及び七尾市(5.53 ha)が開設しており、県営公園は中能登町内に(16.36ha)七尾市内に(8.78ha)ある。
- 松任海浜公園は、県(16.54ha)及び白山市(2.90ha)の2つの区域からなる。

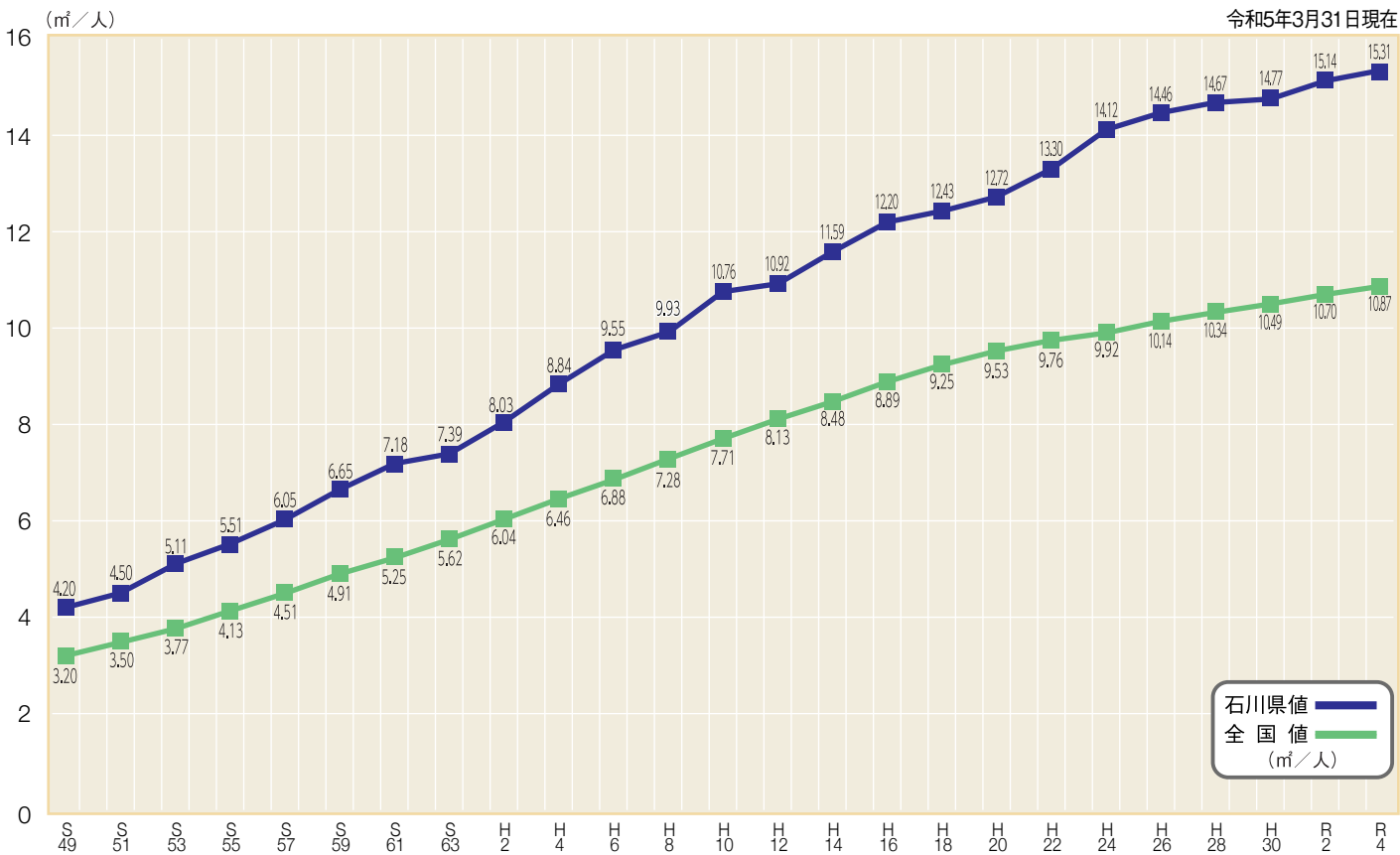
○手取公園は県(22.32ha)及び白山市(1.48ha)が開設しており、県営公園は白山市内に21.36ha、川北町内に1.36haある。

○犀川緑地は、金沢市内に(38.40ha)野々市市内に(0.53ha)ある。

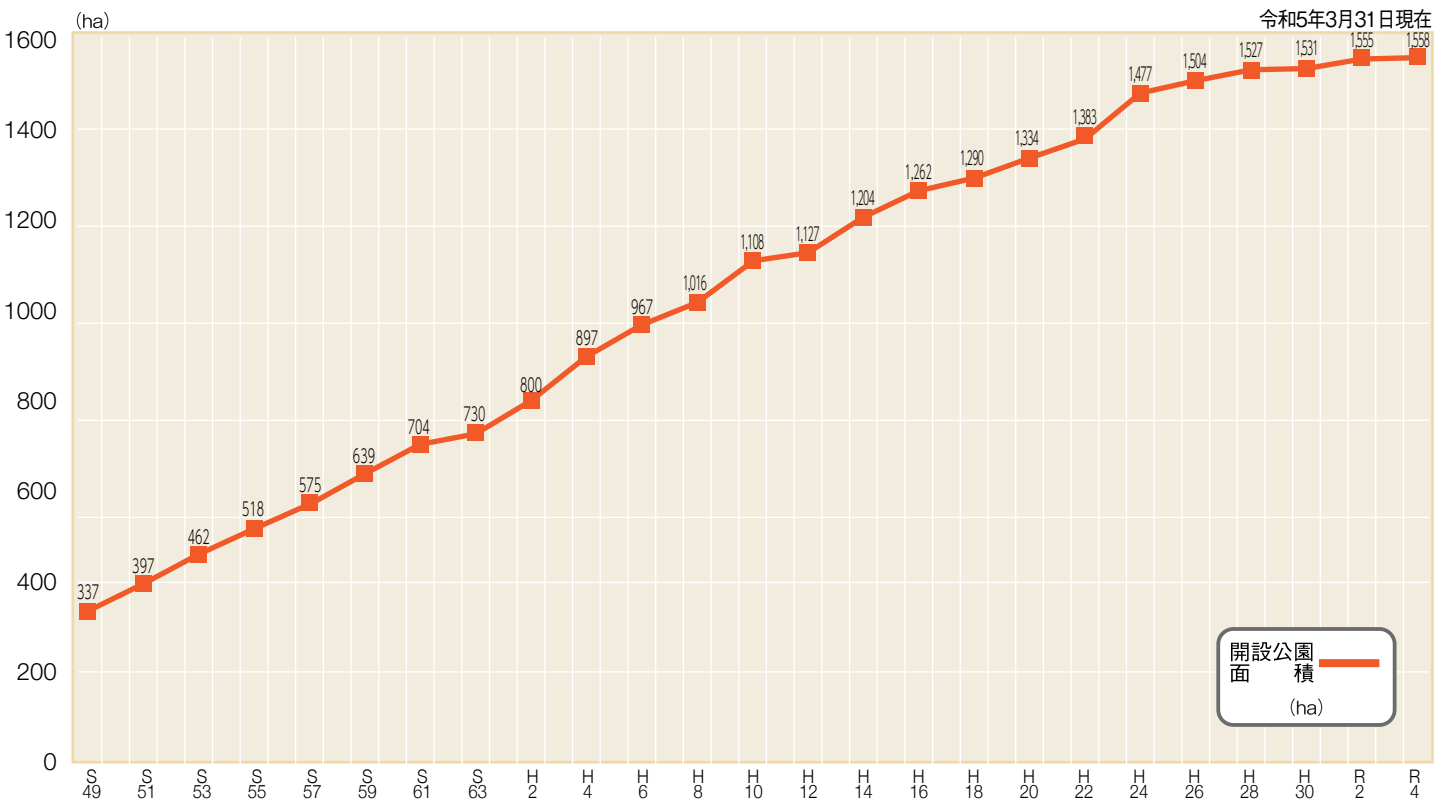
○公園種別ごとの公園面積の合計は、パークセンサスの合計値と整合を図るため数値の調整をしている箇所がある。



一人当たり都市公園面積の推移



都市公園開設面積の推移

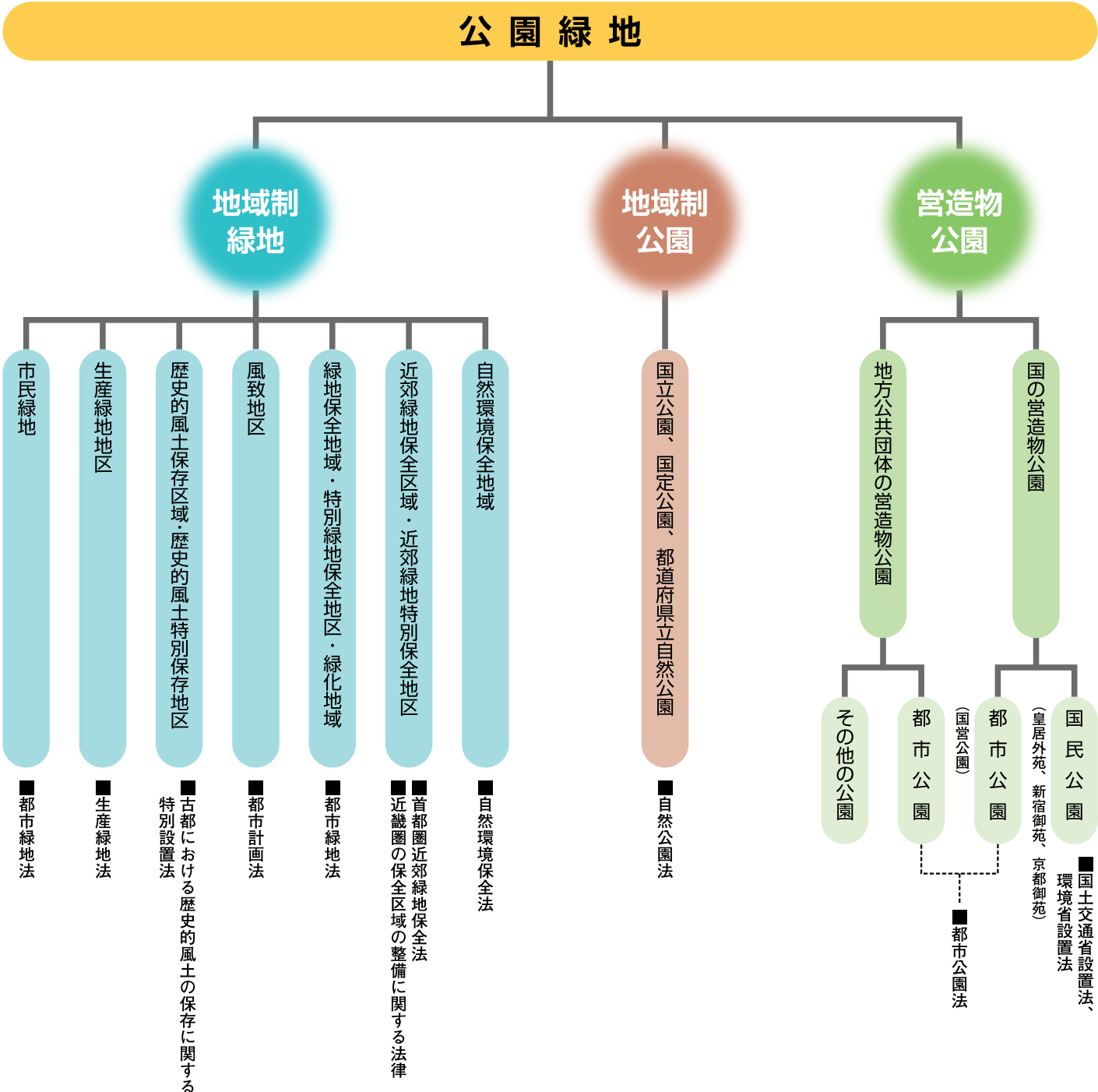


# 基礎資料

## 公園緑地の分類

一般に「公園」と呼ばれるものは、営造物公園と地域制公園に大別されます。営造物公園は都市公園法に基づく都市公園に代表されます。この都市公園とは、計画的な「まちづくり」の一環として、都市計画法及び都市公園法に基づき、国や県、市町がその土地や物件についての所有権などの権利を取得した上で、公園として整備管理するものです。

また、地域制公園は、自然公園法に基づく自然公園に代表されるように、国または地方公共団体が、一定区域内の土地の権限に関係なく、その区域を公園として指定し、土地利用の制限及び一定行為の禁止や制限によって、自然景観を保全することを主な目的としています。





都市公園の種類

都市公園は、近隣住民が利用する身近なものから、一つの都府県を越えて利用される広域的なものまで、その機能、目的、利用対象などにより下の表のように分類されています。

※平成23年の都市公園法改正により、地方自治体が設置する都市公園の配置及び規模についてはそれぞれ条例により規準を定めることとされました。

※本表は、条例を定める際の参酌規準となる政令の技術的基準や、従来から都市公園行政のうえで一般的に用いられている分類をとりまとめたものです。

種 類	種 別	内 容
住 区 基 幹 園 公	街 区 公 園	主として街区内に居住する者の利用に供することを目的とする公園で、1箇所当たり面積0.25haを標準として配置する。
	近 隣 公 園	主として近隣に居住する者の利用に供することを目的とする公園で、1箇所当たり面積2haを標準として配置する。
	地 区 公 園	主として徒歩圏内に居住する者の利用に供することを目的とする公園で、1箇所当たり面積4haを標準として配置する。
	特 定 地 区 公 園	都市計画区域外の一定の町村における農山漁村の生活環境の改善を目的とする特定地区公園（カントリーパーク）は、面積4ha以上を標準として配置する。
都 市 基 幹 園 公	総 合 公 園	都市住民全般の休息、観賞、散歩、遊戯、運動等総合的な利用に供することを目的とする公園で都市規模に応じ1箇所当たり面積10～50haを標準として配置する。
	運 動 公 園	都市住民全般の主として運動の用に供することを目的とする公園で都市規模に応じ1箇所当たり面積15～75haを標準として配置する。
大 公 規 模 園	広 域 公 園	主として一の市町村の区域を超える広域のレクリエーション需要を充足することを目的とする公園で、地方生活圏等広域的なブロック単位ごとに1箇所当たり面積50ha以上を標準として配置する。
	レクリエーション都 市	大都市その他の都市圏域から発生する多様かつ選択性に富んだ広域レクリエーション需要を充足することを目的とし、総合的な都市計画に基づき、自然環境の良好な地域を主体に、大規模な公園を核として各種のレクリエーション施設が配置される一団の地域であり、大都市圏その他の都市圏域から容易に到達可能な場所に、全体規模1000haを標準として配置する。
特 殊 公 園		風致公園、動植物公園、歴史公園、墓園等の特殊な公園で、その目的に則し配置する。
緩 衝 緑 地		大気汚染、騒音、振動、悪臭等の公害防止、緩和若しくはコンビナート地帯等の災害の防止を図ることを目的とする緑地で、公害、災害発生源地域と住居地域、商業地域等とを分離遮断することが必要な位置について公害、災害の状況に応じ配置する。
都 市 緑 地		主として都市の自然的環境の保全並びに改善、都市の景観の向上を図るために設けられている緑地であり、1箇所当たり面積0.1ha以上を標準として配置する。但し既成市街地等において良好な樹林地等がある場合あるいは植樹により都市に緑を増加又は回復させ都市環境の改善を図るために緑地を設ける場合にあってはその規模を0.05ha以上とする。（都市計画決定を行わずに借地により整備し都市公園として配置するものを含む。）
広 場 公 園		主として商業・業務系の土地利用が行われる地域において都市の景観の向上、周辺施設利用者のための休息地等の利用に供することを目的として配置する。
緑 道		災害時における避難路の確保、都市生活の安全性及び快適性の確保等を図ることを目的として、近隣住区又は近隣住区相互を連絡するように設けられる植樹帯及び歩行者路又は自転車路を主体とする緑地で幅員10～20mを標準として、公園、学校、ショッピングセンター、駅前広場等を相互に結ぶよう配置する。
国 営 公 園		一の都府県の区域を超えるような広域的な利用に供することを目的として国が設置する大規模な公園にあっては、1箇所当たり面積おおむね300ha以上として配置する。国家的な記念事業等として設置するものにあっては、その設置目的にふさわしい内容を有するように配置する。

# 緑地の保全

## 都市緑地の役割

都市の中にある公園・緑地は、休息やスポーツ、遠足など様々な利用がされているほか、防災や都市環境の改善など、いろいろな役割があります。

### 環境保全

植物には空気の浄化や、夏場の猛暑の緩和などの機能があります。

また、植物が生育することで様々な動物のすみかやえさ場となり、生態系が形成されています。



### 景観形成

都市の中に公園があることで、美しい景観となり、快適で潤いのある街が形成されます。

また、公園は時にシンボルとなり、街に個性を与えます。



### 防災

地震や火災などの災害時は、避難路や避難所となり、防災活動拠点として使用されます。また、樹木等による延焼の防止や雨水の浸透機能など、災害の防止にも役立ちます。



### 健康・レクリエーション

散策やスポーツ、レクリエーションの場として利用されるほか、ボランティア活動やイベントなど地域コミュニティ活動の場として地域の活性化に役立っています。



## 緑の保全施策

本県の豊かな緑に縁どられた都市の景観は、守り、将来に継承していくことが非常に重要です。また、街の樹林地や樹木についても、身近にふれあえる自然として保全や活用を図る必要があります。そのため、「緑の基本計画」などに基づき、緑の保全に関わる各種の施策を推進しています。

### 風致地区

都市計画法、風致地区内における建築等の規制に関する条例

風致地区は、良好な自然景観を形成している土地や住宅地を指定し、都市内外に存在する自然の保護と都市環境及びその風致を維持することを目的としています。地区内では、建築物の建築、宅地造成、木材の伐採等都市の風致の維持に影響を及ぼす恐れのある行為には許可が必要です。

本県では、12地区約2,352haが指定されています。(R6.3.31現在)



▲中央風致地区

### 特別緑地保全地区

都市緑地法

都市の良好な自然環境を形成する緑地を守るために、都市計画に特別緑地保全地区を定めることができます。

建築物の新築・増改築、木竹の伐採や宅地の造成等を制限し、現状凍結的に緑地を保全する制度です。

土地所有者には、相続税の評価減の措置があります。

本県では、金沢市において3地区8.5haが指定されています。(R6.3.31現在)



▲小立野段丘台地浅野川側斜面緑地保全地区

### 保存樹・保存樹林

都市の美観風致を維持するための樹木の保存に関する法律

市町村長は、都市計画区域内における美観風致を維持する目的で、政令で定める基準に該当する樹木などを、保存樹または保存樹林として指定することができます。

本県では、金沢市内において129本の保存樹と58箇所の保存樹林が指定されています。(R6.3.31現在)



▲保存樹（クロマツ）



# 緑化の推進

## 緑化の普及・啓発活動の展開

身近な緑とのふれあいは、私たちの生活にうおいとやすらぎを与えてくれます。

豊かな緑は、美しい景観の創出、気象の緩和、大気の浄化、生き物の生息場所など、様々な機能を有したかけがえのない存在です。石川県では、都市に緑を増やすため、公園や緑地の整備、道路や河川等の緑化を進めていますが、これとあわせて、民有地の緑化を進めることが総合的な緑化を進めるうえで何より大切です。

県は、昭和 60 年に公益財団法人いしかわ緑のまち基金を設立し、緑化活動助成事業の実施や緑に関する講座を開催し、緑化の普及・啓発を行っています。

### 緑と花のまちづくり 推進員制度

地域における緑と花のまちづくり活動推進のため、地域緑化のリーダー的人材「緑と花のまちづくり推進員」の育成を行っています。知識・技能向上のための講座の開催のほか、推進員が実施する緑化活動への支援を行っています。



▲活動支援



▲講座の開催

### 緑のまちづくりモデル 助成事業

団体や企業が行う、道路、公園、広場などでの花壇づくりや緑化に関する事業や、緑に関する調査・研究・技術開発などに助成を行い、都市緑化のモデルとなる取組みを支援しています。



▲花壇の植栽



▲花壇の設置

### 都市緑化普及啓発事業

都市緑化の普及啓発を目的として、花苗などの配布やイベントへの参加、また、団体が行う緑化イベントの開催についても支援を行っています。



▲イベントへの参加



▲花苗の配布

【お問い合わせ先】

### 公益財団法人いしかわ緑のまち基金事務局

〒920-8580 石川県金沢市鞍月1-1 (石川県土木部公園緑地課内)

TEL : 076-225-1771

HP : <https://www.ishikawa-midori.jp/>



▲ホームページ



# コラム 兼六園周辺文化の森

県都金沢は、中世末期に本願寺による金沢御堂がおかれて以来、金沢城を中心に都市が形成され、都心を移動することなく現在に至っています。

金沢城・兼六園を含む一帯は、藩政期においては加賀前田家の治世の地として、明治以降は行政府・軍事の地として、戦後は行政・教育・文化の中心として、常にその時代を特徴づける都市の顔となってきました。

この地域には、藩政期から現代に至るまで様々な時代の歴史文化が、金沢城や兼六園、本多の森といった緑に包まれて重層的に存在しています。

近年は文化資産の保存・活用と、賑わいの創出や回遊性の向上を図るため、金沢城公園の整備や、美術館、博物館など文化施設のリニューアル、国立工芸館の移転整備が進められてきました。また、金沢城公園では、二の丸御殿の復元整備事業に取り組んでおり、本県を代表する「緑の文化ゾーン」のさらなる魅力向上が図られています。



## 【兼六園周辺文化の森】

- ・ 兼六園を中心とする概ね半径1kmの範囲、約100ha(風致地区)の区域。
- ・ この「緑と歴史の空間」の保全と整備は、県政90周年記念事業として、昭和37年の県庁周辺整備計画からスタートした。
- ・ 昭和56年の兼六園周辺整備懇話会において、呼称「兼六園周辺文化ゾーン」が提言され、
- ・ 平成18年の兼六園周辺文化施設活性化検討委員会において、このゾーンが今後目指すべき方向性を示唆するものとして「兼六園周辺文化の森」に改称された。



## Kenrokuen Area Cultural Zone



近年の  
主な事業




鶴の丸休憩館整備(金沢城公園)



鼠多門・鼠多門橋の復元整備  
(金沢城公園)



料金所のリニューアル  
(兼六園)



## 石川県土木部公園緑地課

〒920-8580 石川県金沢市鞍月1丁目1番地 行政庁舎16階

TEL: 076-225-1771 FAX: 076-225-1773

URL: <https://www.pref.ishikawa.lg.jp/kouen/>

Email: [e251800a@pref.ishikawa.lg.jp](mailto:e251800a@pref.ishikawa.lg.jp)

「いしかわの都市公園と緑地」は再生紙を利用しています

令和7年3月 改訂