

令和6年8月7日(水)  
戦略広報課 担当：西川  
TEL：076-225-1239

## 令和6年能登半島地震にかかる知事現地訪問について

標記について、下記のとおり実施します。

### 記

1. 訪問日 令和6年8月9日(金)～12日(月・祝)

2. 訪問市町 8月 9日(金) 穴水町、七尾市  
10日(土) 珠洲市、能登町  
11日(日) 志賀町  
12日(月・祝) 輪島市

※訪問場所、時間等は、別紙1, 2に記載

3. 訪問者 石川県知事 馳 浩

4. 取材にあたっての留意事項

- ・訪問時間は前後する場合があります。知事到着次第、実施します。
- ・天候や交通事情等により、中止又は行程変更等が生じる場合があります。
- ・仮設住宅の中などでは、取材制限をさせていただく場合があります。
- ・社名入りの腕章を常に着用いただき、現地担当者の指示に従ってください。
- ・プライバシー等を最大限に配慮した、取材・報道をお願いします。
- ・最小限の人数でご対応いただくとともに、駐車方法については、交通の妨げとならないよう配慮をお願いします。
- ・各市町において、ぶら下がり取材の機会を設けます。ぶら下がり以外での質疑取材はご遠慮ください。

**別紙 1** (訪問時間は前後する場合があります。知事到着次第、実施します。)

日程	時間	内容
8月9日 (金)	13:00～14:00	仮設住宅訪問・意見交換 【穴水町由比ヶ丘団地（陸上競技場）：集会所】
	14:30～14:45	状況視察 【穴水町下唐川第2団地（木造戸建風仮設住宅）】 ※終了後、ぶら下がり
	16:00～17:00	仮設住宅訪問・意見交換 【七尾市垣吉町第1団地(田鶴浜多目的グラウンド) ：田鶴浜地区コミュニティーセンター】
	17:30～17:45	状況視察 【七尾マリンパークの被害状況】 ※終了後、ぶら下がり

日程	時間	内容
8月10日 (土)	9:00～10:00	仮設住宅訪問・意見交換 【珠洲市宝立小中学校グラウンド：集会所】
	10:30～10:45	状況視察 <u>(※取材不可)</u> 【鉢ヶ崎ジャンボリー災害廃棄物仮置場の状況】
	11:00～12:00	仮設住宅訪問・意見交換 【珠洲市正院小学校グラウンド：集会所】 ※終了後、ぶら下がり
	13:45～14:00	状況視察 【能登町白丸地区の津波被害エリアの現状】
	14:30～15:30	仮設住宅訪問・意見交換 【能登町うかわ団地(旧鶺川小学校グラウンド)：集会所】 ※終了後、ぶら下がり

※鉢ヶ崎ジャンボリー災害廃棄物仮置場の状況視察は、安全性確保の観点から取材不可になります。  
※白丸地区周辺に駐車場所を確保できないため、駐車は交通の妨げにならないよう配慮をお願いします。

別紙2 (訪問時間は前後する場合があります。知事到着次第、実施します。)

日程	時間	内容
8月11日 (日)	9:00～10:00	仮設住宅訪問・意見交換 【志賀町とき第2団地(富来健民ホッケー競技場) : 集会所】
	10:20～10:35	状況視察 【富来の仮設商店街の準備状況】 ・道の駅とき海街道 ※終了後、ぶら下がり

日程	時間	内容
8月12日 (月・祝)	9:00～10:00	仮設住宅訪問・意見交換 【輪島市マリンタウン第2団地 (マリンタウン競技場): 集会所】
	11:00～12:00	仮設住宅訪問・意見交換 【輪島市町野町第2団地 (町野グラウンドゴルフ場等): 集会所】 ※終了後、ぶら下がり

# プレハブ仮設住宅（由比ヶ丘団地）

## 〔概要〕

- ・穴水町最大の仮設住宅団地
- ・プレハブ住宅 180戸、集会場 2戸
- ・着工：R6.2.11
- ・完成：R6.4.2（85戸）、4.20（95戸）



内観（仮設住宅）



集会場

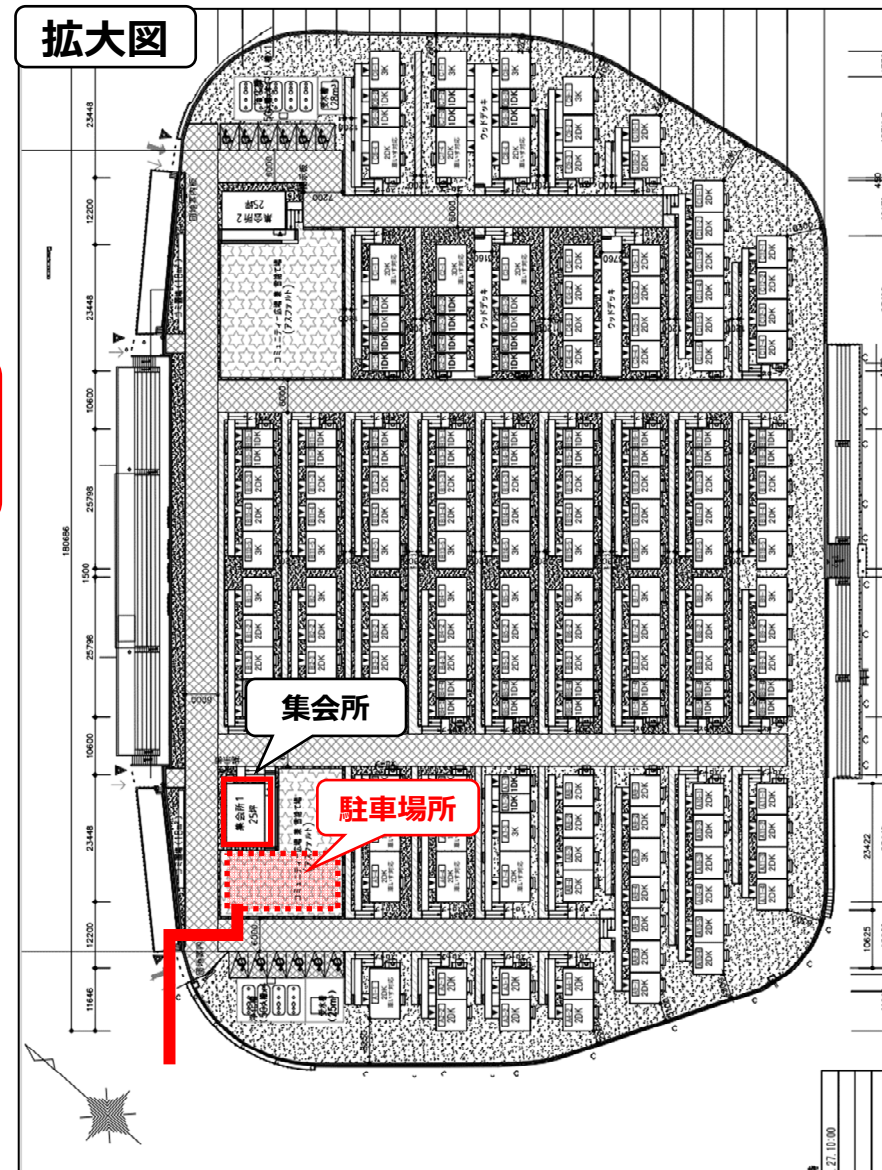


位置図

拡大図

「地理院地図」（国土地理院）より作成  
<https://mapps.gsi.go.jp/maplibSearch.do>

# 由比ヶ丘団地 駐車場所位置図

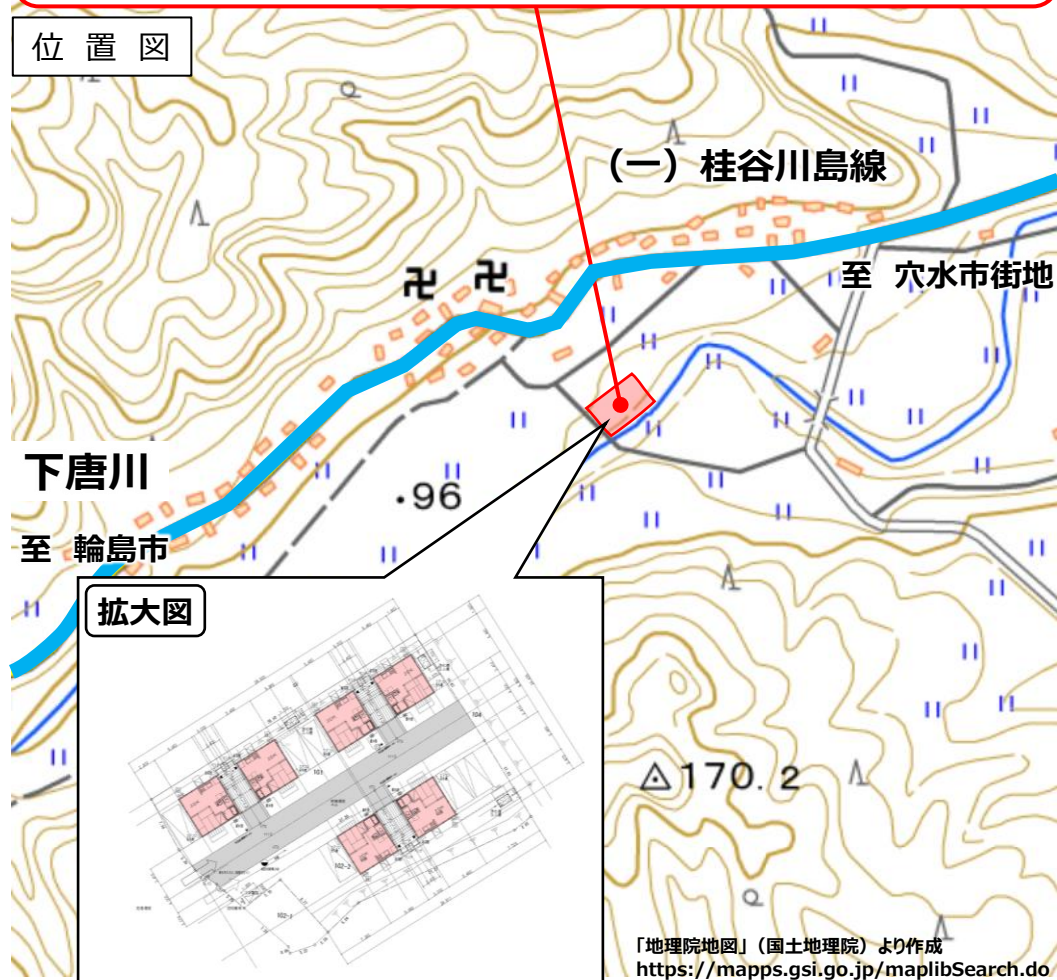


# 木造戸建風仮設住宅（下唐川第2団地）

## 〔概要〕

- ・「ふるさと回帰型」第1号
- ・木造戸建風仮設住宅 6戸
- ・着工：R6.3.27 完成：R6.7.17

## 位置図

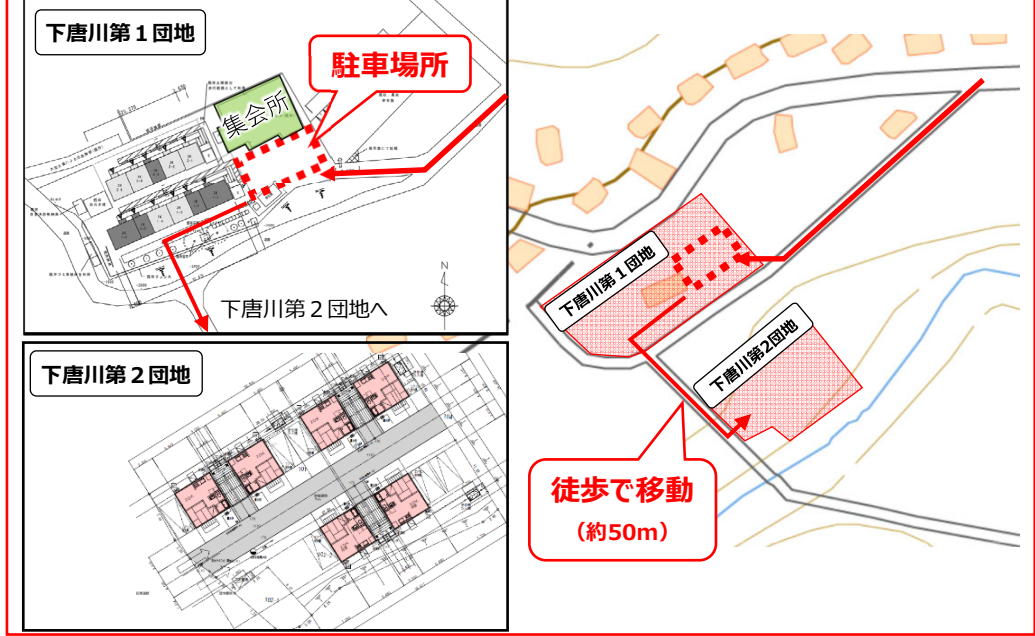


# 下唐川第2団地 駐車場所位置図

## 位置図



## 拡大図



# プレハブ仮設住宅 (垣吉町第1団地)

## 〔概要〕

- ・プレハブ仮設住宅 66戸
- ・着工：R6.2.21 完成：R6.5.22

## 位置図



内観 (キッチン)



内観 (リビング)



# 垣吉町第1団地 駐車場所位置図



# 七尾マリンパーク

## 【被害概要】

- ボードウォーク、イベント広場、遊歩道等が損傷
- 能登食祭市場はGWから一部営業

①護岸（段差、ボードウォーク損傷）



②遊歩道（段差、クラック）



位置図



拡大図



# プレハブ仮設住宅（宝立小中学校）

## 〔概要〕

- ・プレハブ仮設住宅 153戸、集会場 1戸
- ・着工：R6.2.3 完成：R6.3.30

## 位置図

## 拡大図



# 宝立小中学校 駐車場所位置図



# プレハブ仮設住宅（正院小学校）

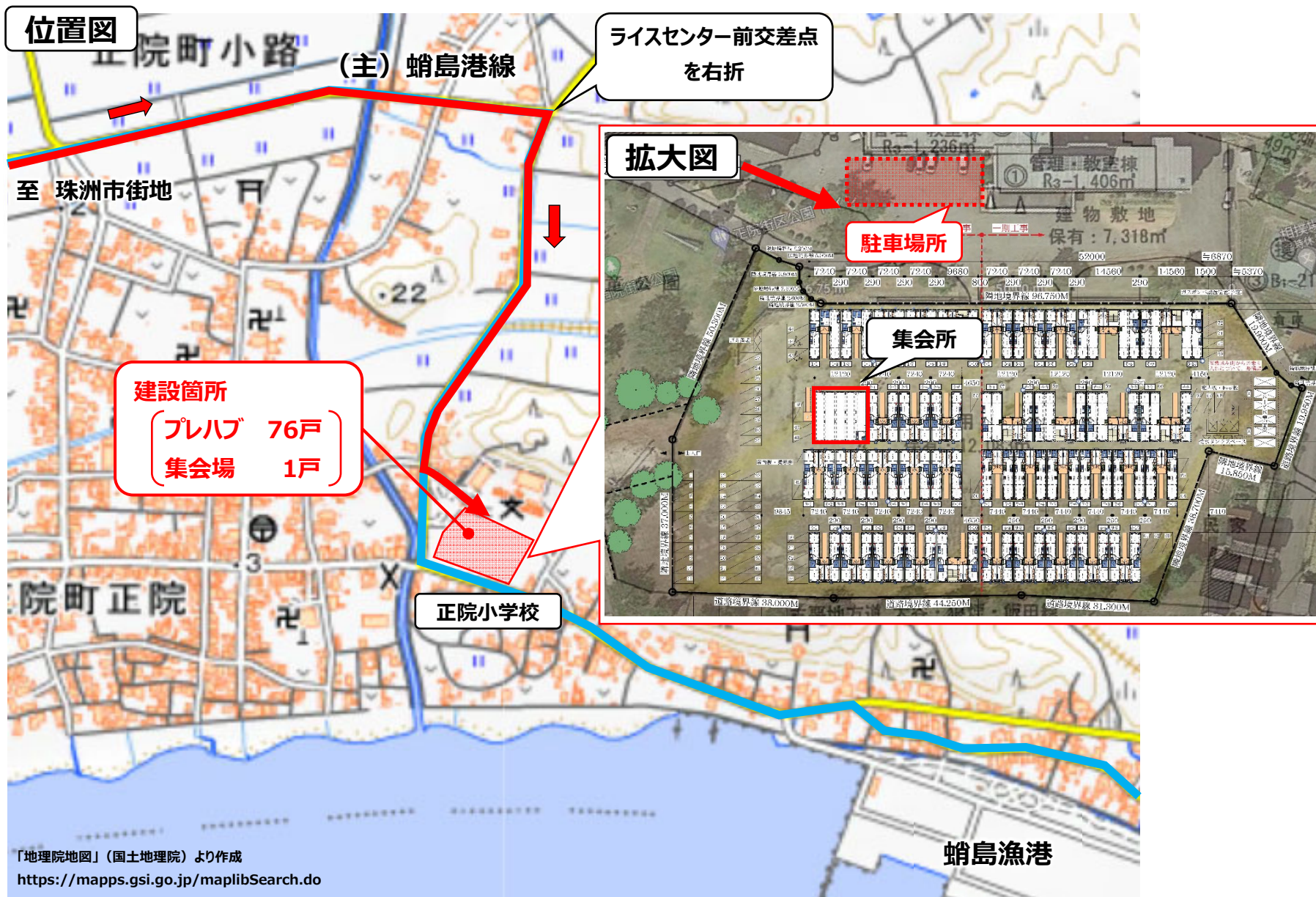
## 〔概要〕

- ・珠洲市 完成第1号
- ・プレハブ仮設住宅 76戸、集会場 1戸
- ・着工：R6.1.12(40戸)、R6.1.30(36戸)
- ・完成：R6.2.6(40戸)、R6.3.2(36戸)

## 位置図



# 正院小学校 駐車場所位置図



# 能登町白丸の津波浸水



津波浸水想定範囲

※国土地理院提供の津波到達範囲のデータ  
(空中写真判読による)

## ① 発災直後の状況



# プレハブ仮設住宅（うかわ団地）

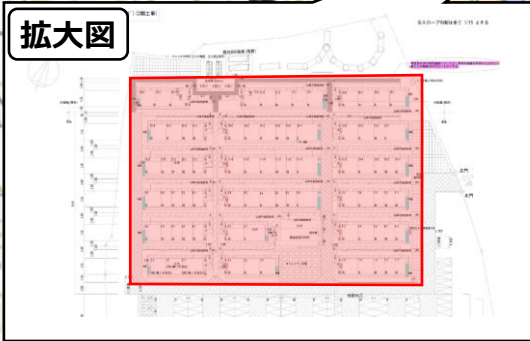
## 〔概要〕

- ・能登町 完成第1号
- ・プレハブ仮設住宅 81戸、集会場 1戸
- ・着工：R6.1.15(66戸)、R6.2.19(15戸)
- ・完成：R6.2.28(66戸)、R6.3.30(15戸)

## 位置図



## 拡大図



「地理院地図」（国土地理院）より作成  
<https://mapps.gsi.go.jp/maplibSearch.do>



内観（仮設住宅）



内観（集会所）

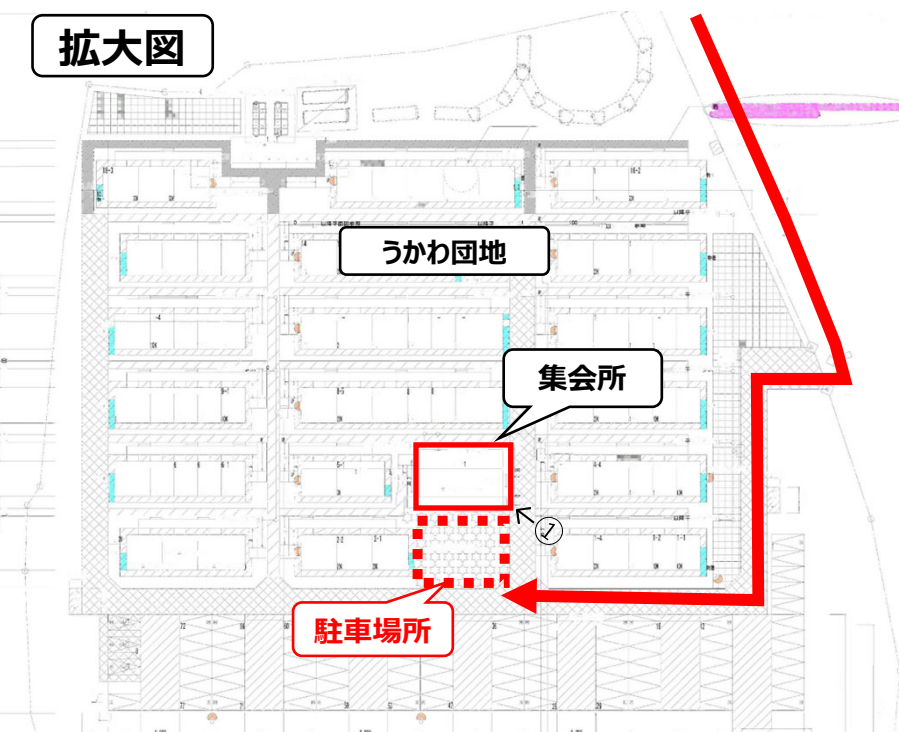


# うかわ団地 駐車場所位置図

位置図



拡大図



# プレハブ仮設住宅（とぎ第2団地）

## 〔概要〕

- ・プレハブ仮設住宅 65戸、集会場 1戸
- ・着工：R6.2.1 完成：R6.3.27

## 位置図



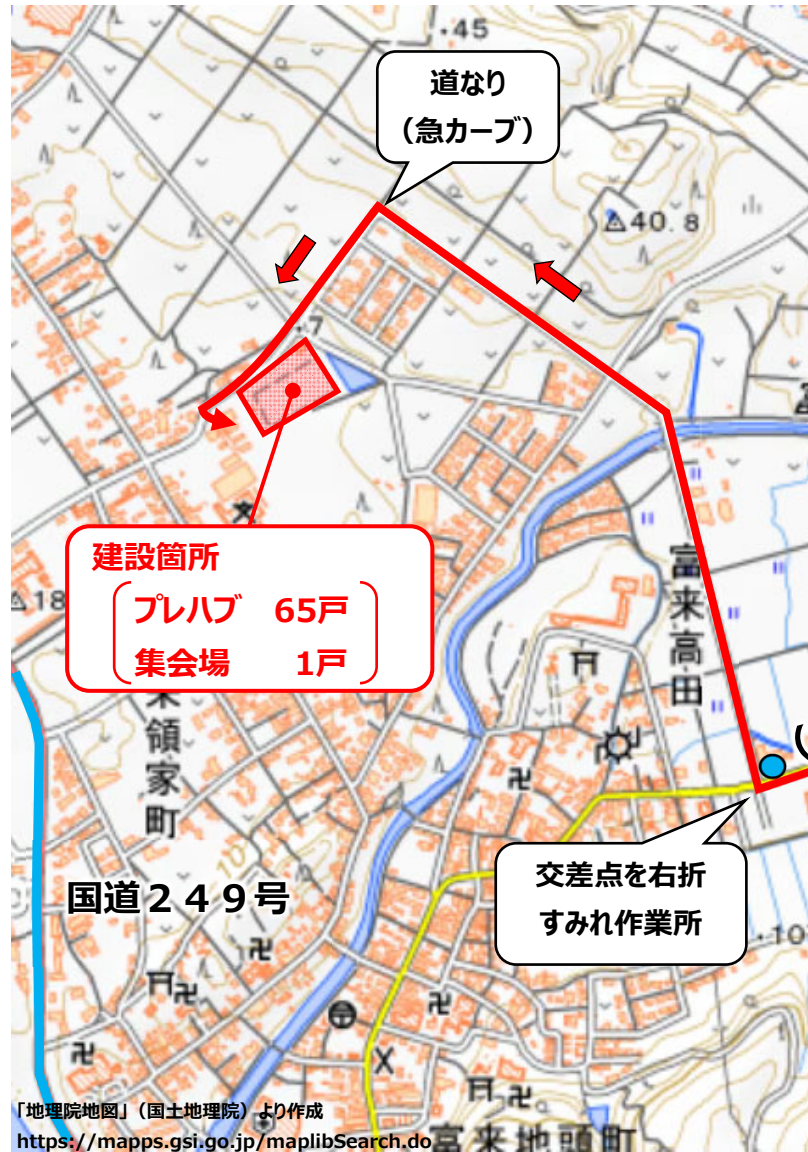
内観（キッチン）



内観（リビング）

# とき第2団地 駐車場所位置図

位置図



拡大図

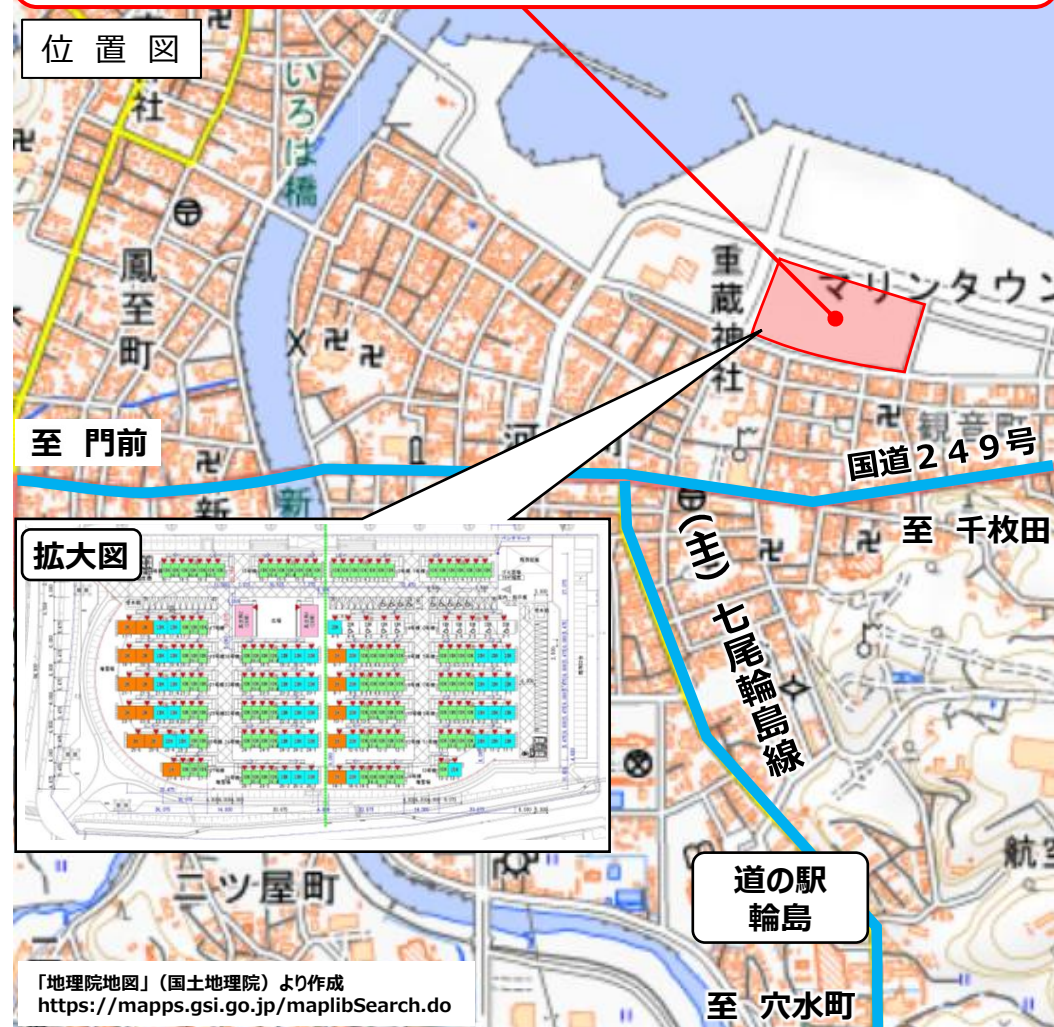


# プレハブ仮設住宅（マリントウン第2団地）

## 〔概要〕

- ・プレハブ仮設住宅 176戸、集会場 2戸
- ・着工：R6.2.20
- ・完成：R6.4.25（87戸）、R6.5.17（89戸）

## 位置図



# マリンタウン第2団地 駐車場所位置図



# 木造長屋仮設住宅（町野町第2団地）

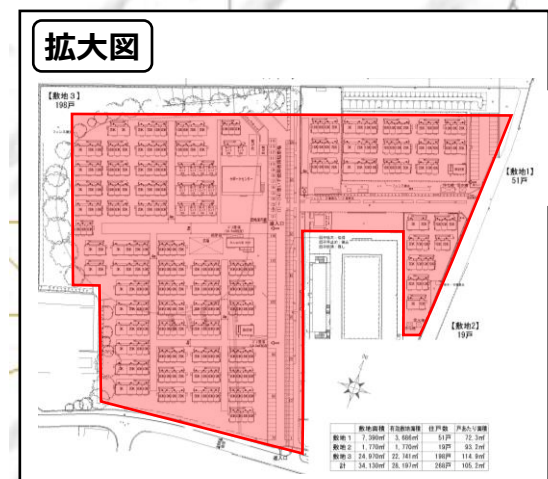
## 〔概要〕

- ・県内2番目の規模（最大の木造仮設住宅団地）
- ・木造長屋仮設住宅 268戸、集会場 3戸
- ・着工：R6.2.26（70戸）、R6.3.20（198戸）
- ・完成：R6.7.13（70戸）、R6.5.31（198戸）

## 位置図



## 拡大図



# 町野町第2団地 駐車場所位置図

位置図



拡大図

