

令和5年5月26日

資源循環推進課
担当者：川 畑
内線：4 2 4 0
外線：076-225-1470

## 「ごみ拾い・GPSアート」の募集について

### 1 趣旨

県では海ごみの発生抑制や清掃活動への参加を促進するため、楽しみながらごみ拾いできる取組として「ごみ拾い・GPSアートコンテスト」を実施します。スマートフォン等の位置情報(GPS)を使い、ごみを拾って歩いた軌跡を地上絵にした「GPSアート」を募集します。

※携帯電話にGPSアプリを入れると、移動した線が地図上に一筆画のように描かれます。



### 2 対象の場所・期間

- ・石川県内の海岸（主に海岸としますが河川敷や内陸部も含みます）
- ・令和5年5月30日(火)から10月31日(火)まで

### 3 申請受付期間

令和5年5月30日(火)～10月31日(火) 17時

### 4 応募方法

下記ホームページの申し込み欄に必要事項を記載し、GPSアート画像と海岸等で拾ったごみの写真を投稿

<https://ishikawa-ecoweb.pref.ishikawa.lg.jp/gps-art/>




(ホームページは5月30日に開設予定)

### 5 入賞者プレゼント(10名)

石川県産ブランド農林水産物「百万石の極み」



# ごみ拾い・GPSアート コンテスト



県では海ごみの発生抑制や  
清掃活動への参加を促進するため、

楽しみながらごみ拾いできる取り組みとして「ごみ拾い・GPSアートコンテスト」を実施します。  
スマートフォン等の位置情報(GPS)を使い、

ごみを拾って歩いた軌跡を地上絵にした「GPSアート」を募集します。

対象の  
場所・期間

## 石川県内の海岸

(主に海岸としますが河川敷や内陸部も含まれます)  
令和5年5月30日(火)から10月31日(火)まで

締切

令和5年10月31日(火)17時

応募  
方法

右記ホームページの申し込み欄に  
必要事項を記載し、GPSアート  
画像と海岸等で拾ったごみの写  
真を投稿



<https://ishikawa-ecoweb.pref.ishikawa.lg.jp/gps-art/>

審査員

Yassan(GPSアーティスト)、  
高等学校教諭(美術)、石川県生活環境部職員

## 入賞者プレゼント 10名様

石川県産ブランド農林水産物「百万石の極み」



① 加能ガニ(1杯)



② 能登牛(400g程度)



③ 百万石乃白(酒4合2本)



百万石の極み

ほか ひゃくまん穀・香箱ガニ・五郎島金時など

※写真はイメージです

### 注意事項

- ① 集めたごみは、市町のごみ処分の方法に従ってください。
- ② 危険物は触らず、市町の海岸ごみ担当者に連絡願います。
- ③ 病気や事故、携帯品の故障などは当方で一切の責任を負いません。  
炎天下や高波時、岩場等での活動は危険ですので十分に注意のうえ参加願います。  
ボランティア保険への加入をお勧めします。

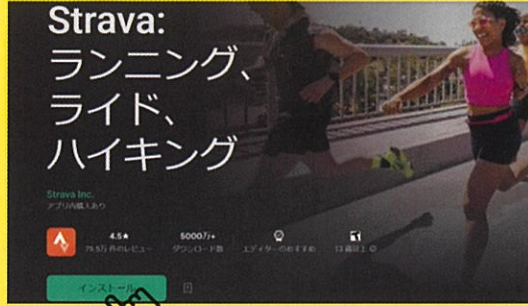
- ④ 応募は本人が歩いて作成した作品に限ります。応募者本人以外の作品と判明した場合は選定の対象外となります。また、他のコンテスト入賞作品も対象外となります。
- ⑤ 複数の応募は可能ですが、入賞は1人1作品とさせていただきます。  
賞品の発送は12月上旬を予定しております。
- ⑥ 著作権や肖像権等の権利関係を応募者の責任で解決したうえで応募願います。
- ⑦ 応募作品は当方で権利を有し、使用します。



# GPSアートを始めましょう!



- 1 海岸で何を描くか決めて歩く順番を考えます。  
スタートからゴールまで一筆書き
- 2 スマートフォンにアプリをいれましょう!  
多数ありますが、ここではStravaを例にします



アプリは以下の他にも多数ありますのでお気に入りを見つけてください。

- |                 |         |
|-----------------|---------|
| adidas Running  | Relive  |
| ASICS Runkeeper | Runtrip |
| Nike Run Club   | Strava  |
| Run Graph       | YAMAP   |


※詳しい書籍としては  
「地球に描こう! GPSアート」Yassan著  
<https://gihyo.jp/book/2022/978-4-297-12998-9>

- 3 GPSアプリを設定しましょう。

Facebook等で続行。無い場合はEメールで名前等を登録



無料版で作図できます  
(有料版は色々な機能を使えます)



無料版

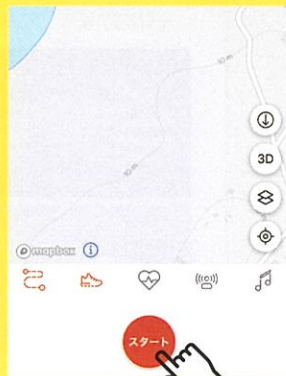

有料版

「このアプリを使用して記録」を押す



※「GPSの使用が許可されていません」表示は、  
Android系「設定」→「位置情報」→アプリごとに許可。  
iPhone「設定」→「プライバシー」→「位置情報サービス」→「オン」など

- 4 GPSアートを描いてみましょう! まずは、現地で安全を確認!  
熱中症、高波、岩場、自動車など安全を確保しましょう!
- 5 完成!



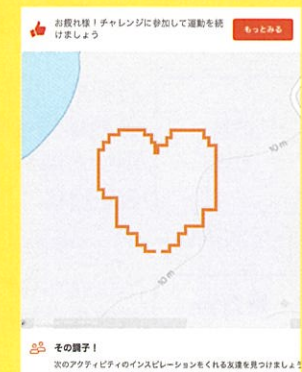
■で記録を一時停止します。



GPSアートが完成したら完了を押します。

スタートを押すと記録が始まります。

画面を撮影(スクリーンショット)して、写真を保存し、応募しましょう!



※スクリーンショットは電源と音量を同時に押すなど

**ご注意** ご自宅付近で作図し、「情報の共有する範囲」を制限しない場合、ご自宅が多数の人に特定される恐れがあります。

※携帯電話やアプリの操作方法については、それぞれの会社の担当部門にお問い合わせください。  
※さらに詳しいHPはこちら <https://gpsart.info/gpsart-jp/nowhow1-jp/>

- 6 応募しましょう!

右記ホームページ<申し込み>欄にて必要事項を記載し、GPSアート写真と海岸等で拾ったごみの写真を添付してください。



楽しみながら海岸をきれいに!

