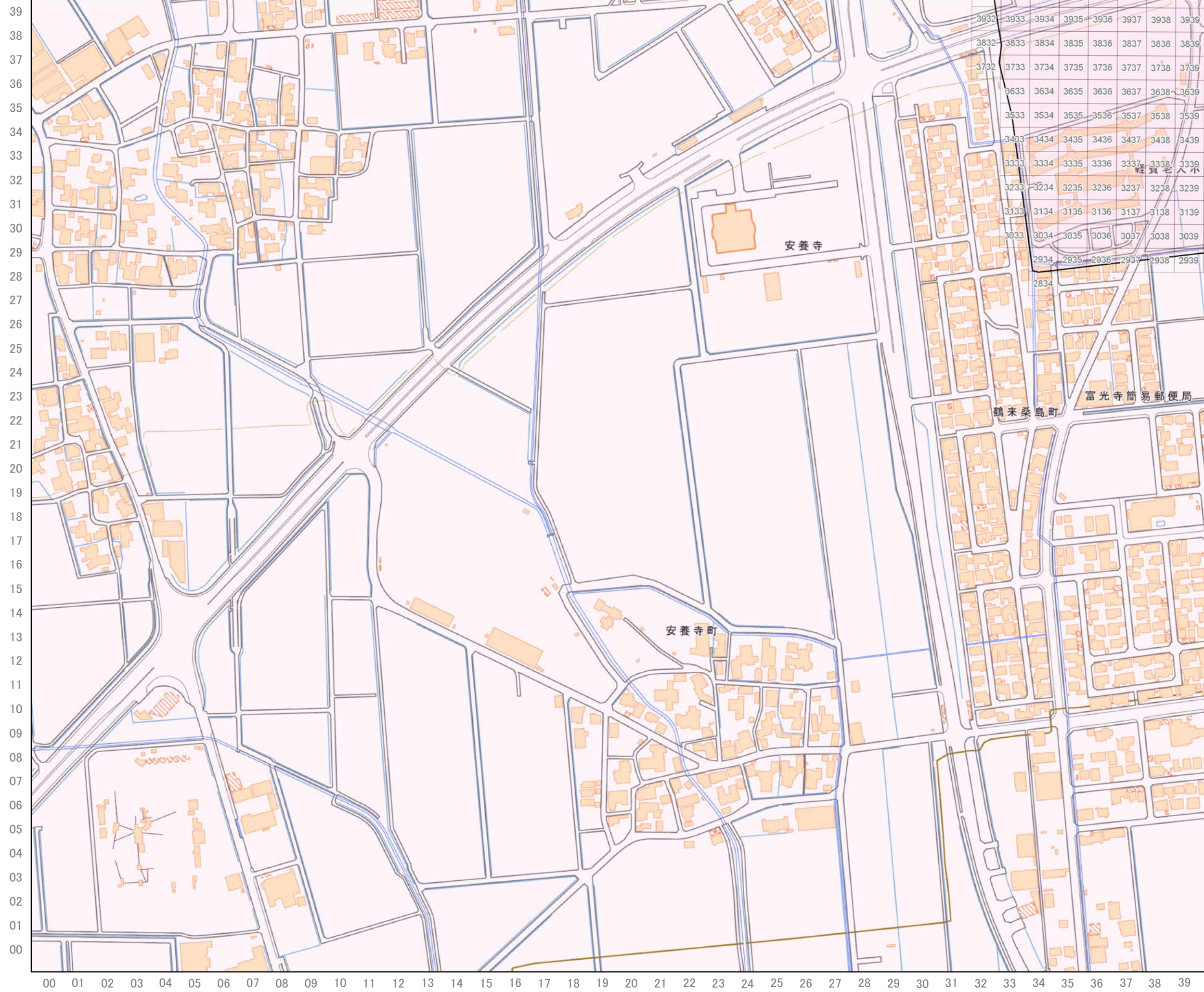


宅地造成等工事規制区域及び  
特定盛土等規制区域図  
(野々市市)

詳細図

543654973



凡例

- 宅地造成等工事規制区域
- 特定盛土等規制区域
- 宅地造成等工事規制区域  
(隣接市町)
- 特定盛土等規制区域  
(隣接市町)
- 中核市(金沢市)
- 40分1細分メッシュ区画(25mメッシュ)
- 行政界

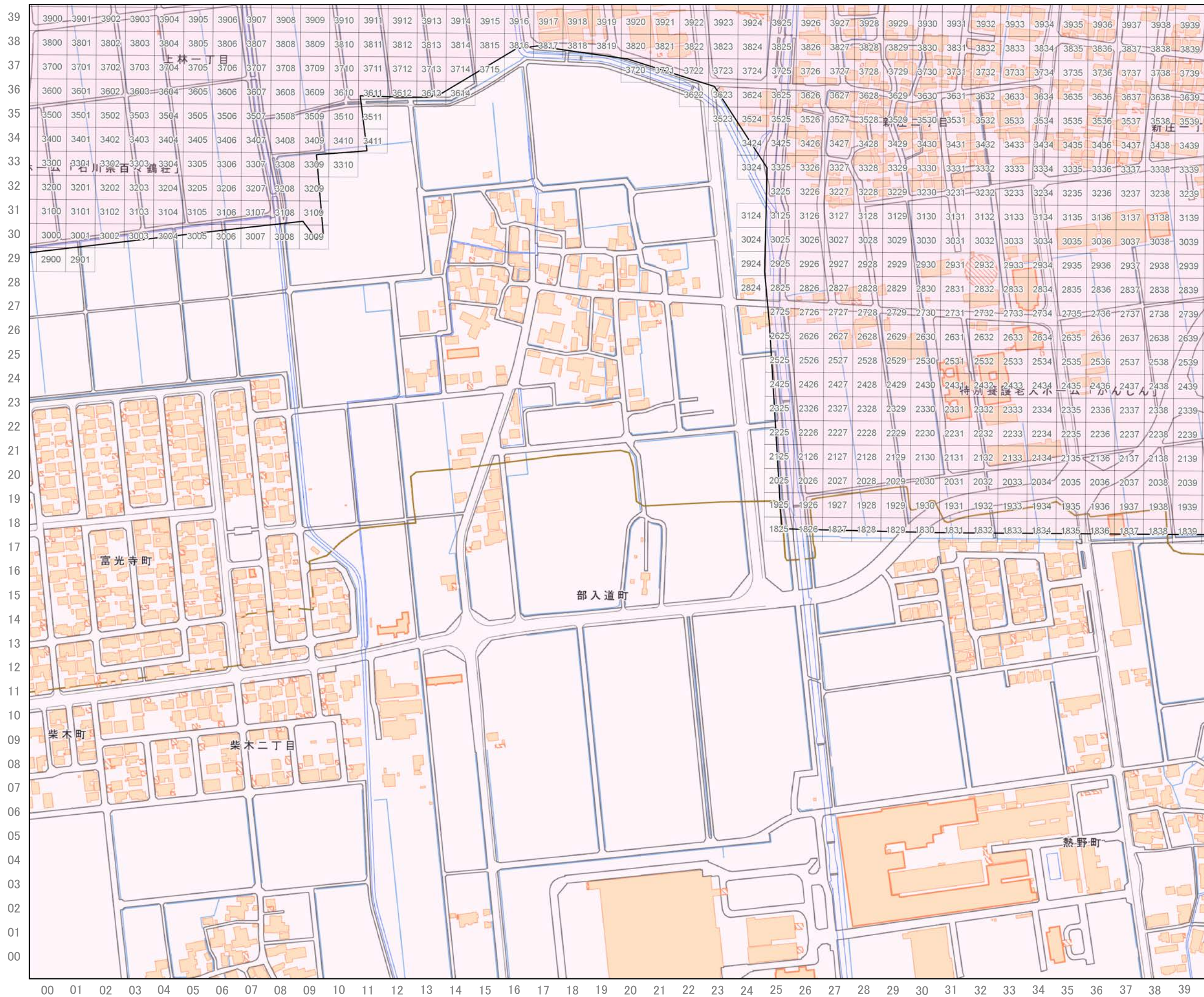
0 25 50 75 100 m

1:3,500 (A3)

宅地造成等工事規制区域及び  
特定盛土等規制区域図  
(野々市市)

詳細図

543654983



凡例

- 宅地造成等工事規制区域
- 特定盛土等規制区域
- 宅地造成等工事規制区域  
(隣接市町)
- 特定盛土等規制区域  
(隣接市町)
- 中核市(金沢市)
- 40分1細分メッシュ区画(25mメッシュ)
- 行政界

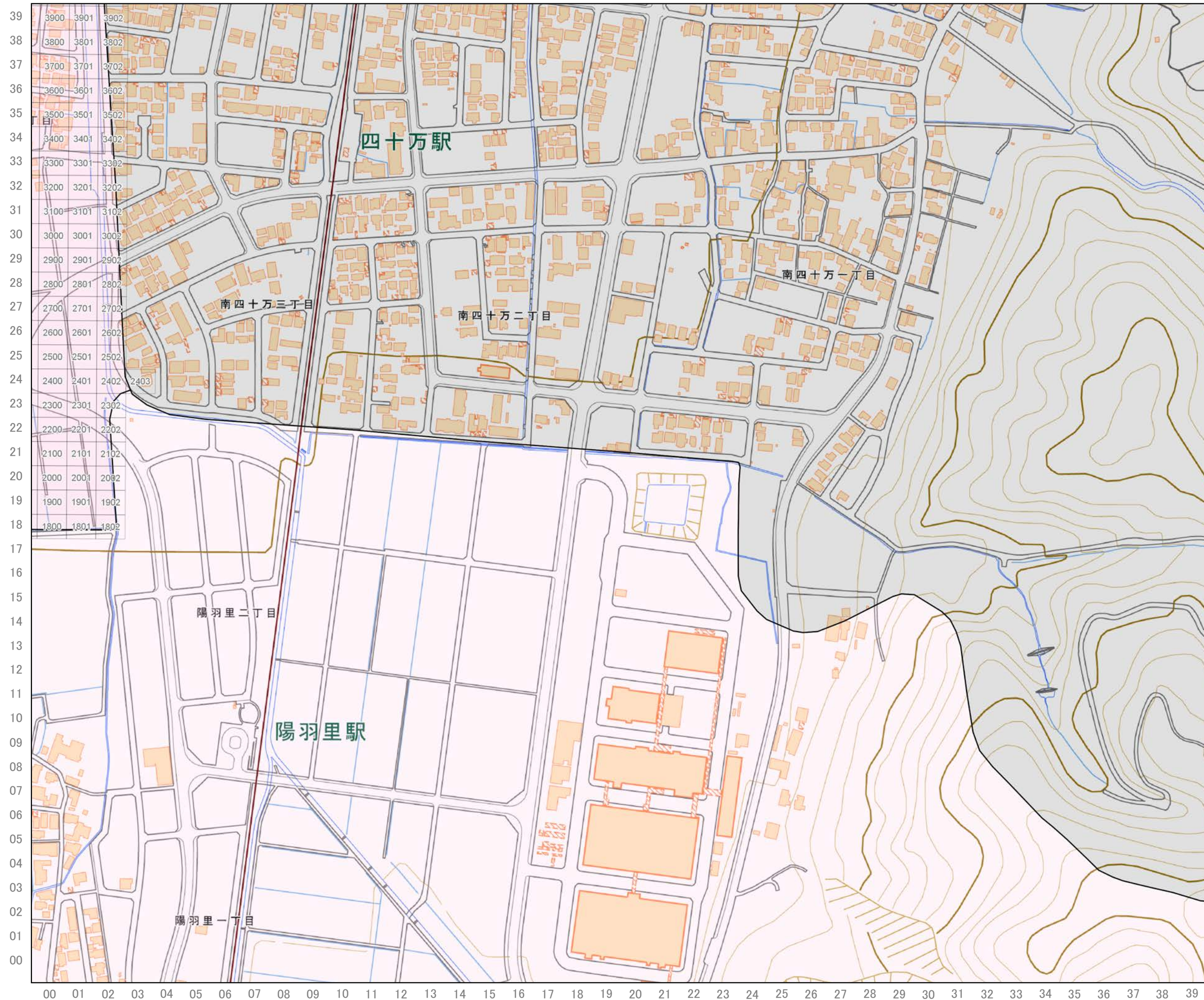
0 25 50 75 100 m

1:3,500 (A3)

宅地造成等工事規制区域及び  
特定盛土等規制区域図  
(野々市市)

詳細図

543654993



凡例

- 宅地造成等工事規制区域
- 特定盛土等規制区域
- 宅地造成等工事規制区域  
(隣接市町)
- 特定盛土等規制区域  
(隣接市町)
- 中核市(金沢市)
- 40分1細分メッシュ区画(25mメッシュ)
- 行政界

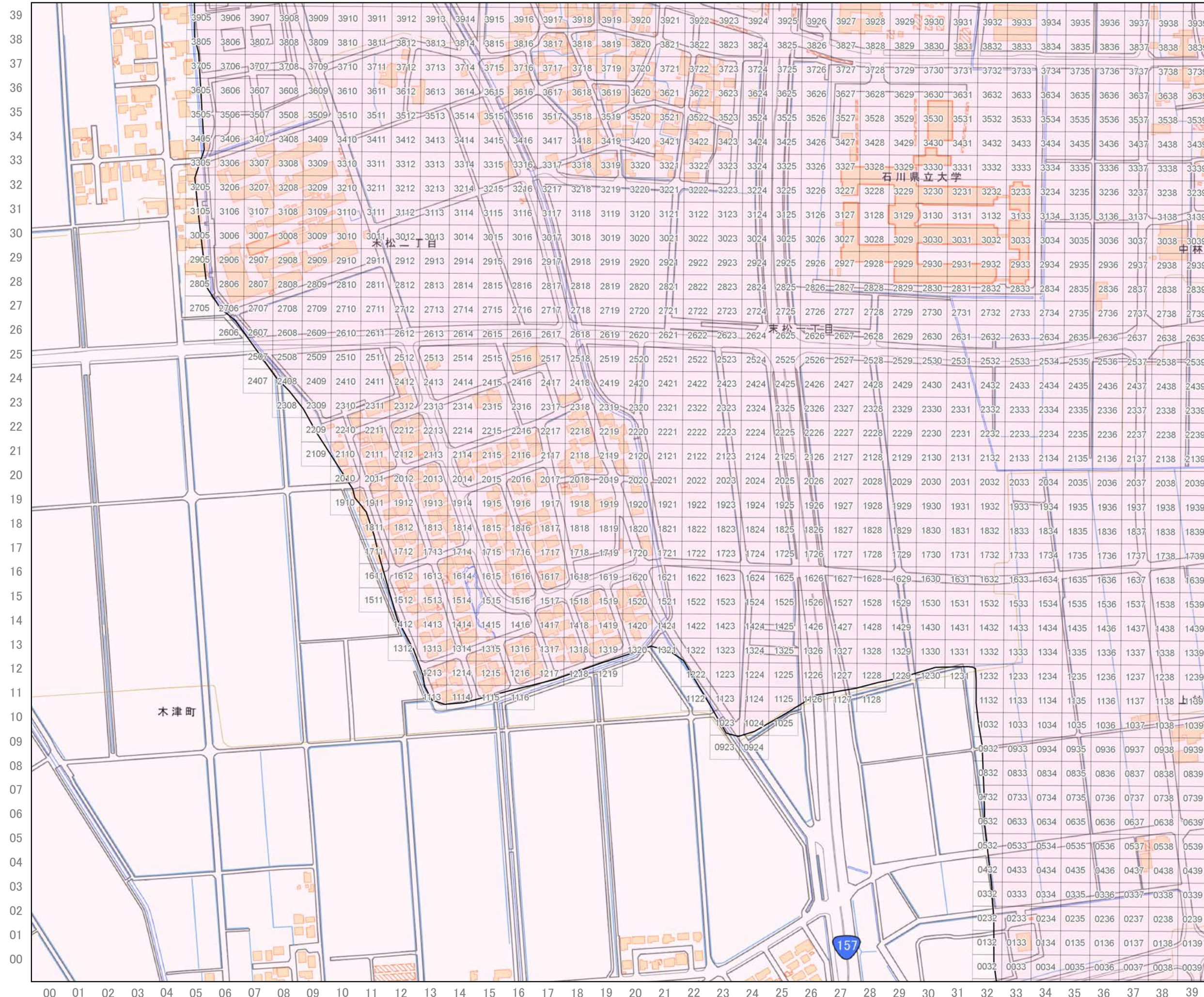
0 25 50 75 100 m

1:3,500 (A3)

宅地造成等工事規制区域及び  
特定盛土等規制区域図  
(野々市市)

詳細図

543664073



凡例

- 宅地造成等工事規制区域
- 特定盛土等規制区域
- 宅地造成等工事規制区域  
(隣接市町)
- 特定盛土等規制区域  
(隣接市町)
- 中核市(金沢市)
- 40分1細分メッシュ区画(25mメッシュ)
- 行政界

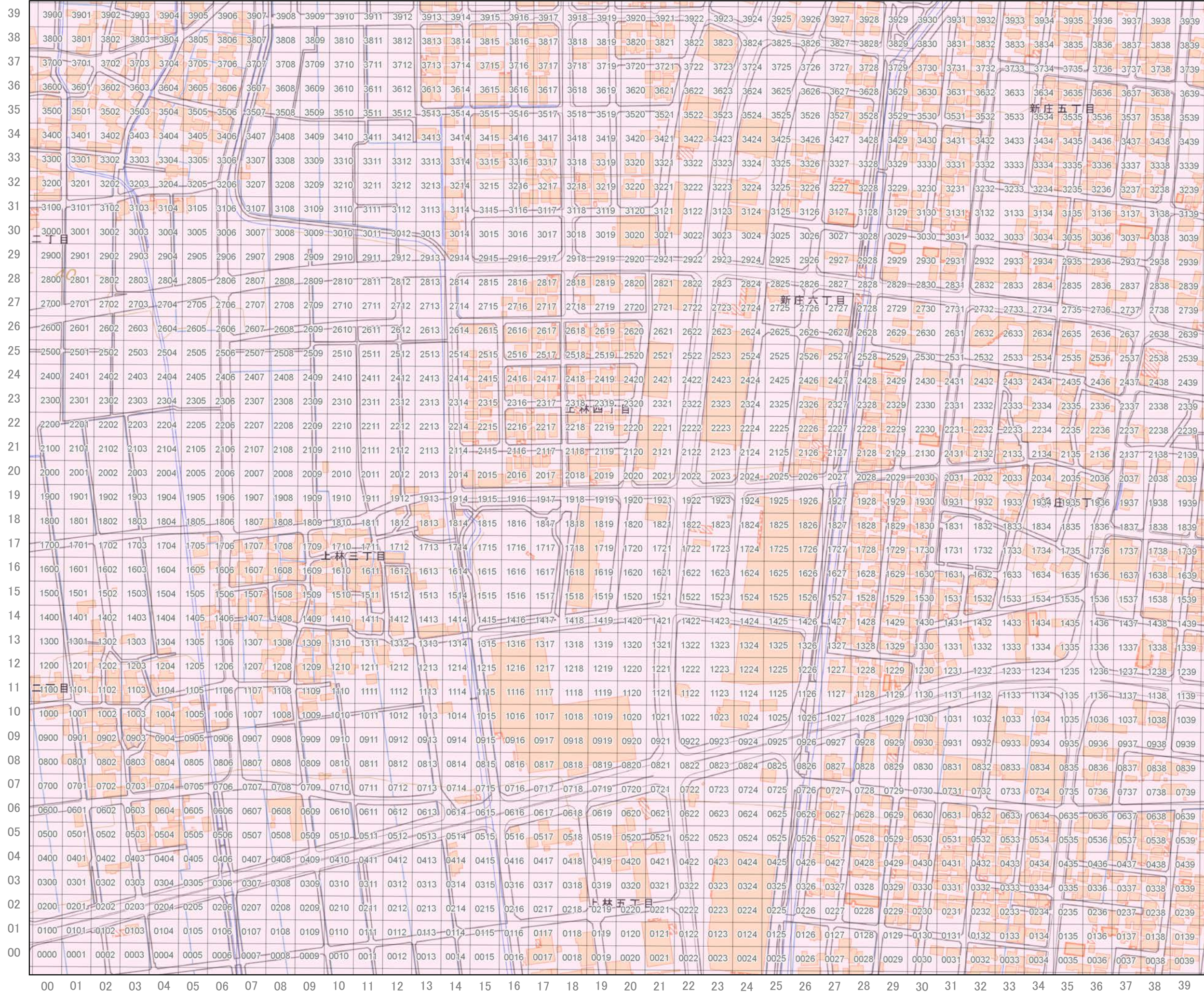
0 25 50 75 100 m

1:3,500 (A3)

宅地造成等工事規制区域及び  
特定盛土等規制区域図  
(野々市市)

詳細図

543664083



凡例

- 宅地造成等工事規制区域
- 特定盛土等規制区域
- 宅地造成等工事規制区域  
(隣接市町)
- 特定盛土等規制区域  
(隣接市町)
- 中核市(金沢市)
- 40分1細分メッシュ区画(25mメッシュ)
- 行政界

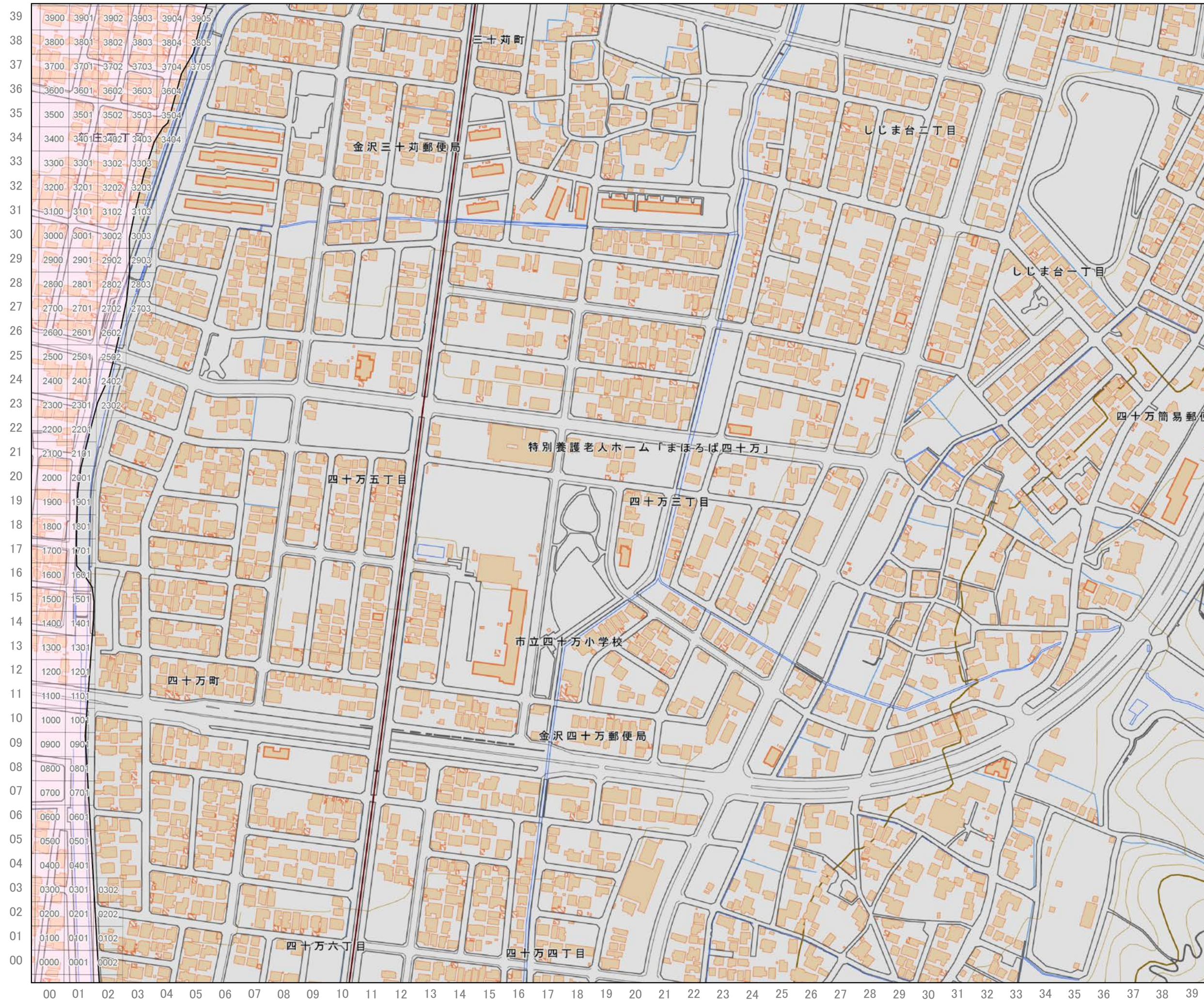
0 25 50 75 100 m

1:3,500 (A3)

宅地造成等工事規制区域及び  
特定盛土等規制区域図  
(野々市市)

詳細図

543664093



凡例

- 宅地造成等工事規制区域
- 特定盛土等規制区域
- 宅地造成等工事規制区域  
(隣接市町)
- 特定盛土等規制区域  
(隣接市町)
- 中核市(金沢市)
- 40分1細分メッシュ区画(25mメッシュ)
- 行政界

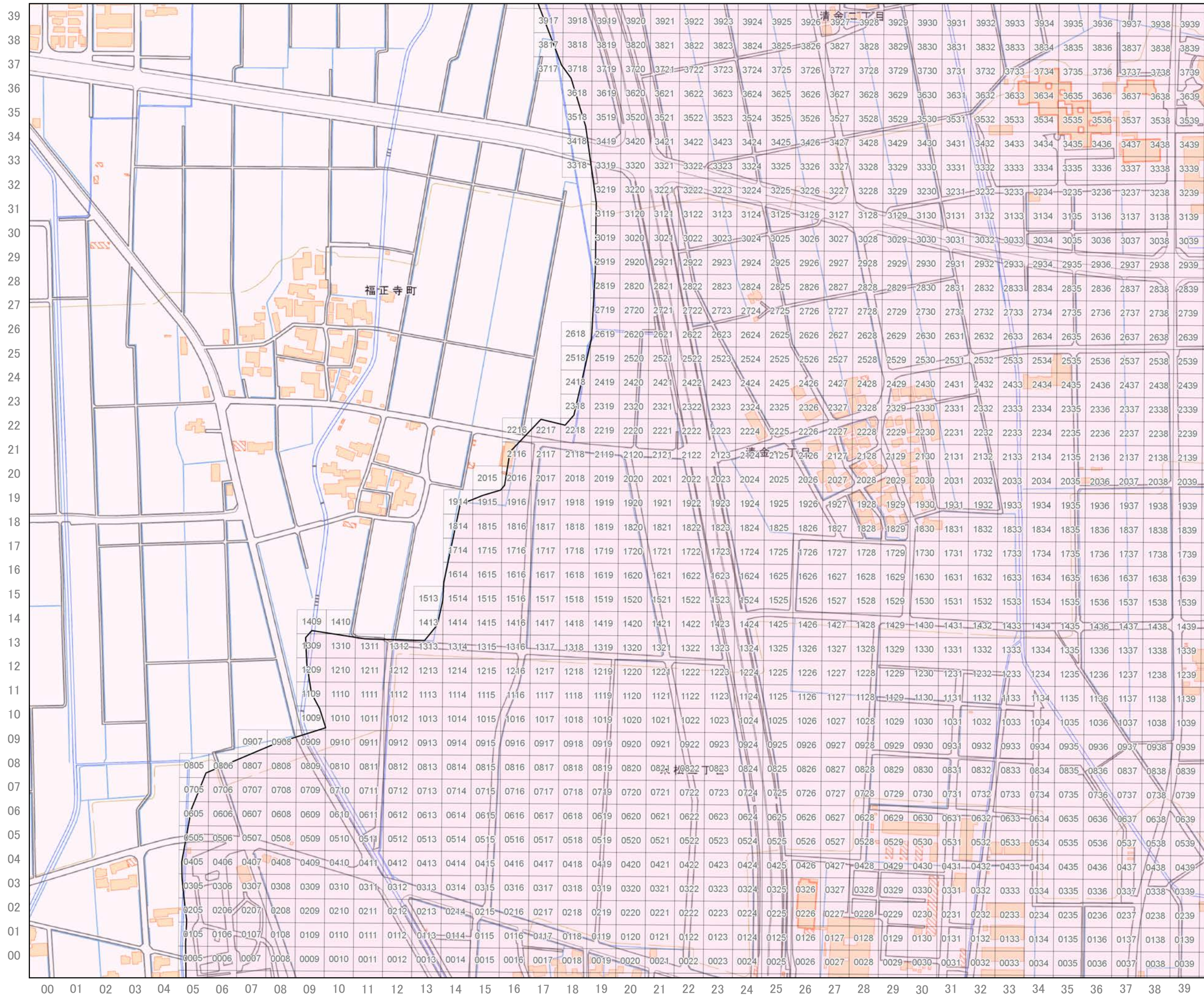
0 25 50 75 100 m

1:3,500 (A3)

宅地造成等工事規制区域及び  
特定盛土等規制区域図  
(野々市市)

詳細図

543664173



凡例

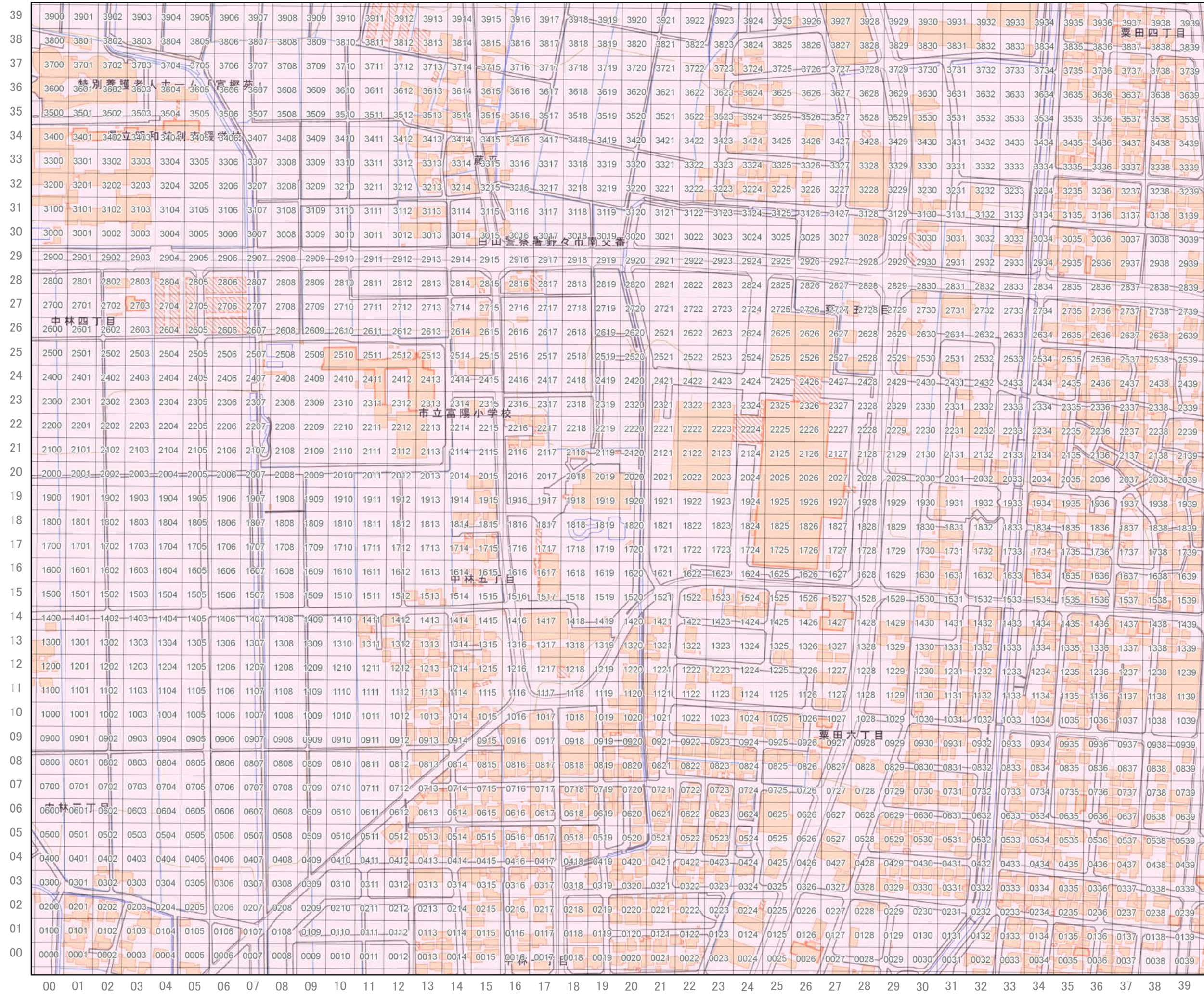
- 宅地造成等工事規制区域
- 特定盛土等規制区域
- 宅地造成等工事規制区域  
(隣接市町)
- 特定盛土等規制区域  
(隣接市町)
- 中核市(金沢市)
- 40分1細分メッシュ区画(25mメッシュ)
- 行政界

0 25 50 75 100 m

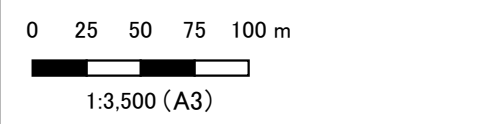
1:3,500 (A3)

宅地造成等工事規制区域及び  
特定盛土等規制区域図  
(野々市市)

詳細図  
543664183



- 凡例
- 宅地造成等工事規制区域
  - 特定盛土等規制区域
  - 宅地造成等工事規制区域  
(隣接市町)
  - 特定盛土等規制区域  
(隣接市町)
  - 中核市(金沢市)
  - 40分1細分メッシュ区画(25mメッシュ)
  - 行政界

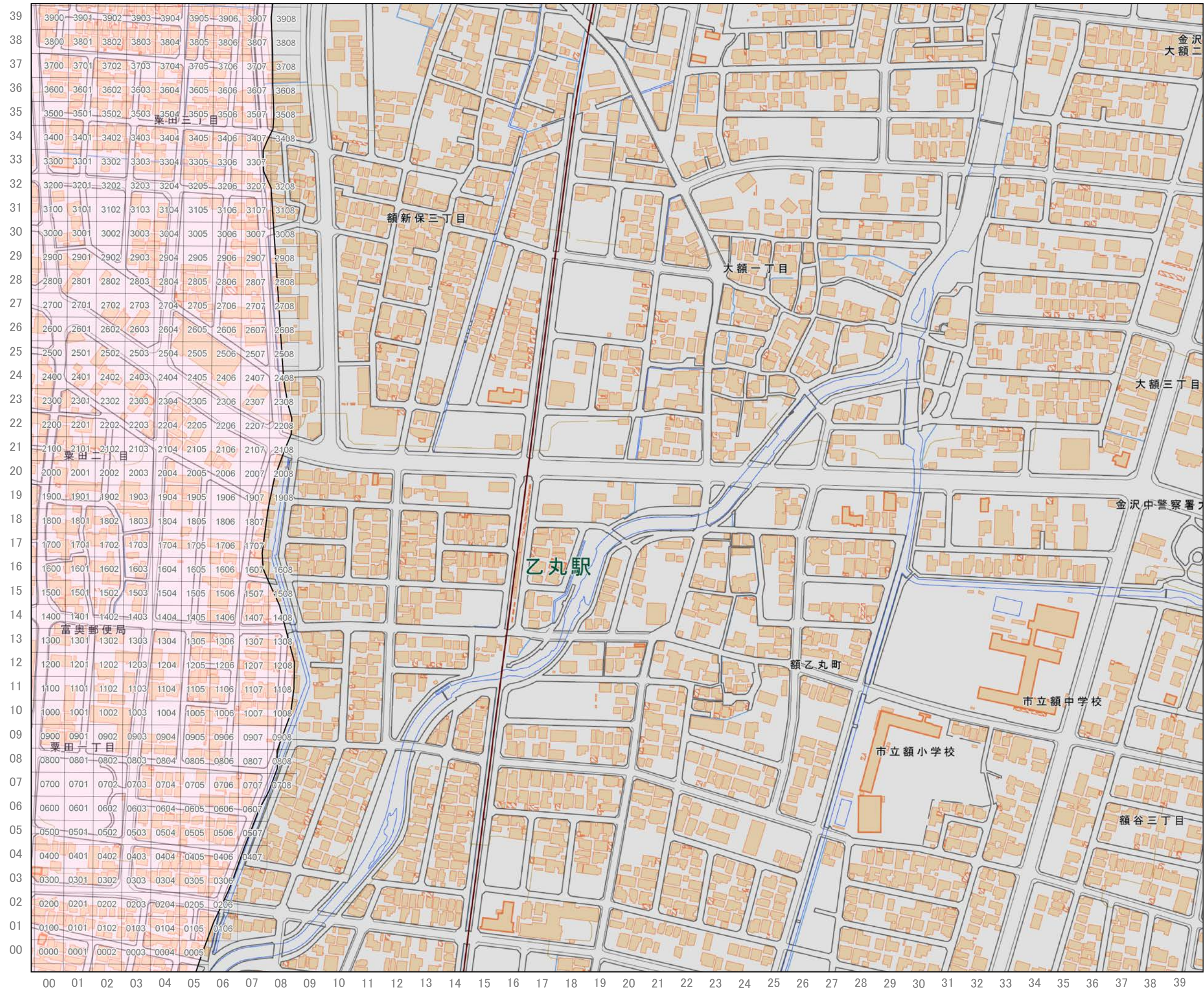




宅地造成等工事規制区域及び  
特定盛土等規制区域図  
(野々市市)

詳細図

543664193



凡例

- 宅地造成等工事規制区域
- 特定盛土等規制区域
- 宅地造成等工事規制区域  
(隣接市町)
- 特定盛土等規制区域  
(隣接市町)
- 中核市(金沢市)
- 40分1細分メッシュ区画(25mメッシュ)
- 行政界

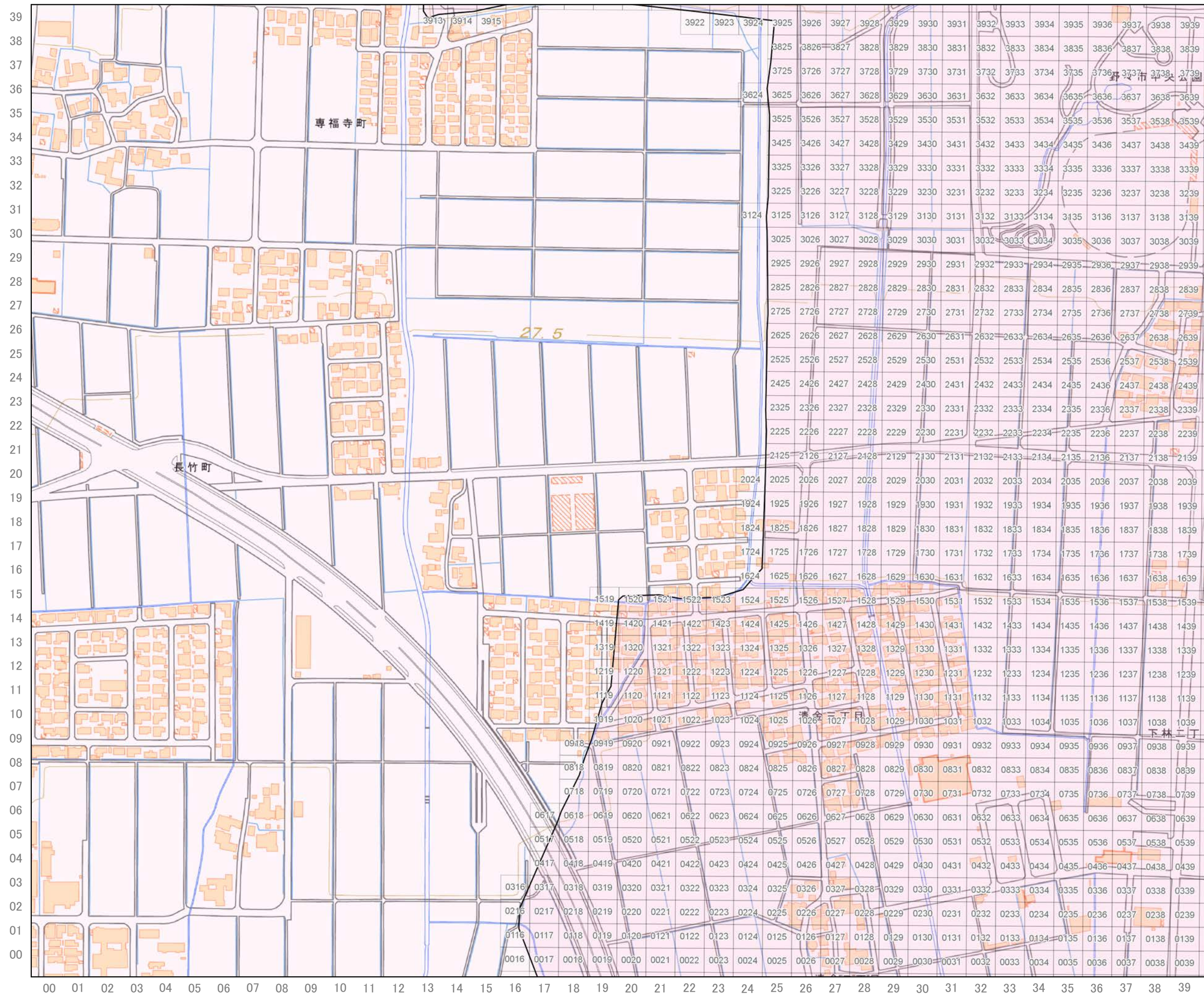
0 25 50 75 100 m

1:3,500 (A3)

宅地造成等工事規制区域及び  
特定盛土等規制区域図  
(野々市市)

詳細図

543664273



凡例

- 宅地造成等工事規制区域
- 特定盛土等規制区域
- 宅地造成等工事規制区域  
(隣接市町)
- 特定盛土等規制区域  
(隣接市町)
- 中核市(金沢市)
- 40分1細分メッシュ区画(25mメッシュ)
- 行政界

0 25 50 75 100 m

1:3,500 (A3)

宅地造成等工事規制区域及び  
特定盛土等規制区域図  
(野々市市)

詳細図

543664283



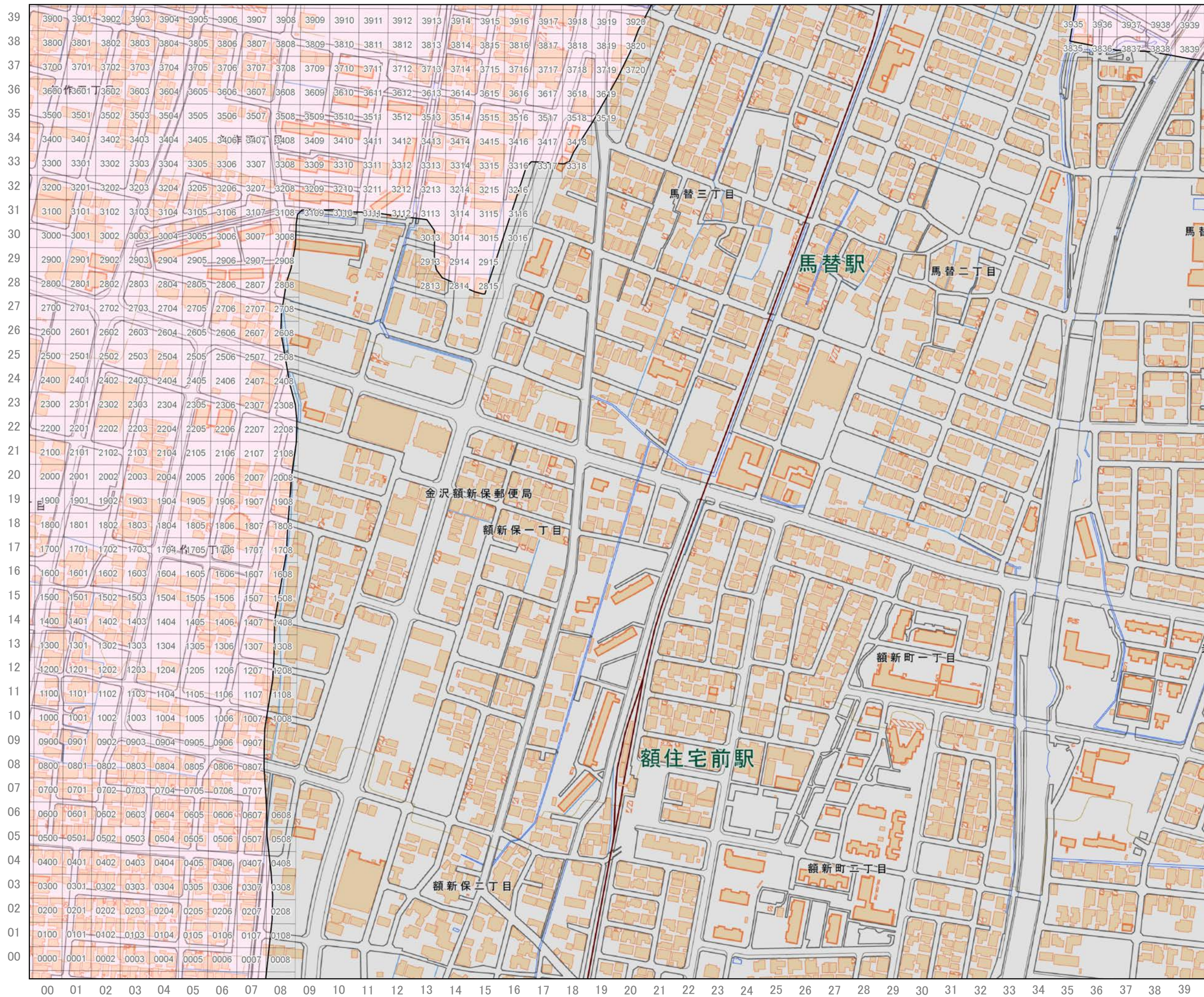
- 凡例
- 宅地造成等工事規制区域
  - 特定盛土等規制区域
  - 宅地造成等工事規制区域  
(隣接市町)
  - 特定盛土等規制区域  
(隣接市町)
  - 中核市(金沢市)
  - 40分1細分メッシュ区画(25mメッシュ)
  - 行政界

0 25 50 75 100 m  
1:3,500 (A3)

宅地造成等工事規制区域及び  
特定盛土等規制区域図  
(野々市市)

詳細図

543664293



凡例

- 宅地造成等工事規制区域
- 特定盛土等規制区域
- 宅地造成等工事規制区域  
(隣接市町)
- 特定盛土等規制区域  
(隣接市町)
- 中核市(金沢市)
- 40分1細分メッシュ区画(25mメッシュ)
- 行政界

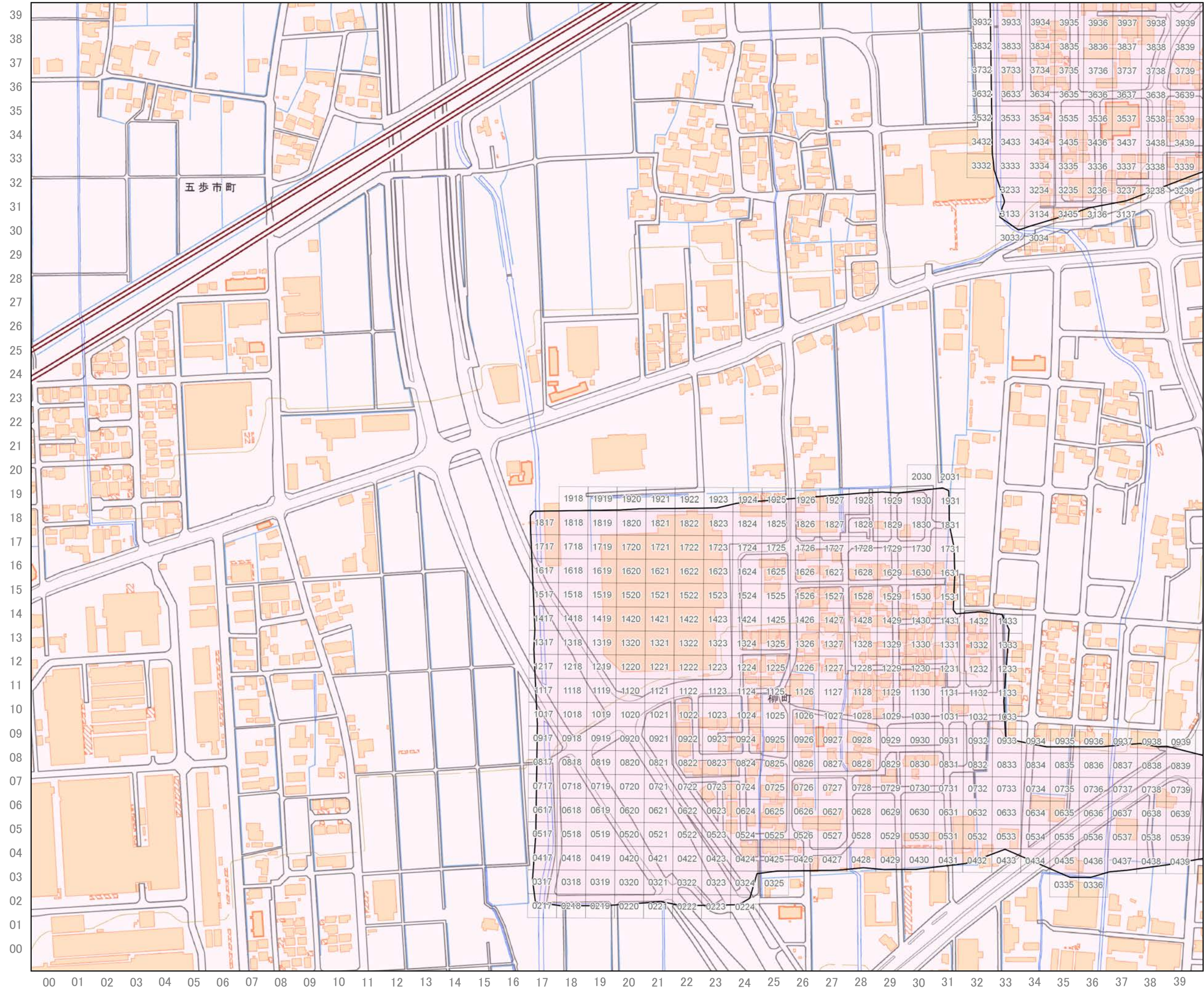
0 25 50 75 100 m

1:3,500 (A3)

宅地造成等工事規制区域及び  
特定盛土等規制区域図  
(野々市市)

詳細図

543664363



凡例

- 宅地造成等工事規制区域
- 特定盛土等規制区域
- 宅地造成等工事規制区域  
(隣接市町)
- 特定盛土等規制区域  
(隣接市町)
- 中核市(金沢市)
- 40分1細分メッシュ区画(25mメッシュ)
- 行政界

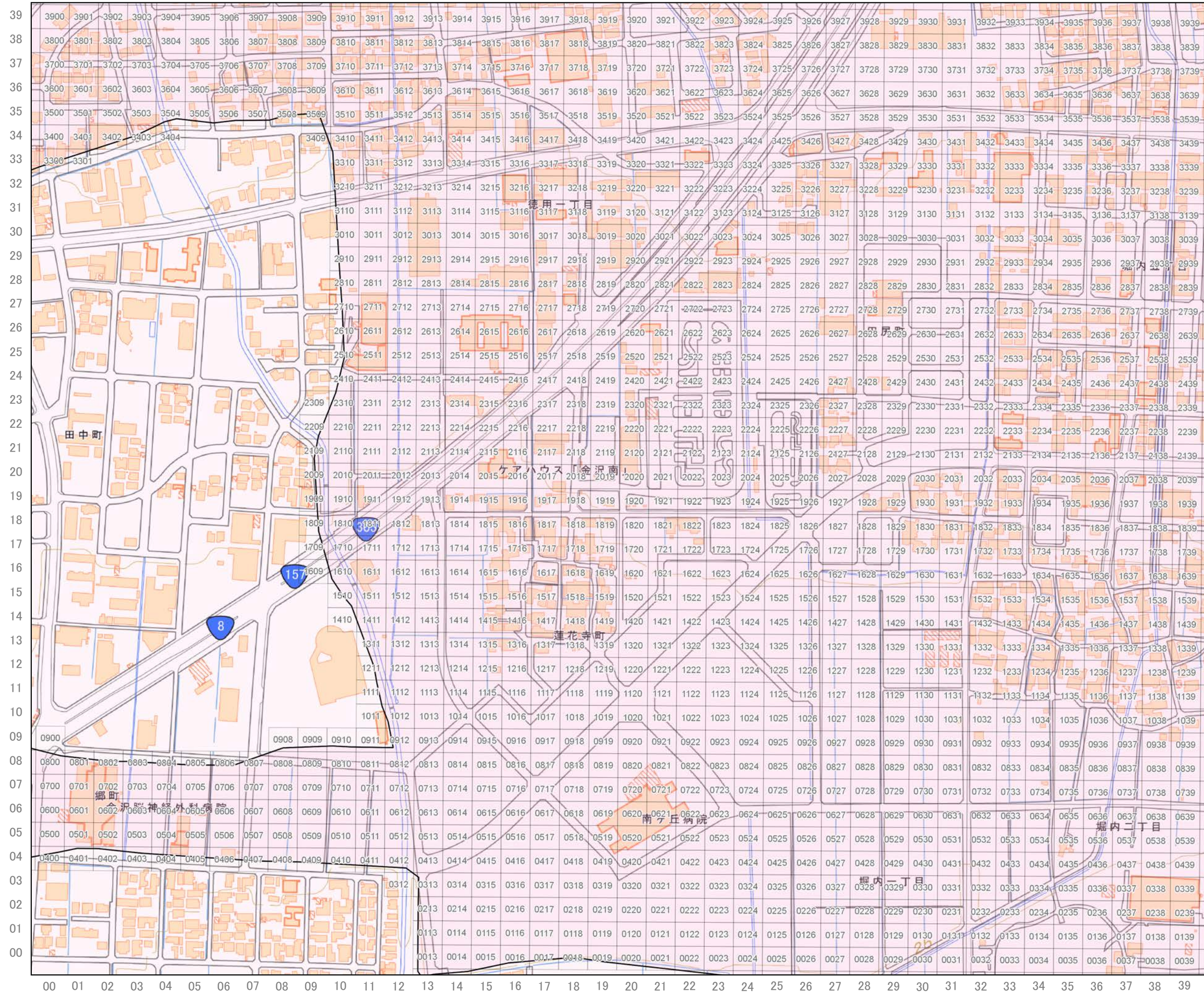
0 25 50 75 100 m

1:3,500 (A3)

宅地造成等工事規制区域及び  
特定盛土等規制区域図  
(野々市市)

詳細図

543664373



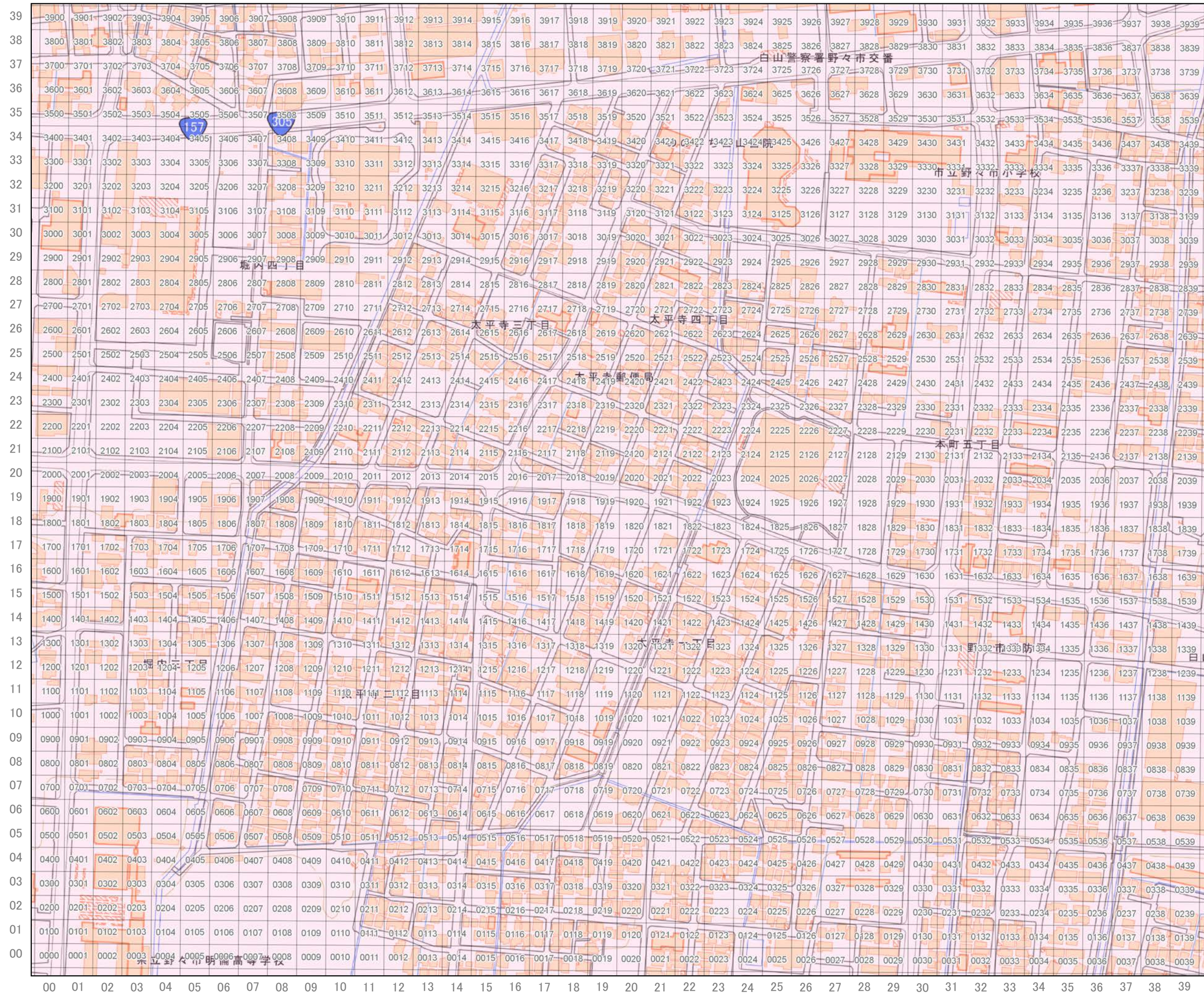
- 凡例
- 宅地造成等工事規制区域
  - 特定盛土等規制区域
  - 宅地造成等工事規制区域  
(隣接市町)
  - 特定盛土等規制区域  
(隣接市町)
  - 中核市(金沢市)
  - 40分1細分メッシュ区画(25mメッシュ)
  - 行政界

0 25 50 75 100 m  
1:3,500 (A3)

宅地造成等工事規制区域及び  
特定盛土等規制区域図  
(野々市市)

詳細図

543664383



凡例

- 宅地造成等工事規制区域
- 特定盛土等規制区域
- 宅地造成等工事規制区域  
(隣接市町)
- 特定盛土等規制区域  
(隣接市町)
- 中核市(金沢市)
- 40分1細分メッシュ区画(25mメッシュ)
- 行政界

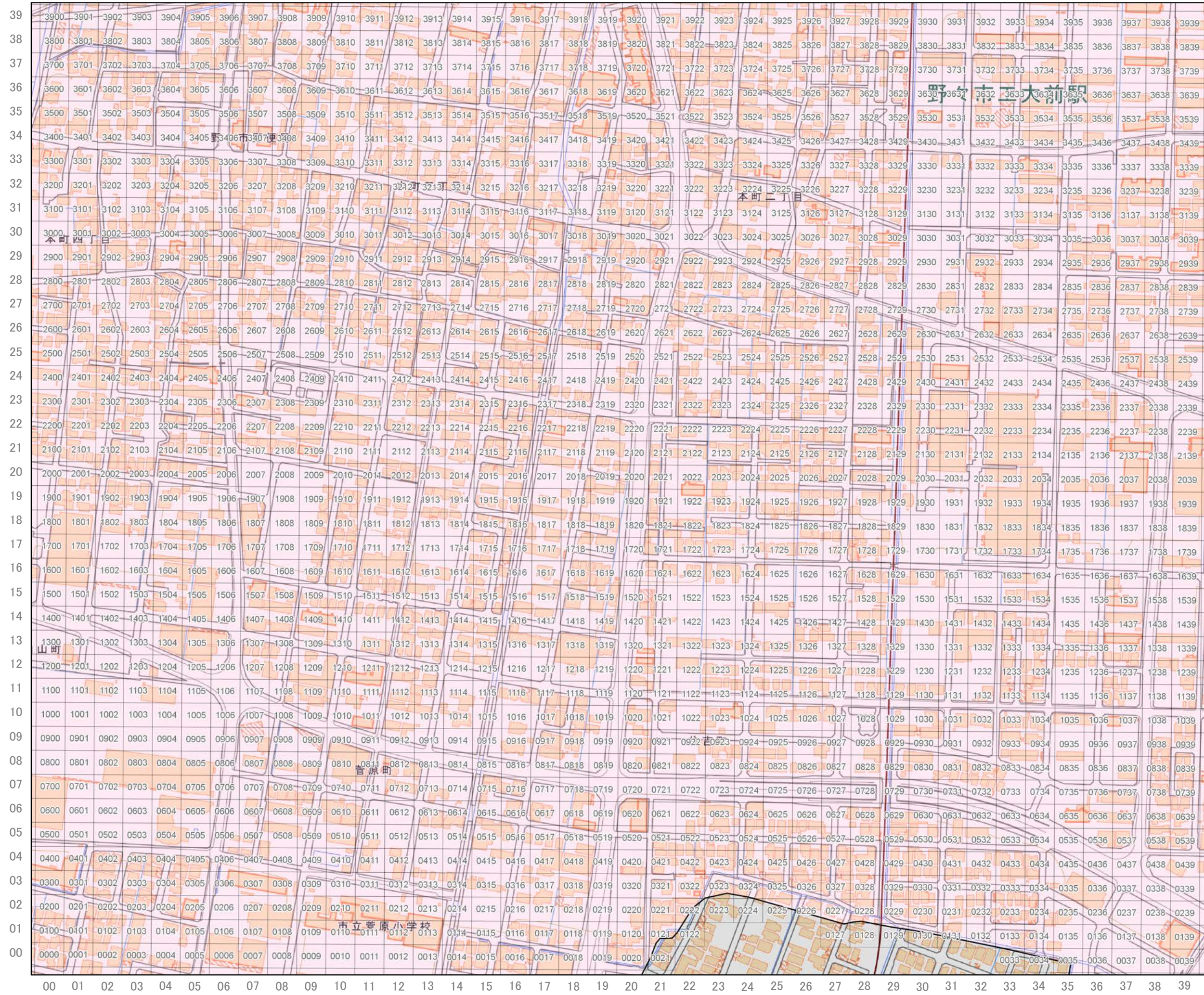
0 25 50 75 100 m

1:3,500 (A3)

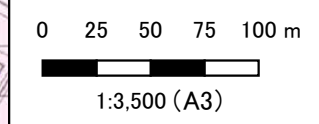
宅地造成等工事規制区域及び  
特定盛土等規制区域図  
(野々市市)

詳細図

543664393



- 凡例
- 宅地造成等工事規制区域
  - 特定盛土等規制区域
  - 宅地造成等工事規制区域  
(隣接市町)
  - 特定盛土等規制区域  
(隣接市町)
  - 中核市(金沢市)
  - 40分1細分メッシュ区画(25mメッシュ)
  - 行政界

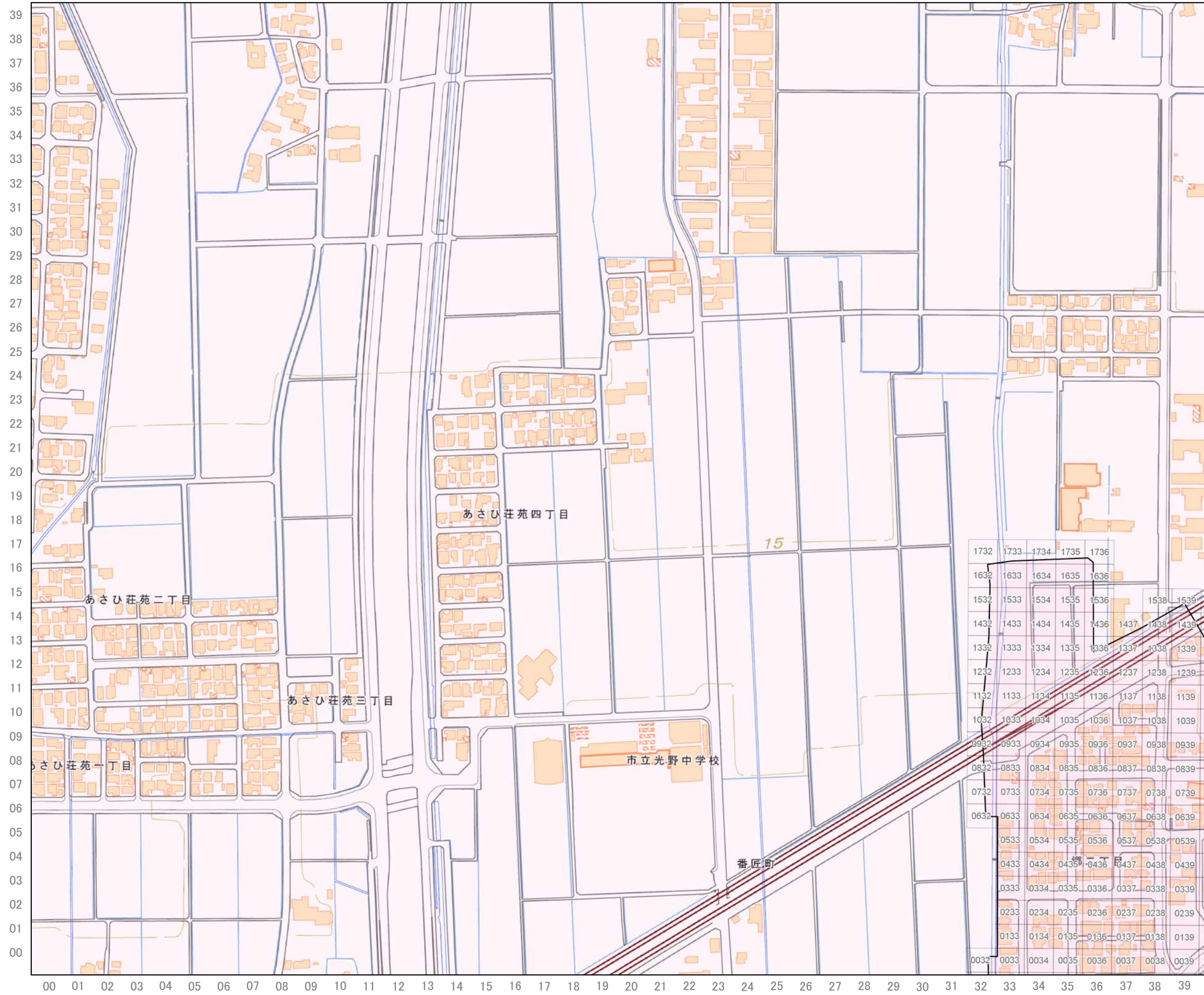




宅地造成等工事規制区域及び  
特定盛土等規制区域図  
(野々市市)

詳細図

543664463



1732	1733	1734	1735	1736			
1632	1633	1634	1635	1636			
1532	1533	1534	1535	1536	1538	1539	
1432	1433	1434	1435	1436	1437	1438	1439
1332	1333	1334	1335	1336	1337	1338	1339
1232	1233	1234	1235	1236	1237	1238	1239
1132	1133	1134	1135	1136	1137	1138	1139
1032	1033	1034	1035	1036	1037	1038	1039
0932	0933	0934	0935	0936	0937	0938	0939
0832	0833	0834	0835	0836	0837	0838	0839
0732	0733	0734	0735	0736	0737	0738	0739
0632	0633	0634	0635	0636	0637	0638	0639
0533	0534	0535	0536	0537	0538	0539	
0433	0434	0435	0436	0437	0438	0439	
0333	0334	0335	0336	0337	0338	0339	
0233	0234	0235	0236	0237	0238	0239	
0133	0134	0135	0136	0137	0138	0139	
0032	0033	0034	0035	0036	0037	0038	0039

凡例

- 宅地造成等工事規制区域
- 特定盛土等規制区域
- 宅地造成等工事規制区域  
(隣接市町)
- 特定盛土等規制区域  
(隣接市町)
- 中核市(金沢市)
- 40分1細分メッシュ区画(25mメッシュ)
- 行政界

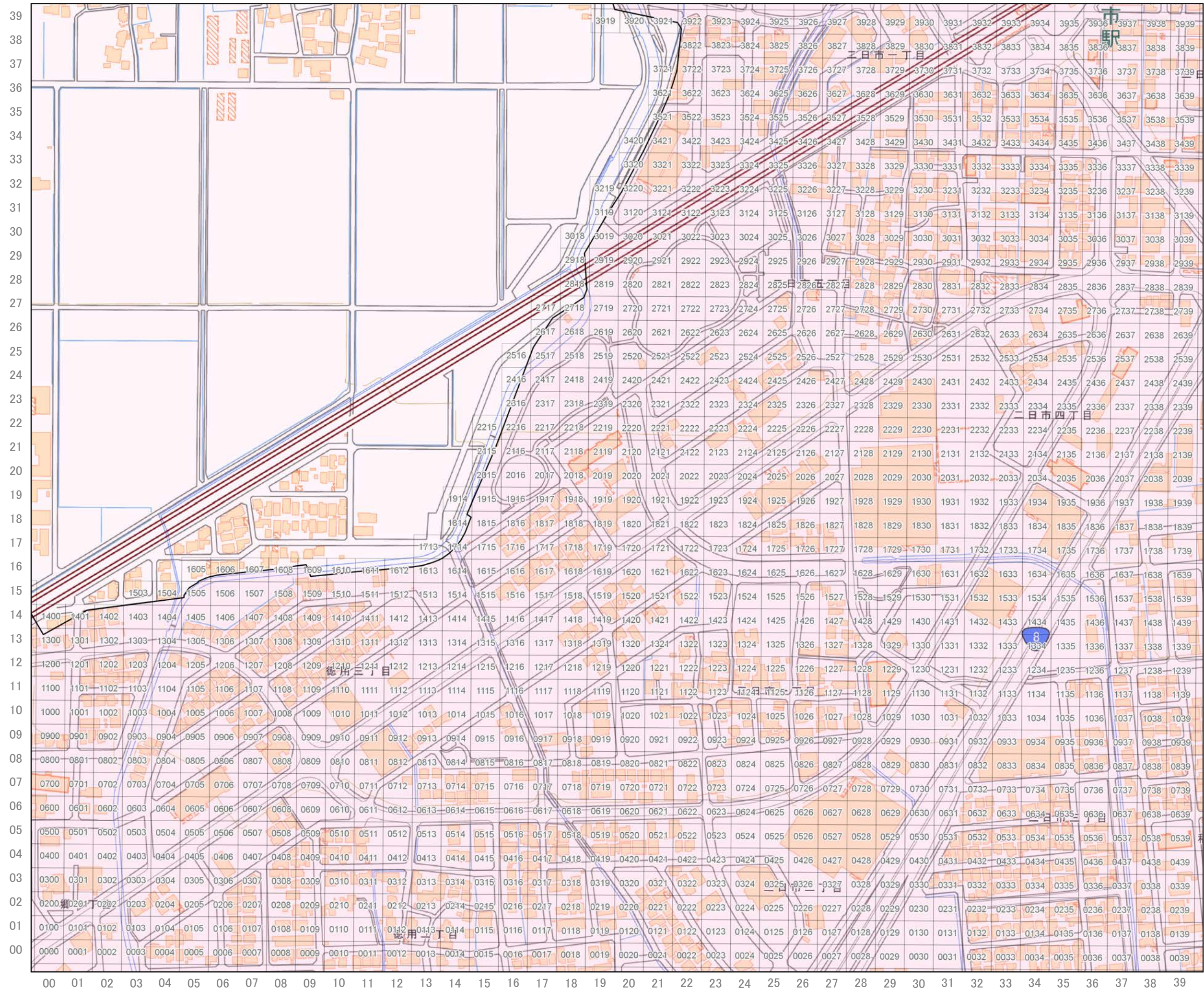
0 25 50 75 100 m

1:3,500 (A3)

宅地造成等工事規制区域及び  
特定盛土等規制区域図  
(野々市市)

詳細図

543664473



凡例

- 宅地造成等工事規制区域
- 特定盛土等規制区域
- 宅地造成等工事規制区域  
(隣接市町)
- 特定盛土等規制区域  
(隣接市町)
- 中核市(金沢市)
- 40分1細分メッシュ区画(25mメッシュ)
- 行政界

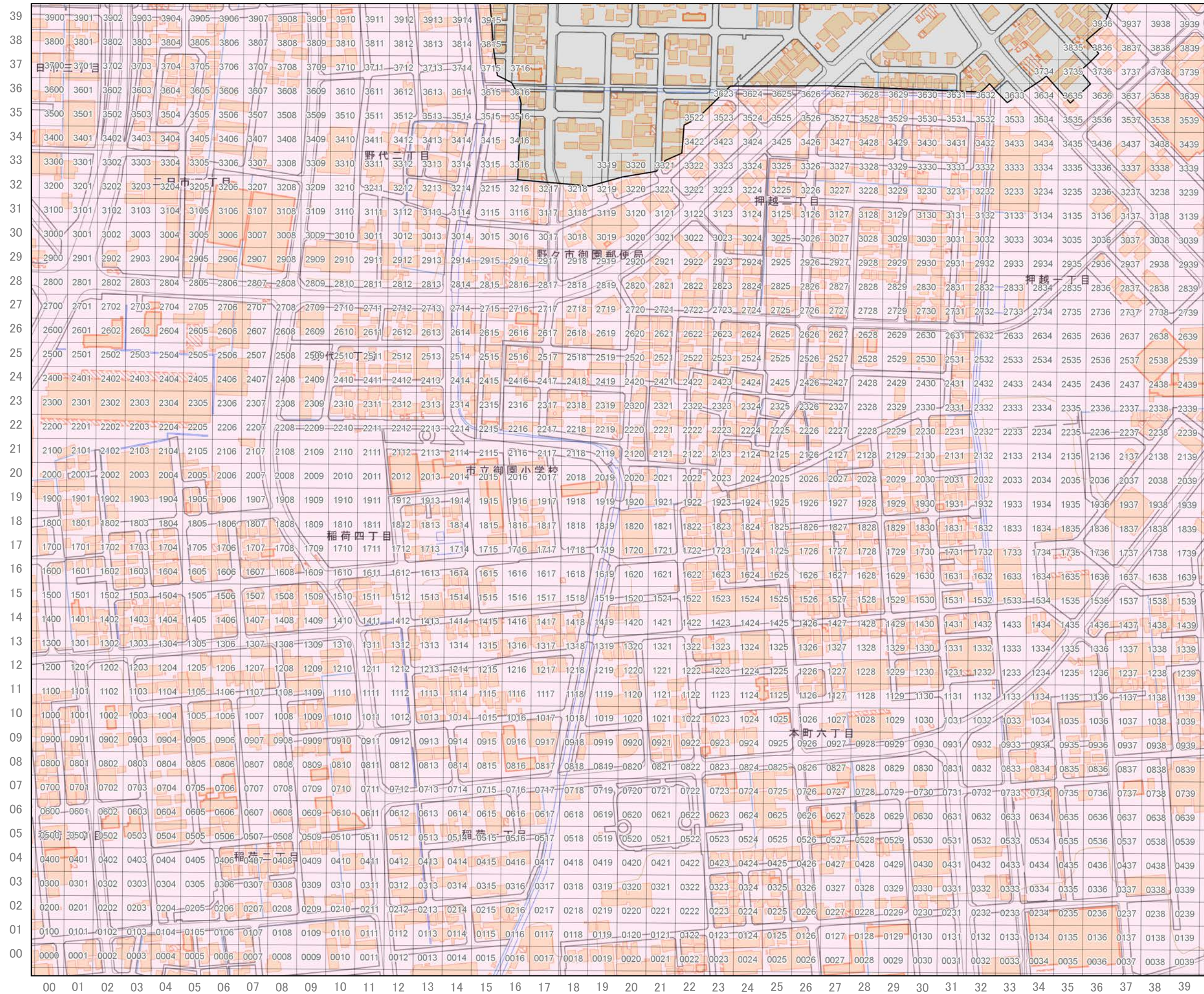
0 25 50 75 100 m

1:3,500 (A3)

宅地造成等工事規制区域及び  
特定盛土等規制区域図  
(野々市市)

詳細図

543664483



凡例

- 宅地造成等工事規制区域
- 特定盛土等規制区域
- 宅地造成等工事規制区域  
(隣接市町)
- 特定盛土等規制区域  
(隣接市町)
- 中核市(金沢市)
- 40分1細分メッシュ区画(25mメッシュ)
- 行政界

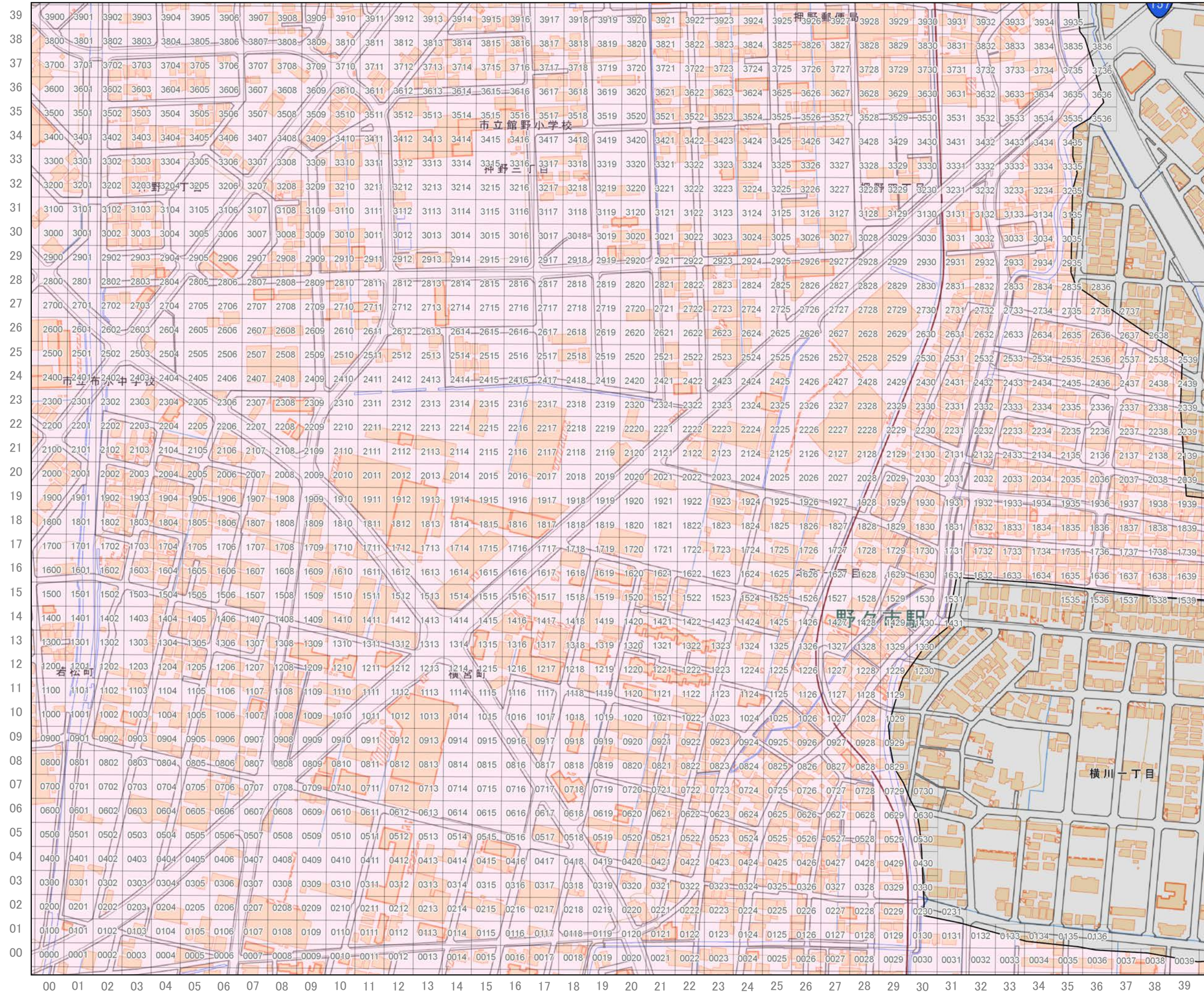
0 25 50 75 100 m

1:3,500 (A3)

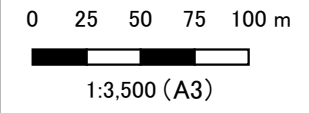
宅地造成等工事規制区域及び  
特定盛土等規制区域図  
(野々市市)

詳細図

543664493



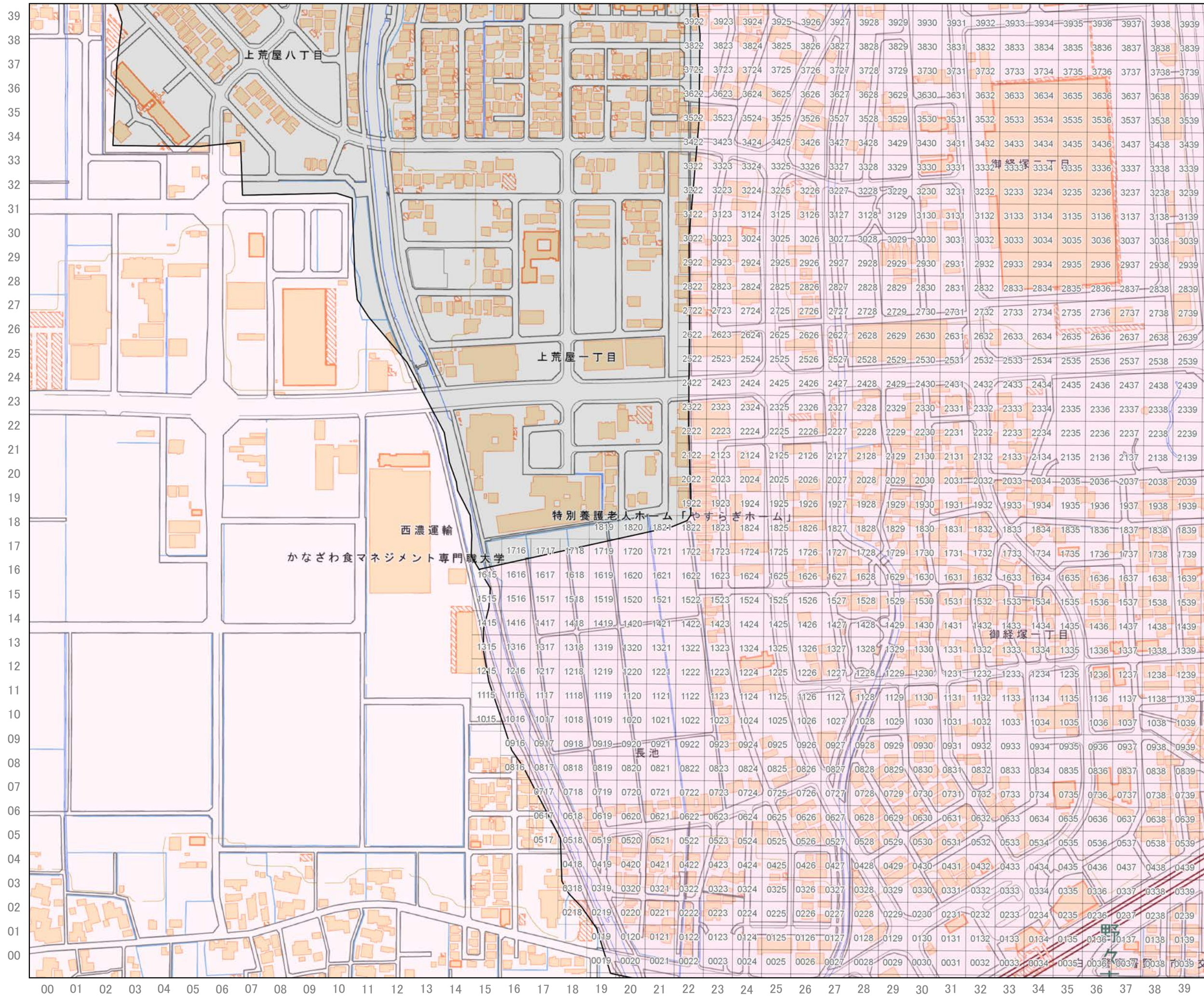
- 凡例
- 宅地造成等工事規制区域
  - 特定盛土等規制区域
  - 宅地造成等工事規制区域  
(隣接市町)
  - 特定盛土等規制区域  
(隣接市町)
  - 中核市(金沢市)
  - 40分1細分メッシュ区画(25mメッシュ)
  - 行政界



宅地造成等工事規制区域及び  
特定盛土等規制区域図  
(野々市市)

詳細図

543664573



凡例

- 宅地造成等工事規制区域
- 特定盛土等規制区域
- 宅地造成等工事規制区域  
(隣接市町)
- 特定盛土等規制区域  
(隣接市町)
- 中核市(金沢市)
- 40分1細分メッシュ区画(25mメッシュ)
- 行政界

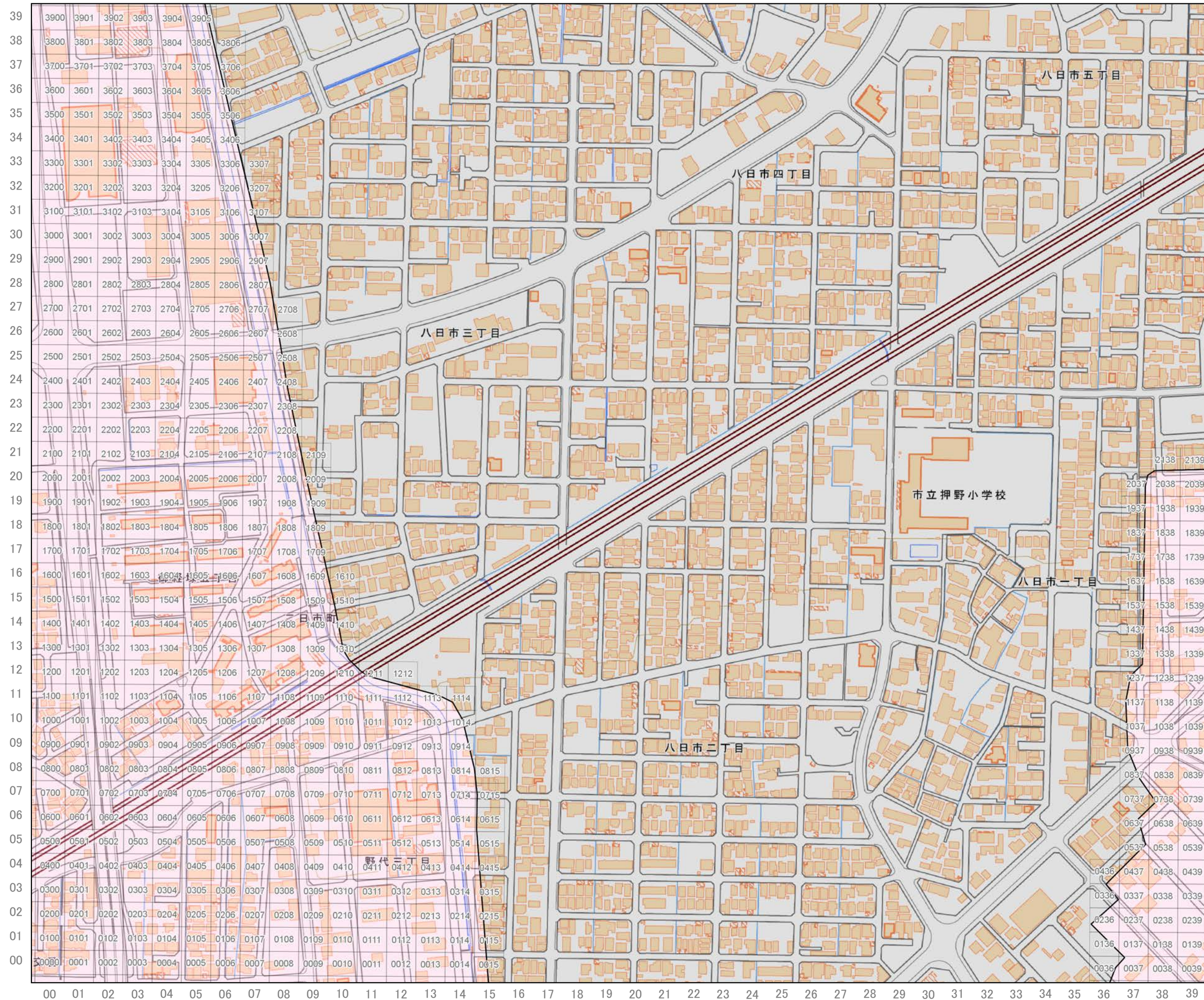
0 25 50 75 100 m

1:3,500 (A3)

宅地造成等工事規制区域及び  
特定盛土等規制区域図  
(野々市市)

詳細図

543664583



凡例

- 宅地造成等工事規制区域
- 特定盛土等規制区域
- 宅地造成等工事規制区域  
(隣接市町)
- 特定盛土等規制区域  
(隣接市町)
- 中核市(金沢市)
- 40分1細分メッシュ区画(25mメッシュ)
- 行政界

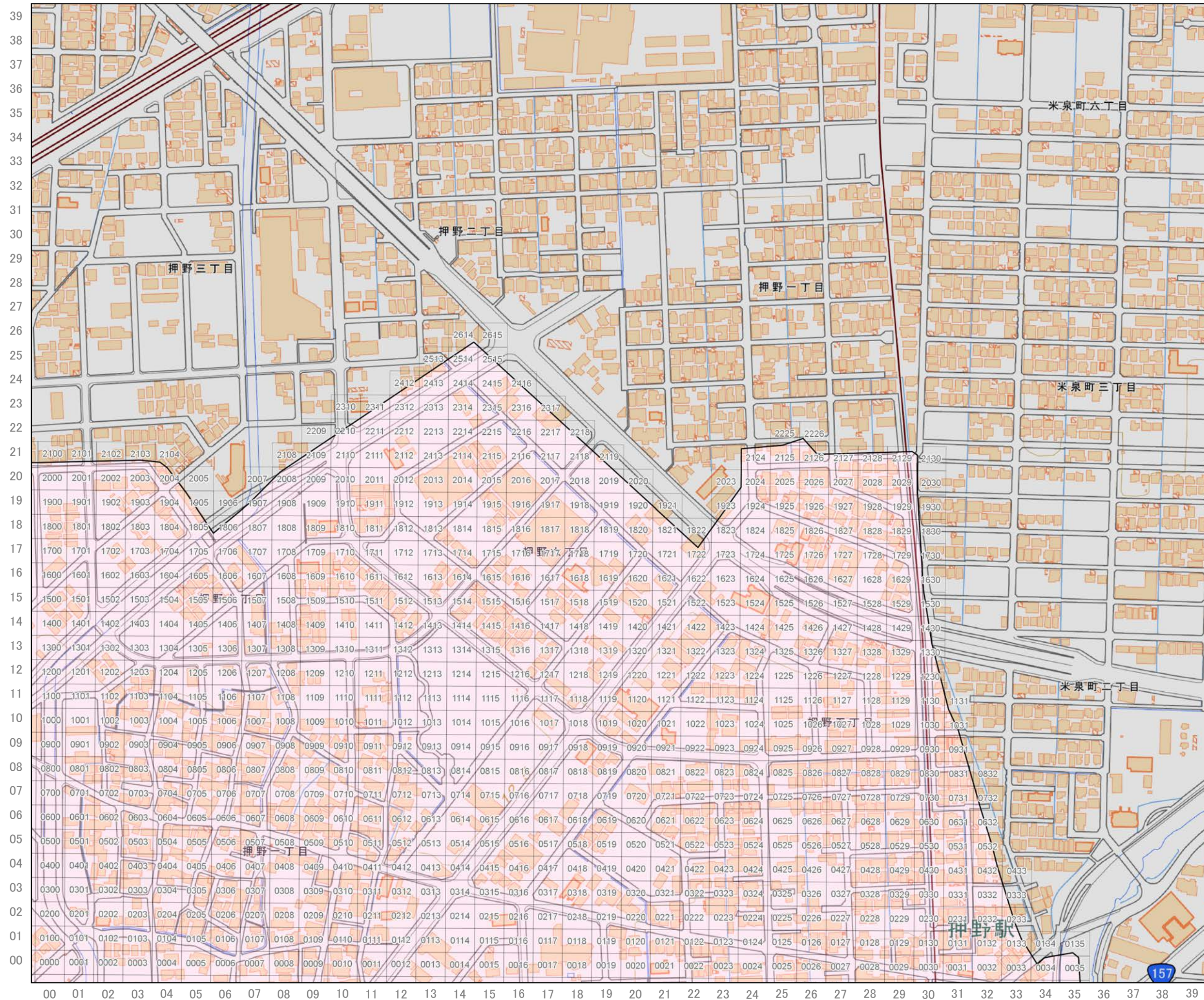
0 25 50 75 100 m

1:3,500 (A3)

宅地造成等工事規制区域及び  
特定盛土等規制区域図  
(野々市市)

詳細図

543664593



凡例

- 宅地造成等工事規制区域
- 特定盛土等規制区域
- 宅地造成等工事規制区域  
(隣接市町)
- 特定盛土等規制区域  
(隣接市町)
- 中核市(金沢市)
- 40分1細分メッシュ区画(25mメッシュ)
- 行政界

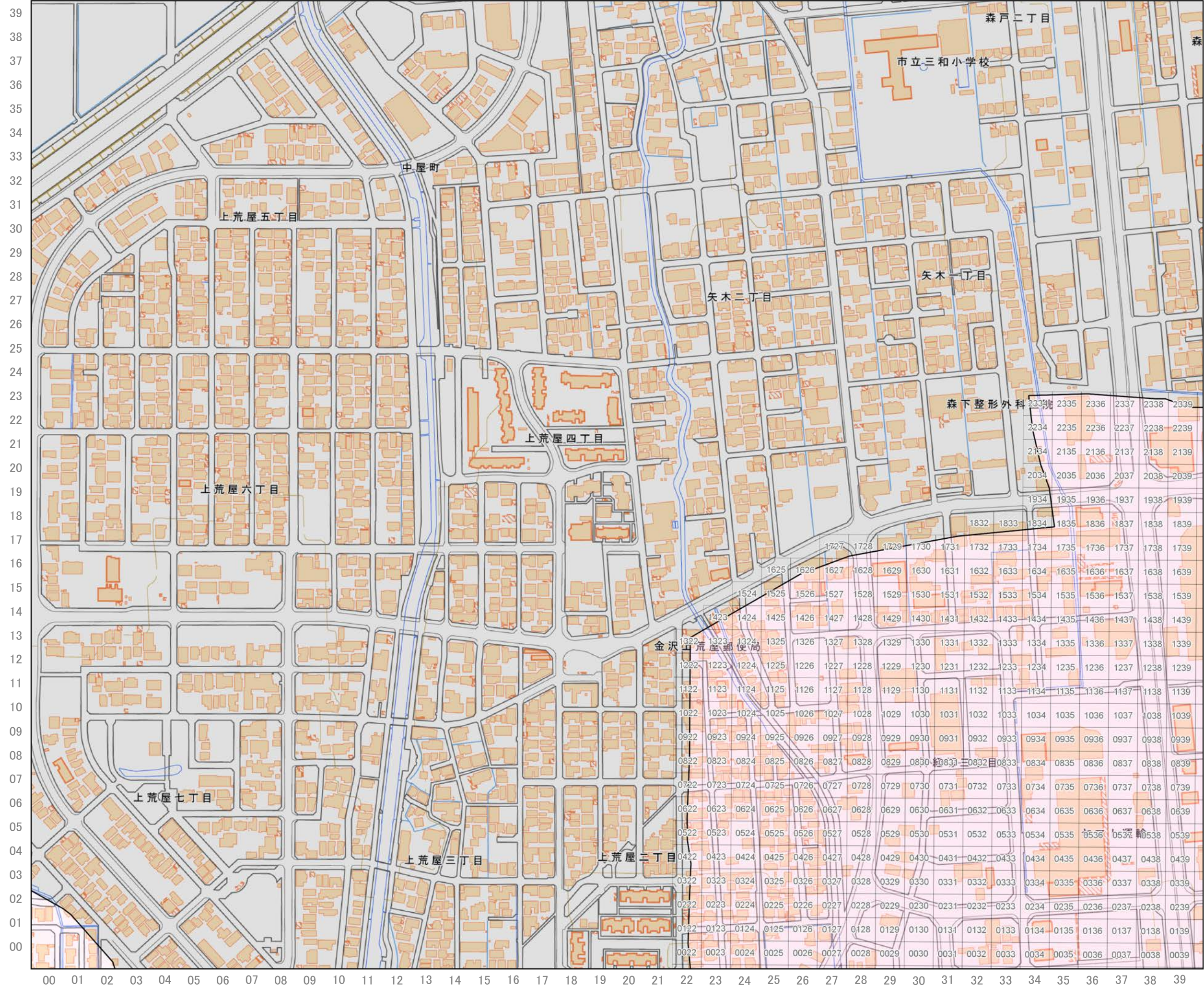
0 25 50 75 100 m

1:3,500 (A3)

宅地造成等工事規制区域及び  
特定盛土等規制区域図  
(野々市市)

詳細図

543664673



凡例

- 宅地造成等工事規制区域
- 特定盛土等規制区域
- 宅地造成等工事規制区域  
(隣接市町)
- 特定盛土等規制区域  
(隣接市町)
- 中核市(金沢市)
- 40分1細分メッシュ区画(25mメッシュ)
- 行政界

0 25 50 75 100 m

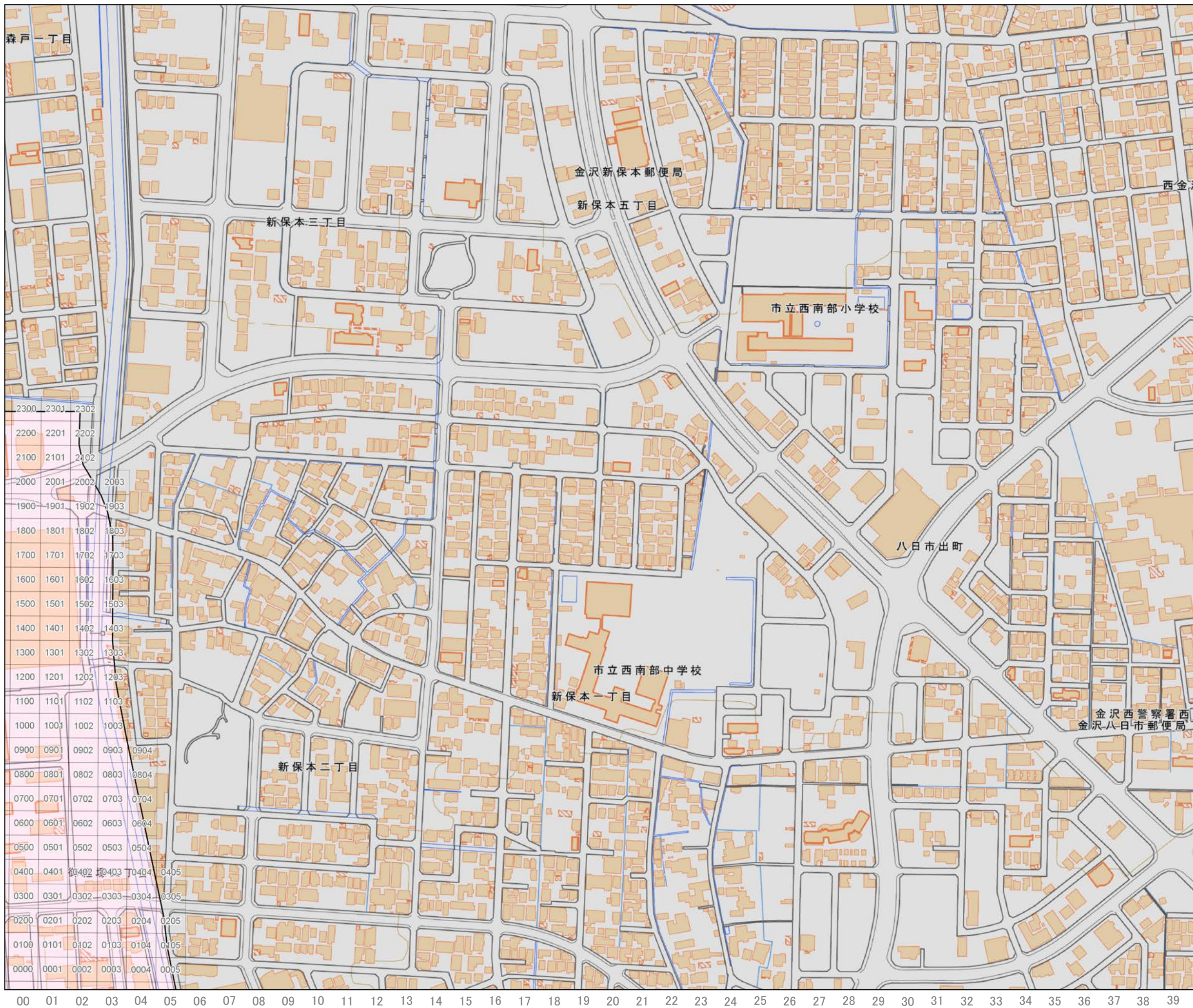
1:3,500 (A3)



宅地造成等工事規制区域及び  
特定盛土等規制区域図  
(野々市市)

詳細図

543664683



凡例

- 宅地造成等工事規制区域
- 特定盛土等規制区域
- 宅地造成等工事規制区域  
(隣接市町)
- 特定盛土等規制区域  
(隣接市町)
- 中核市(金沢市)
- 40分1細分メッシュ区画(25mメッシュ)
- 行政界

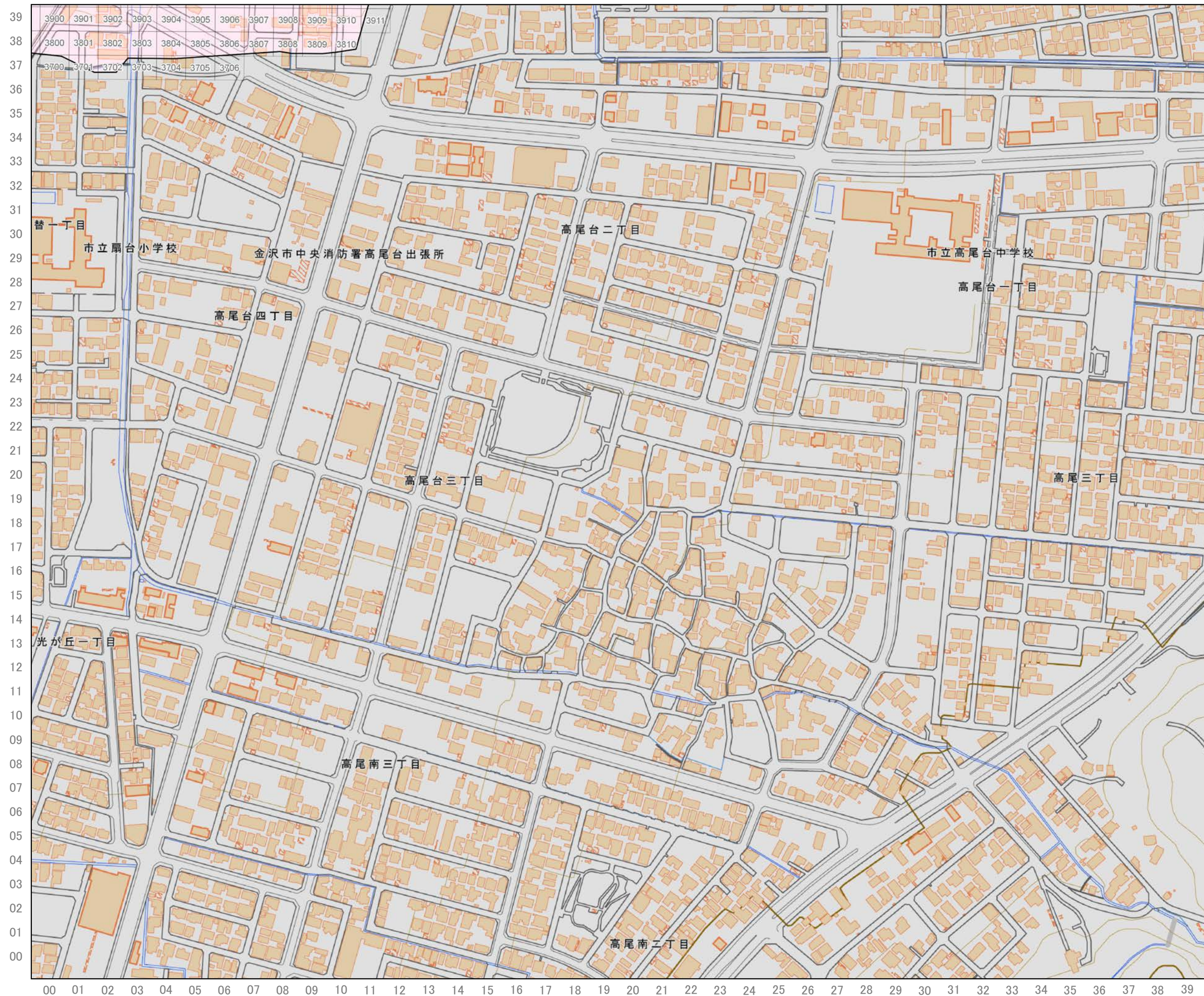
0 25 50 75 100 m

1:3,500 (A3)

宅地造成等工事規制区域及び  
特定盛土等規制区域図  
(野々市市)

詳細図

543665203



凡例

- 宅地造成等工事規制区域
- 特定盛土等規制区域
- 宅地造成等工事規制区域  
(隣接市町)
- 特定盛土等規制区域  
(隣接市町)
- 中核市(金沢市)
- 40分1細分メッシュ区画(25mメッシュ)
- 行政界

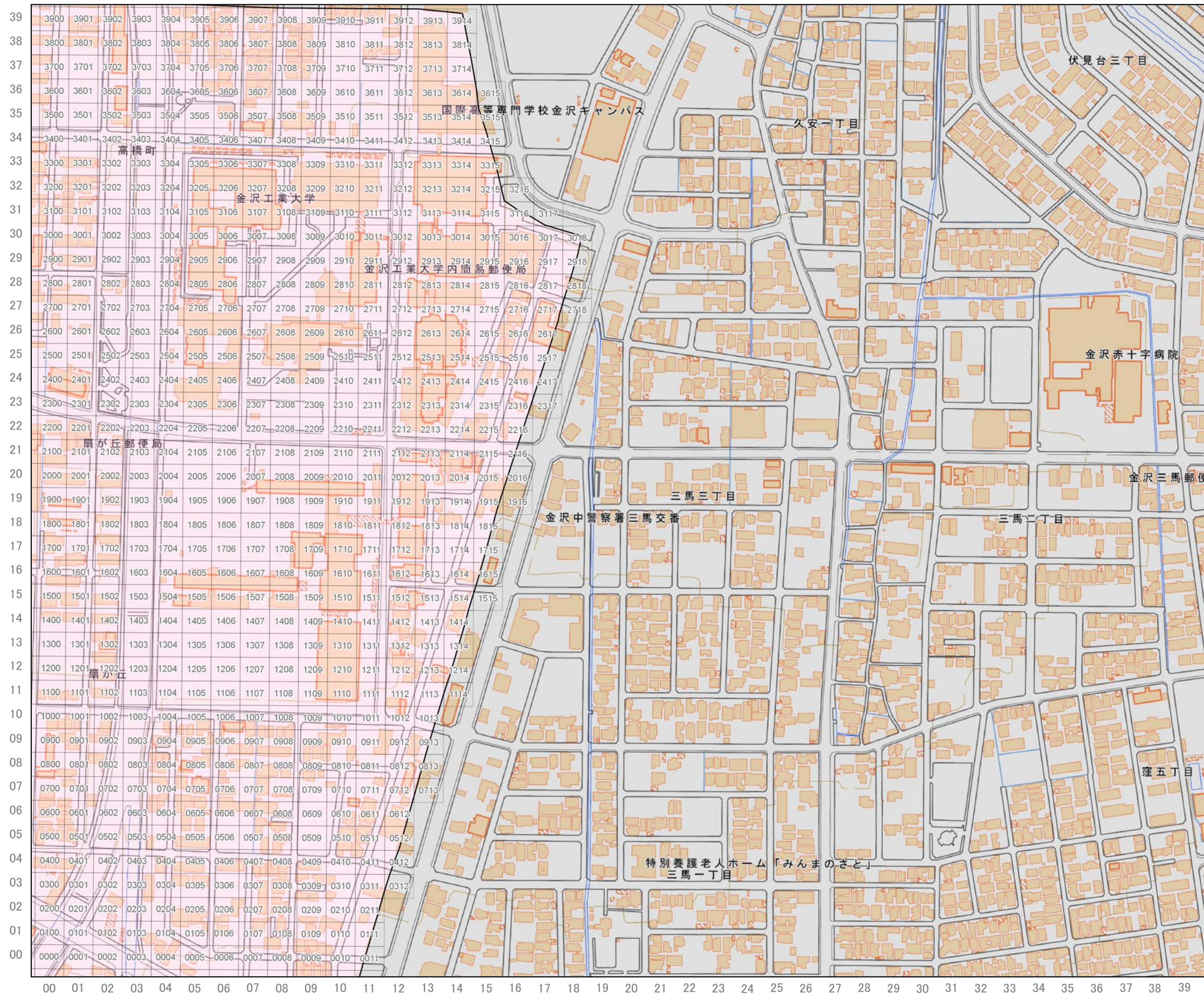
0 25 50 75 100 m

1:3,500 (A3)

宅地造成等工事規制区域及び  
特定盛土等規制区域図  
(野々市市)

詳細図

543665303



凡例

- 宅地造成等工事規制区域
- 特定盛土等規制区域
- 宅地造成等工事規制区域  
(隣接市町)
- 特定盛土等規制区域  
(隣接市町)
- 中核市(金沢市)
- 40分1細分メッシュ区画(25mメッシュ)
- 行政界

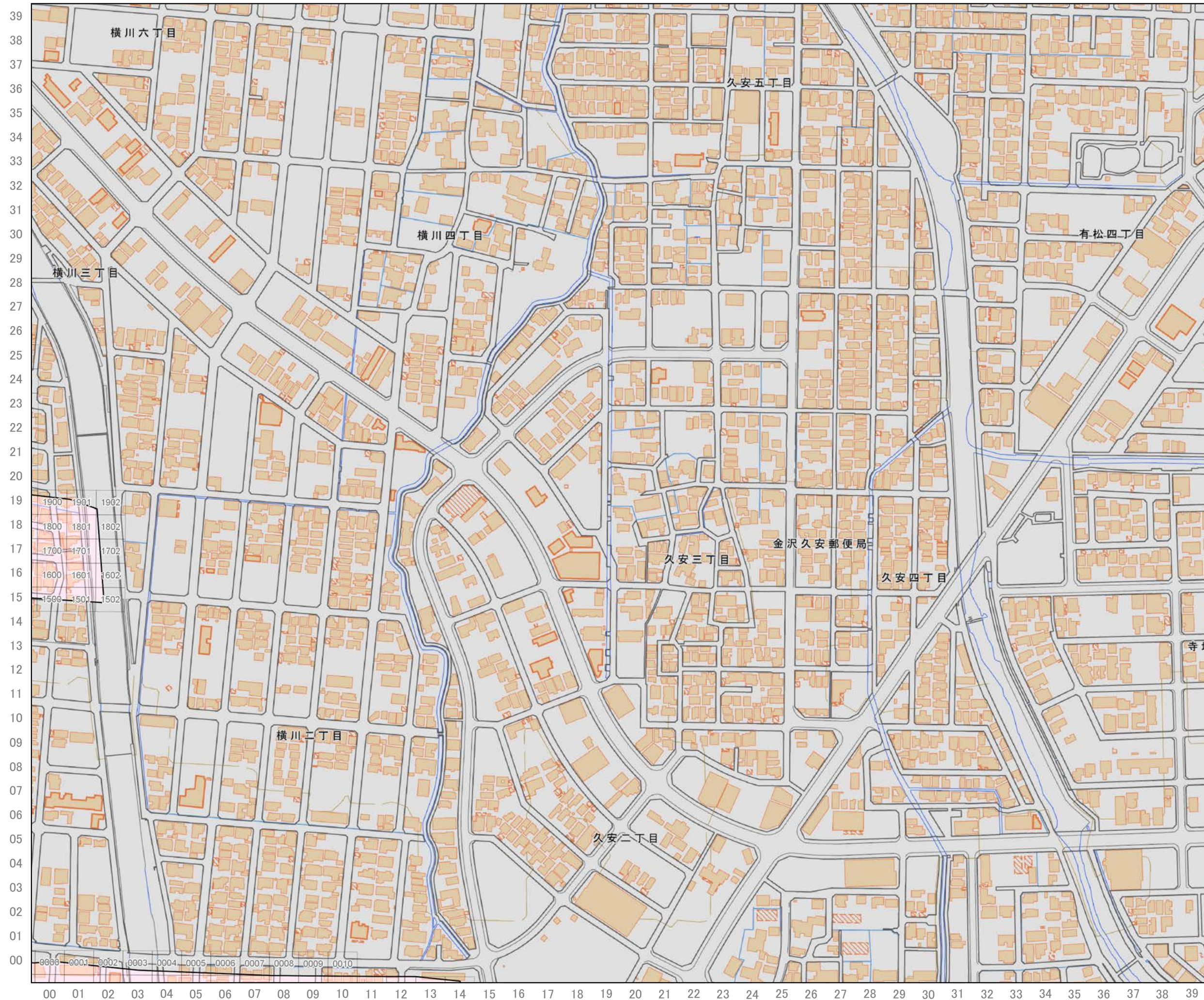
0 25 50 75 100 m

1:3,500 (A3)

宅地造成等工事規制区域及び  
特定盛土等規制区域図  
(野々市市)

詳細図

543665403



凡例

- 宅地造成等工事規制区域
- 特定盛土等規制区域
- 宅地造成等工事規制区域  
(隣接市町)
- 特定盛土等規制区域  
(隣接市町)
- 中核市(金沢市)
- 40分1細分メッシュ区画(25mメッシュ)
- 行政界

0 25 50 75 100 m

1:3,500 (A3)