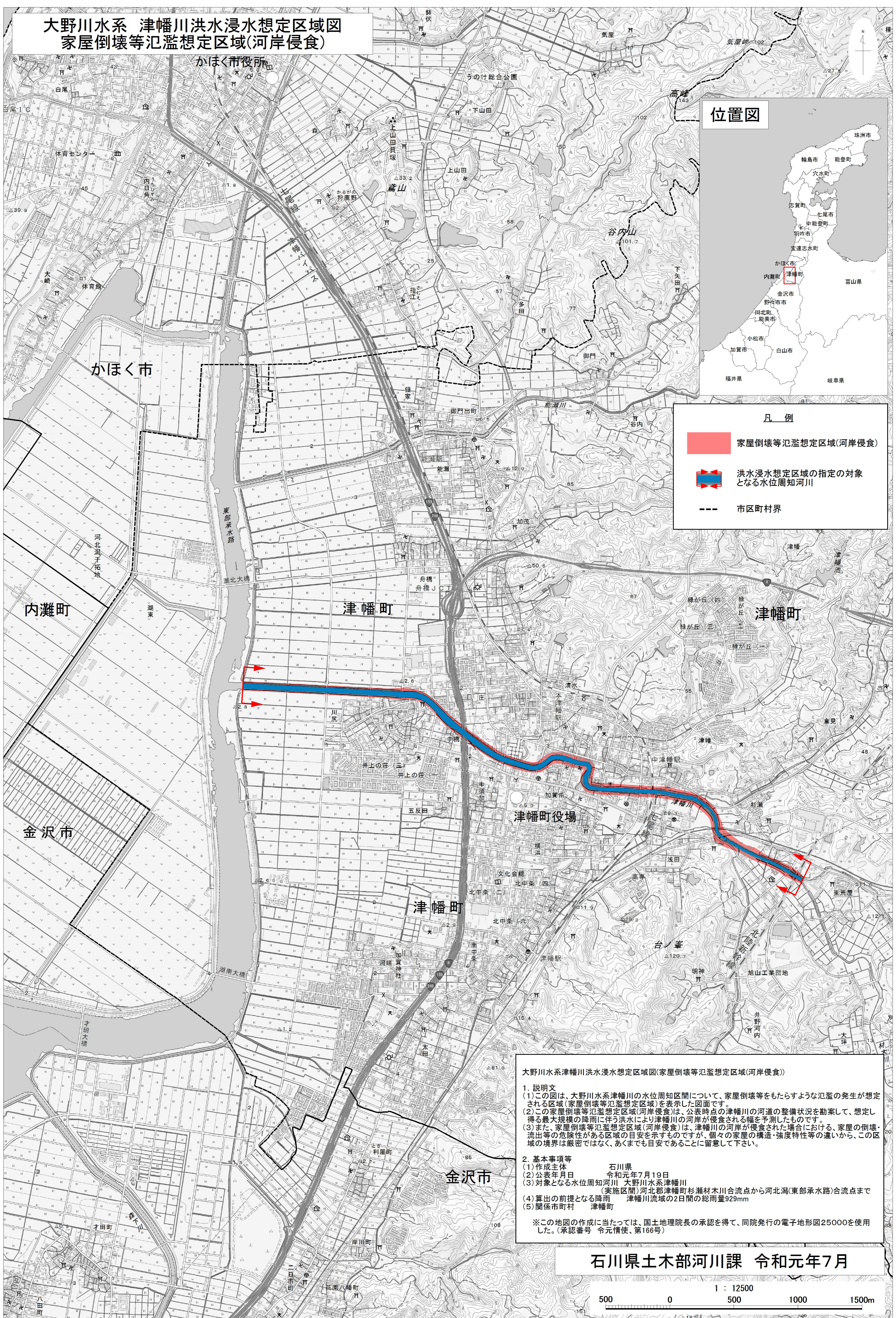
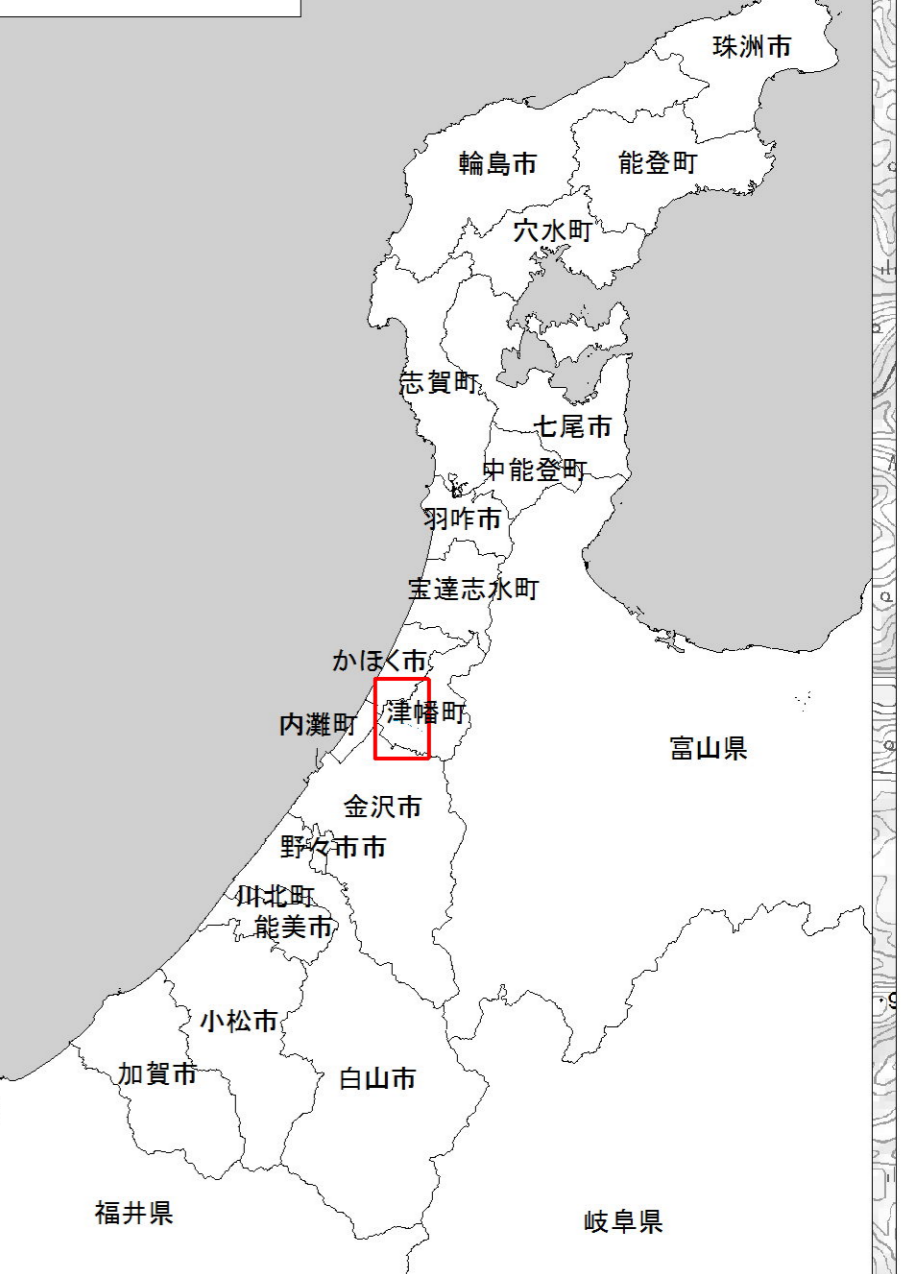





大野川水系 津幡川洪水浸水想定区域図 家屋倒壊等氾濫想定区域(河岸侵食)



位置図



凡例

-  家屋倒壊等氾濫想定区域(河岸侵食)
-  洪水浸水想定区域の指定の対象となる水位周知河川
-  市区町村界

大野川水系津幡川洪水浸水想定区域図(家屋倒壊等氾濫想定区域(河岸侵食))

1. 説明文
(1)この図は、大野川水系津幡川の水位周知区間について、家屋倒壊等をもたらすような氾濫の発生が想定される区域(家屋倒壊等氾濫想定区域)を表示した図面です。
(2)この家屋倒壊等氾濫想定区域(河岸侵食)は、公表時点の津幡川の河道の整備状況を勘案して、想定し得る最大規模の降雨に伴う洪水により津幡川の河岸が侵食される幅を予測したものです。
(3)また、家屋倒壊等氾濫想定区域(河岸侵食)は、津幡川の河岸が侵食された場合における、家屋の倒壊・流出等の危険性がある区域の目安を示すものですが、個々の家屋の構造・強度特性等の違いから、この区域の境界は厳密ではなく、あくまでも目安であることに留意して下さい。

2. 基本事項等
(1)作成主体 石川県
(2)公表年月日 令和元年7月19日
(3)対象となる水位周知河川 大野川水系津幡川
(実施区間) 河北郡津幡町杉瀬材木川合流点から河北潟(東部承水路)合流点まで
(4)算出の前提となる降雨 津幡川流域の2日間の総降雨929mm
(5)関係市町村 津幡町

※この地図の作成に当たっては、国土地理院長の承認を得て、同院発行の電子地形図25000を使用した。(承認番号 令元情使、第166号)

石川県土木部河川課 令和元年7月

