

奥能登地区緊急治水対策プロジェクト 進捗状況

令和8年2月末時点

奥能登地区流域治水協議会

令和6年奥能登豪雨災害を踏まえた
奥能登地区流域治水対策検討部会

奥能登地区緊急治水対策プロジェクトの実施

～流域の関係機関が連携した緊急的かつ一体的な流域治水対策の推進～

- 国、県、市町等が連携し、石川県創造的復興プラン等の観点を踏まえた上で、奥能登地区の豊かな自然環境を活かした能登の魅力の向上も目指しつつ、**流域治水対策の取り組みを一体的に推進する。**
- 令和6年9月の奥能登豪雨と同規模の洪水に対して**氾濫の防止、又は、浸水被害の軽減を図る。**

【奥能登地区緊急治水対策プロジェクトの「三本の柱」】

■ 氾濫をできるだけ防ぐ・減らすための対策

○ 河川における対策

- 災害復旧、河道拡幅、河道掘削、堤防強化、護岸の嵩上げ
- 堆積土砂除去 等

○ 集水域における対策

- 災害復旧、砂防施設の整備、地すべり防止施設の整備
- ため池や農地・農業水利施設の整備
- 治山施設の整備・森林整備 等

■ 被害対象を減少させるための対策

○ 氾濫域における対策

- 復興まちづくり計画等との連携
- 浸水リスク情報の充実
- 立地適正化計画の策定 等

■ 被害の軽減、早期復旧・復興のための対策

○ 氾濫域における対策

- 洪水ハザードマップの作製（見直し）・周知
- 防災気象情報の充実
- マイタイムラインの作成促進 等



奥能登地区緊急治水対策プロジェクトの実施

～流域の関係機関が連携した緊急的かつ一体的な流域治水対策の推進～

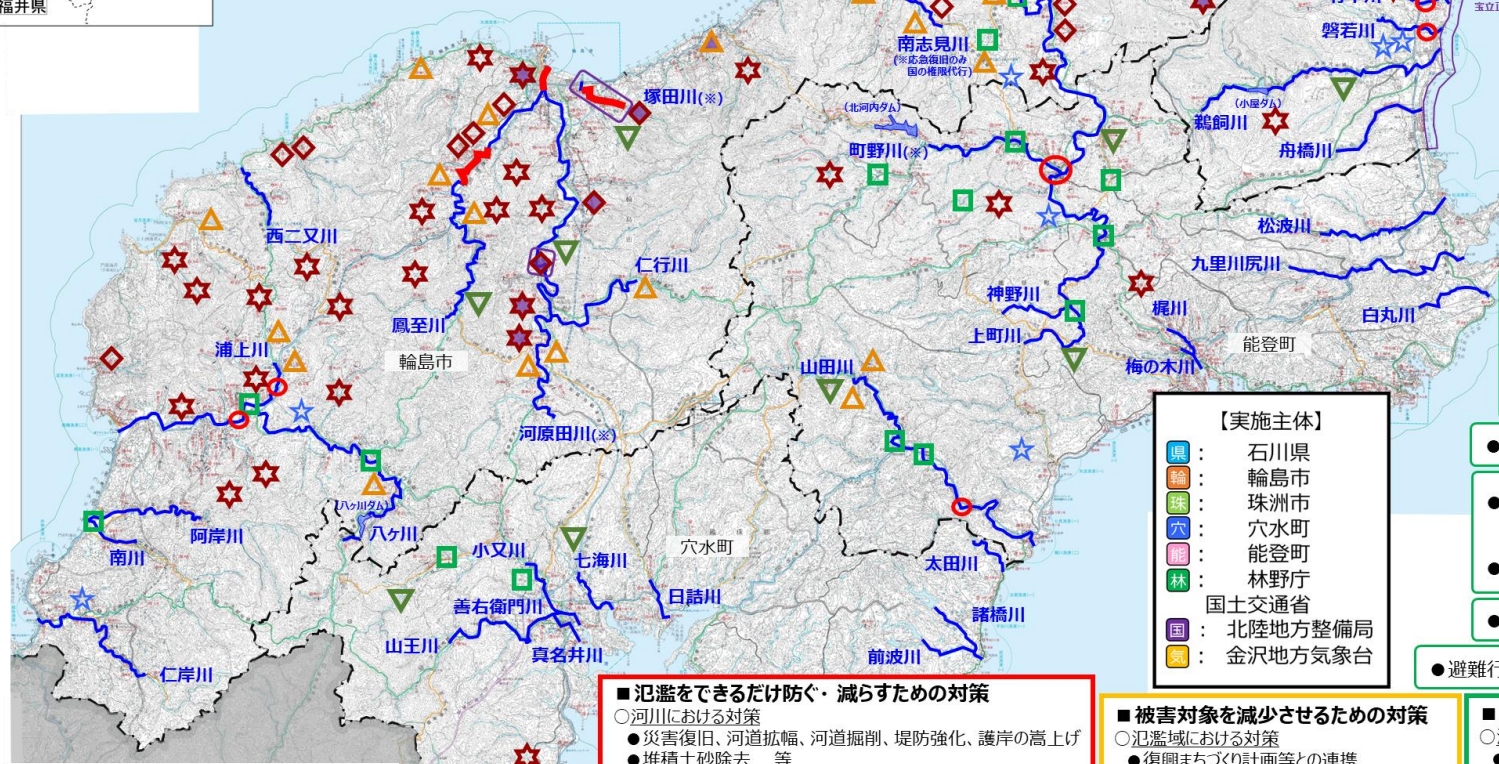
【各関係機関の取り組み一覧】

令和6年9月の奥能登豪雨と同規模の洪水に対して
氾濫の防止、又は、浸水被害の軽減を図る。



- 堆積土砂等除去 **県 輪 珠 穴 能 国**
- (二) 珠洲大谷川、(二) 折戸川、(二) 紀の川、(二) 岡田川、(二) 若山川、(二) 竹中川、(二) 磐若川、(二) 鶴飼川、(二) 仁岸川、(二) 阿岸川、(二) ハケ川、(二) 浦上川、(二) 西二又川、(二) 河原田川、(二) 鳳至川、(二) 仁行川、(二) 塚田川、(二) 南志見川、(二) 町野川、(二) 鈴屋川、(二) 上町川、(二) 山田川、(二) 梶川、(二) 松波川、(二) 小又川、(二) 山王川、北河内ダム、小屋ダム
- 関係市町についても、普通河川にて堆積土砂等除去を実施

凡例
行政界：---



- 【取り組み内容の凡例】
- : 災害復旧対象河川
 - or ○ : 河川改良工事 (河道拡幅、堤防強化など)
 - △ : 地すべり対策
 - ◇ : 砂防施設整備
 - : 農地整備
 - ☆ : ため池改修
 - ▽ : 森林整備
 - ☆ : 治山施設整備
 - or □ : 国施工 (権限代行含む)

- 防災気象情報の充実 **気**
- 市町職員への説明会を実施
- 災害時の説明会・支援活動の実施
- 顕著な大雨に関する情報の早期提供

- マイタイムラインの作成促進 **県 輪 珠 穴 能**
- 要配慮者利用施設などにおける避難計画作成及び訓練実施の促進 **輪 珠 穴 能**
- 洪水ハザードマップの見直し・周知 **穴 能**

- 内水ハザードマップの作製 **輪 珠 能**
- 避難行動の支援・市町への避難情報発令の支援等 **県**

- 【実施主体】
- 県** : 石川県
 - 輪** : 輪島市
 - 珠** : 珠洲市
 - 穴** : 穴水町
 - 能** : 能登町
 - 林** : 林野庁
 - 国** : 国土交通省
 - 国** : 北陸地方整備局
 - 気** : 金沢地方気象台

- 氾濫をできるだけ防ぐ・減らすための対策
- 河川における対策
 - 災害復旧、河道拡幅、河道掘削、堤防強化、護岸の高上げ
 - 堆積土砂除去 等
 - 集水域における対策
 - 災害復旧、砂防施設の整備、地すべり防止施設の整備
 - ため池や農地・農業水利施設の整備
 - 治山施設整備・森林整備 等

- 被害対象を減少させるための対策
- 氾濫域における対策
 - 復興まちづくり計画等との連携
 - 浸水リスク情報の充実
 - 立地適正化計画の策定 等

- 被害の軽減、早期復旧・復興のための対策
- 氾濫域における対策
 - マイタイムラインの作成促進
 - 避難計画作成及び訓練実施の促進
 - ハザードマップの作製(見直し)・周知
 - 防災気象情報の充実
 - 災害時の説明会・支援活動の実施
 - 顕著な大雨に関する情報の早期提供 等

(※) 一部又は全部について権限代行(国)により実施
砂防関係事業(県)においては、河川事業と一体的に整備する箇所のみ記載
具体的な対策内容については、今後の調査・検討などにより変更となる場合があります

奥能登地区緊急治水対策プロジェクト ロードマップ

～流域の関係機関が連携した緊急的かつ一体的な流域治水対策の推進～

※具体的な対策内容については、今後の調査・検討等により変更となる場合がある。

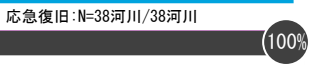
※スケジュールは今後の事業進捗によって変更となる場合がある。

区分	項目	対策内容	実施主体	実施箇所	【第一段階】	【第二段階】	【第三段階】
					(～R7出水期まで)	(概ね5年 R10年度まで)	(概ね10年 R11～15年度まで)
氾濫をできるだけ防ぐ、減らすための対策	河川の応急復旧	今次出水の堆積土砂撤去、流木処理、被災した護岸の応急復旧など	石川県	管理河川			
			北陸地方整備局	塚田川、南志見川、町野川、鈴屋川、珠洲大谷川			
	河川の本復旧	被災した護岸の本復旧など	石川県、輪島市、珠洲市、穴水町、能登町	各管理河川			
			北陸地方整備局	河原田川、塚田川、町野川、鈴屋川、珠洲大谷川、		R9年度完了予定	
	河川の改良工事	河道拡幅、河道掘削、護岸の高上げ、橋梁架け替え など	石川県	河原田川、南志見川、若山川 など			
			北陸地方整備局	塚田川、町野川			
	治水対策の継続的な効果維持	流出する土砂の除去など	石川県、輪島市、珠洲市、穴水町、能登町	各管理河川			
	砂防・地すべりの応急対策	ワイヤーネット整備など	石川県				
			北陸地方整備局	河原田川など仁江地区など			
	砂防関係施設の本復旧	被災した既存の堰堤、擁壁の本復旧など	石川県	尊利地川、鬼屋川など			
	砂防・地すべりの恒久対策	砂防施設の整備、地すべり防止施設の整備	石川県	若桑川1号、山本4号など			R11年度完了予定
北陸地方整備局			河原田川など仁江地区など			R11年度完了予定	
農地・農業水利施設の復旧	農地やため池の復旧 など	石川県、輪島市、珠洲市、穴水町、能登町	輪島市、珠洲市、穴水町、能登町			R11年度完了予定	
農地・農業水利施設の整備	ほ場整備、ため池の改修 など	石川県	輪島市、珠洲市、穴水町、能登町				
治山施設および森林の整備・保全	被災した治山施設の復旧や森林整備など	石川県、林野庁	輪島市、珠洲市、穴水町、能登町				
被害対象を減少させるための対策		復興まちづくり計画等との連携 など	石川県、輪島市、珠洲市、穴水町、能登町				
被害の軽減、早期復旧・復興のための対策	洪水浸水想定区域の見直し		石川県	河原田川、南志見川、珠洲大谷川など			
				見直しが必要な他の河川		R8出水期まで	
		洪水ハザードマップの作製（見直し）など	石川県、輪島市、珠洲市、穴水町、能登町、金沢地方気象台				

奥能登地区緊急治水対策プロジェクト 進捗状況

～流域の関係機関が連携した緊急のかつ一体的な流域治水対策の推進～

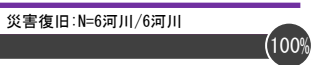
石川県 河川の応急復旧



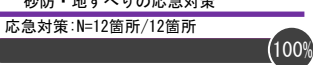
石川県 砂防地すべりの応急対策



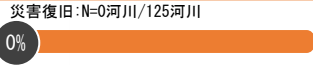
北陸地方整備局 河川の応急復旧



北陸地方整備局 砂防・地すべりの応急対策



輪島市 河川の本復旧



珠洲市 河川の本復旧




石川県 河川の本復旧



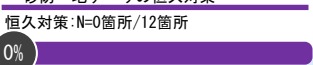
石川県 砂防・関係施設の本復旧



北陸地方整備局 河川の本復旧



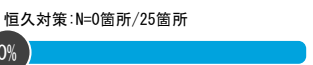
北陸地方整備局 砂防・地すべりの恒久対策



石川県 河川の改良工事



石川県 砂防・地すべりの恒久対策



北陸地方整備局 河川の改良工事



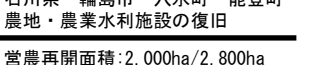
北陸地方整備局 砂防・地すべりの恒久対策



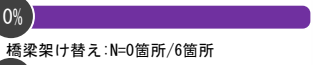
河道掘削: N=0箇所/5箇所



石川県 農地・農業水利施設の復旧



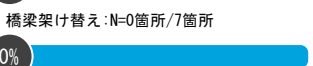
河道掘削: V=0万m³/9万m³



橋梁架け替え: N=0箇所/6箇所




堤防嵩上げ: N=0箇所/11箇所



営農再開面積: 2,000ha/2,800ha



橋梁架け替え: N=0箇所/6箇所



橋梁架け替え: N=0箇所/7箇所

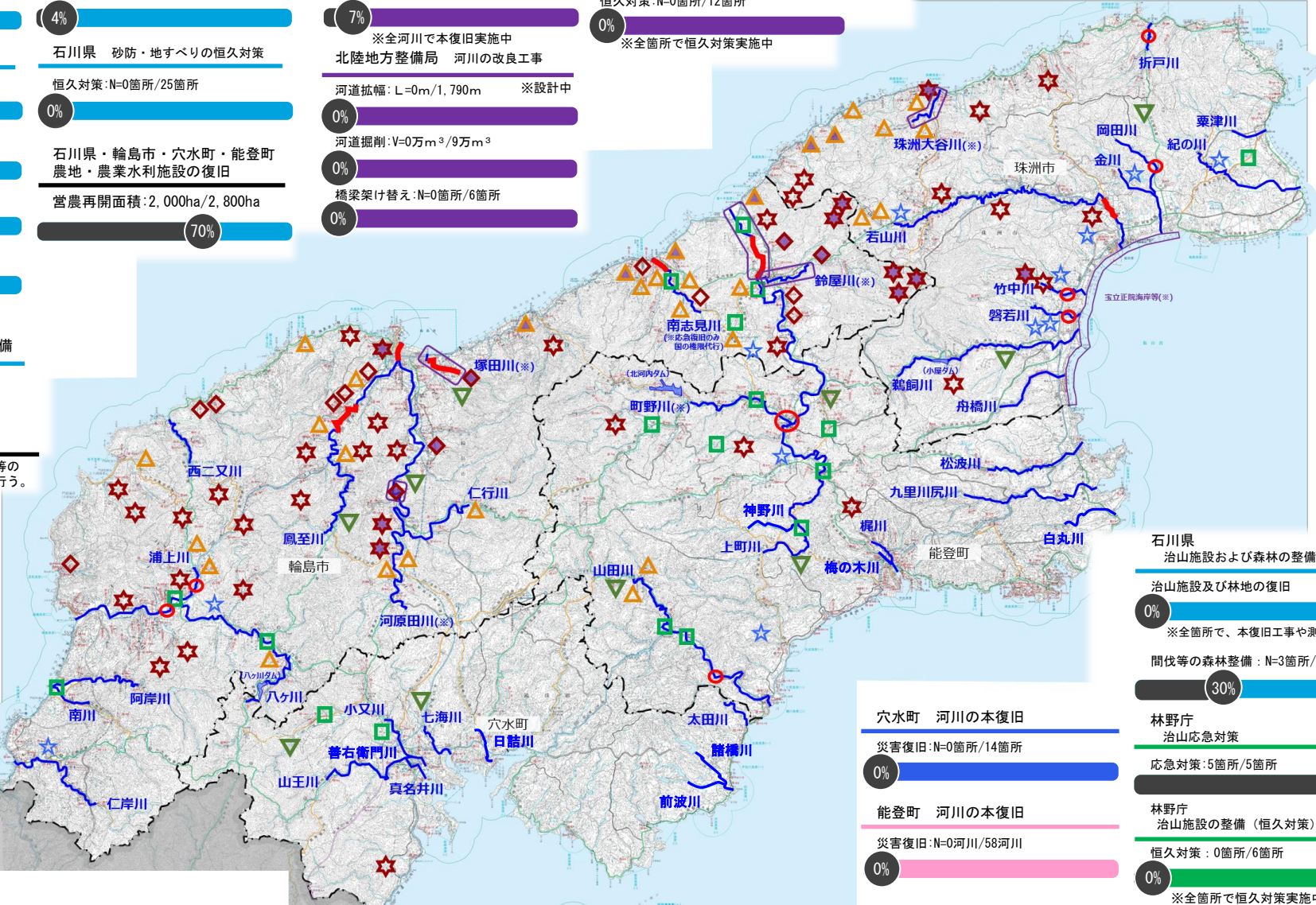


石川県 農地・農業水利施設の整備

※ほ場整備、ため池の改修を行う。

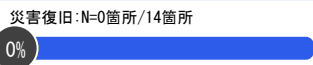
石川県・輪島市・穴水町・能登町 治水対策の継続的な効果維持

※必要に応じて、降雨等で流出した土砂等の除去または河道内の樹木伐採を早期に行う。

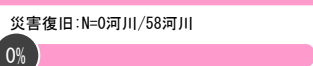


- 【取り組み内容の凡例】
- : 災害復旧対象河川
 - or
 - : 河川改良工事 (河道拡幅、堤防強化など)
 - △ : 地すべり対策
 - ◇ : 砂防施設整備
 - : 農地整備
 - ☆ : ため池改修
 - ▽ : 森林整備
 - ☆ : 治山施設整備
 - or
 - : 国施工 (権限代行含む)

穴水町 河川の本復旧

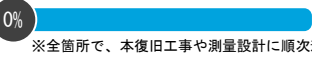


能登町 河川の本復旧



石川県 治山施設および森林の整備・保全

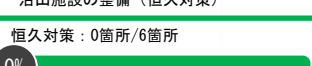
治山施設及び林地の復旧



間伐等の森林整備: N=3箇所/10箇所



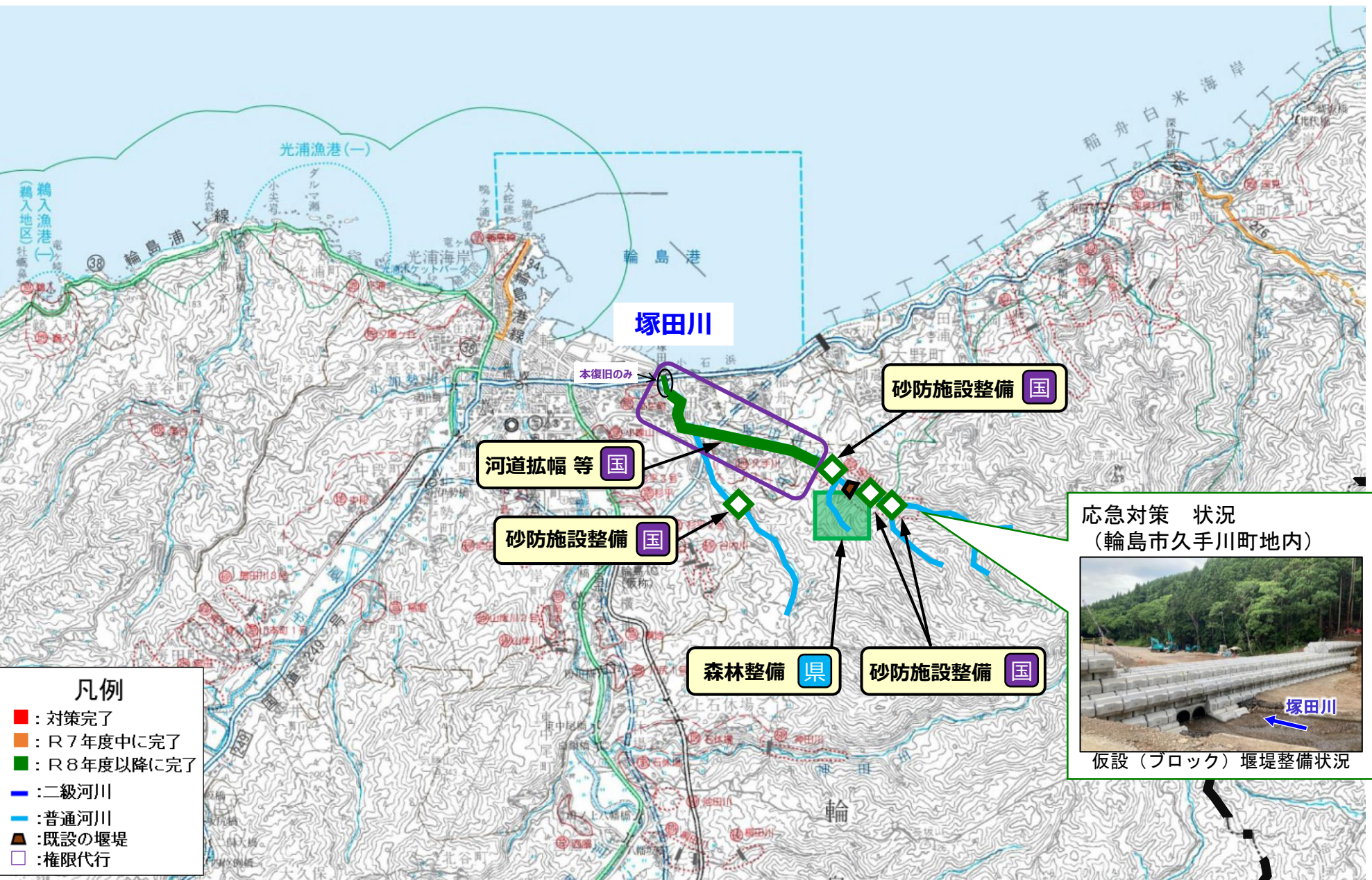
林野庁 治山応急対策



林野庁 治山施設の整備 (恒久対策)



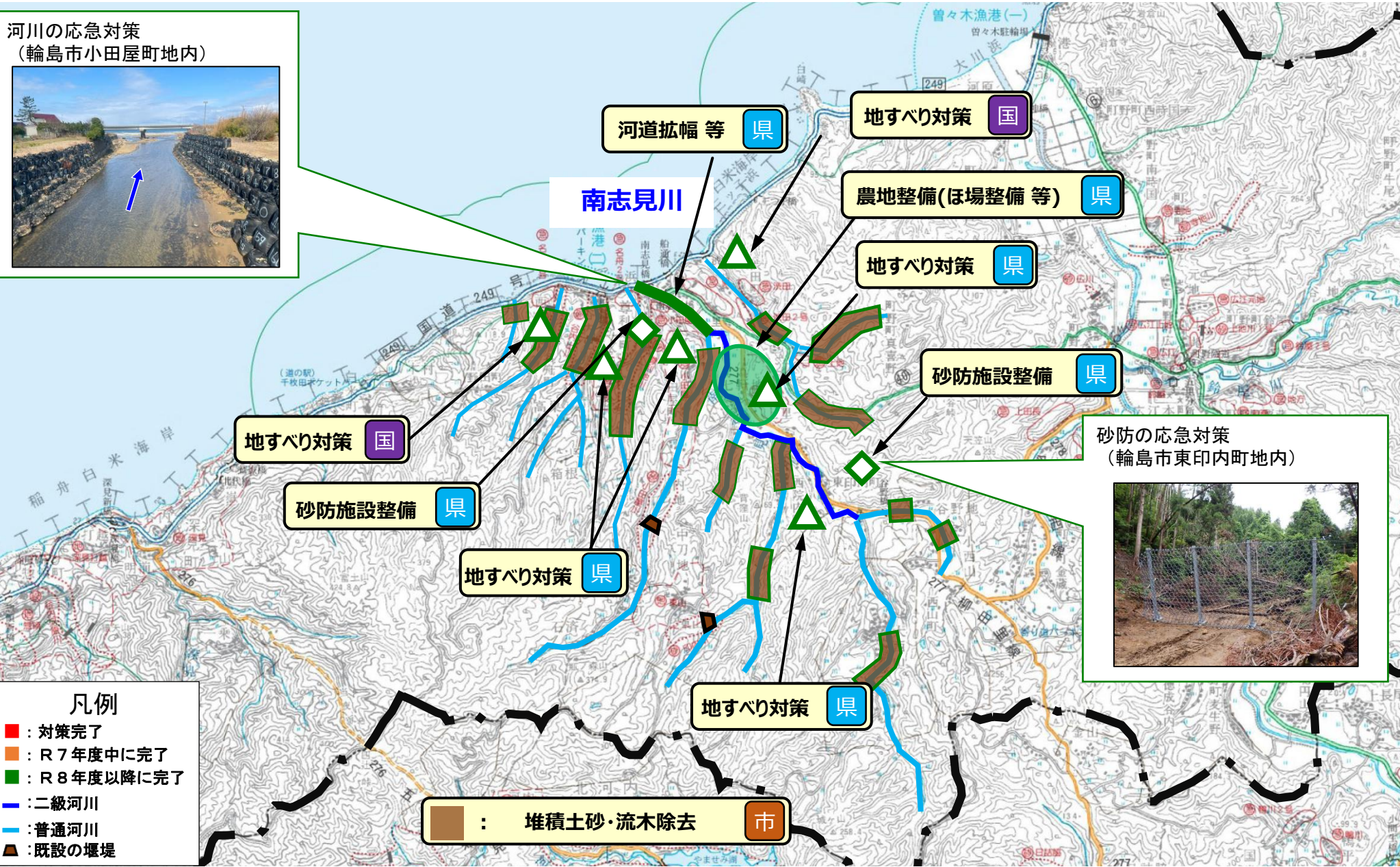




- 凡例**
- : 対策完了
 - : R7年度中に完了
 - : R8年度以降に完了
 - : 二級河川
 - : 普通河川
 - ▲ : 既設の堰堤
 - : 権限代行



河川の応急対策
(輪島市小田屋町地内)

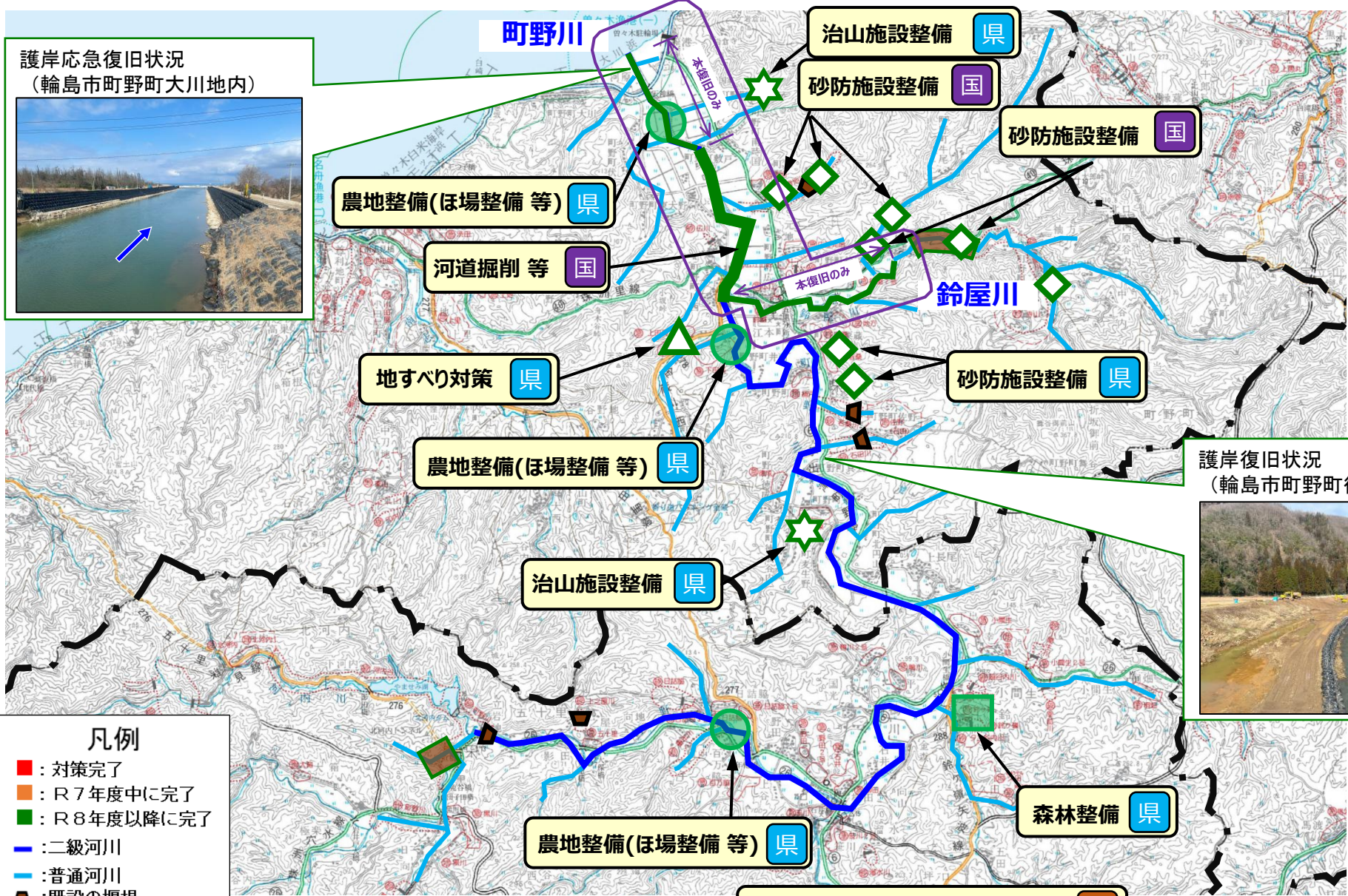


砂防の応急対策
(輪島市東印内町地内)



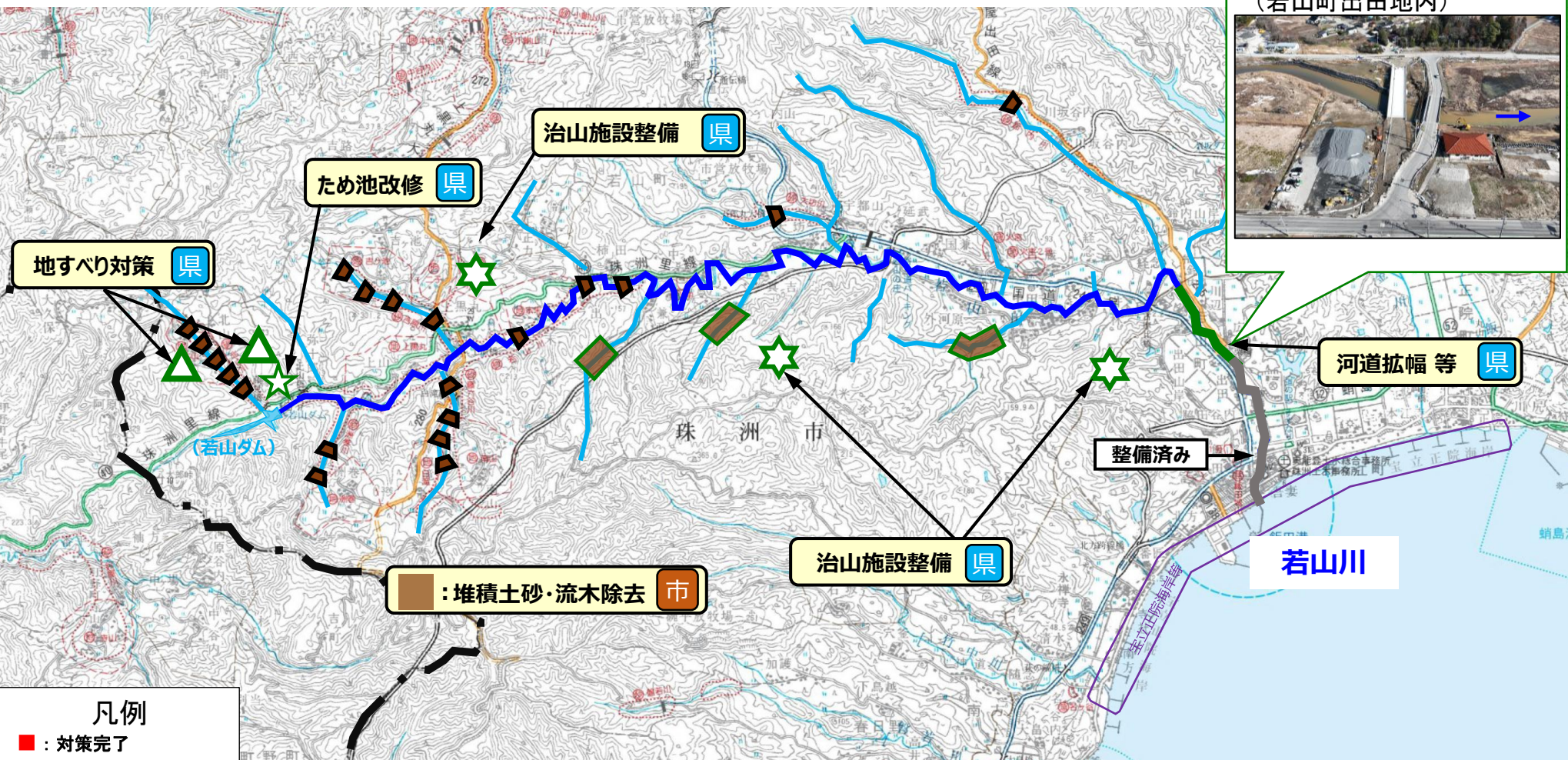
- 凡例
- : 対策完了
 - : R7年度中に完了
 - : R8年度以降に完了
 - : 二級河川
 - : 普通河川
 - ▲ : 既設の堰堤

■ : 堆積土砂・流木除去 市



- 凡例
- : 対策完了
 - : R7年度中に完了
 - : R8年度以降に完了
 - : 二級河川
 - : 普通河川
 - ▲ : 既設の堰堤
 - : 権限代行

■ : 堆積土砂・流木除去 市



■ : 堆積土砂・流木除去 市

- 凡例
- : 対策完了
 - : R7年度中に完了
 - : R8年度以降に完了
 - : 二級河川
 - : 普通河川
 - ▲ : 既設の堰堤
 - : 権限代行

若山川

整備済み

河道拡幅等 県

治山施設整備 県

ため池改修 県

地すべり対策 県