

# 河北郡市緊急治水対策プロジェクト 進捗状況

令和8年2月末時点

県央地区流域治水協議会

令和5年7月豪雨災害を踏まえた  
河北郡市流域治水対策検討部会

# 河北郡市 緊急治水対策プロジェクトの実施

～流域の関係機関が連携した緊急的かつ一体的な流域治水対策の推進～

- 令和5年7月豪雨により河北郡市を中心に甚大な被害が発生したことを踏まえ、流域内の関係機関が連携して緊急的かつ一体的に対策を進めるため、県央地区流域治水協議会の河北郡市に係る関係機関で構成する「令和5年7月豪雨災害を踏まえた河北郡市流域治水対策検討部会」を設置。
- 国・県・市町等の関係機関が連携し、再度災害防止や被害軽減に向けて、緊急的かつ一体的に流域治水対策を推進する。

## 【河北郡市緊急治水対策プロジェクトの「三本の柱」】

### ■ 氾濫をできるだけ防ぐ・減らすための対策

#### ○ 河川における対策

- 災害復旧、河道拡幅、堤防・護岸の嵩上げ
- 堆積土砂除去 等

#### ○ 集水域における対策

- ため池や農地・農業水利施設の活用
- 内水氾濫の対策(排水ポンプ場増強 等)
- 治山・砂防施設の整備、森林整備 等

### ■ 被害対象を減少させるための対策

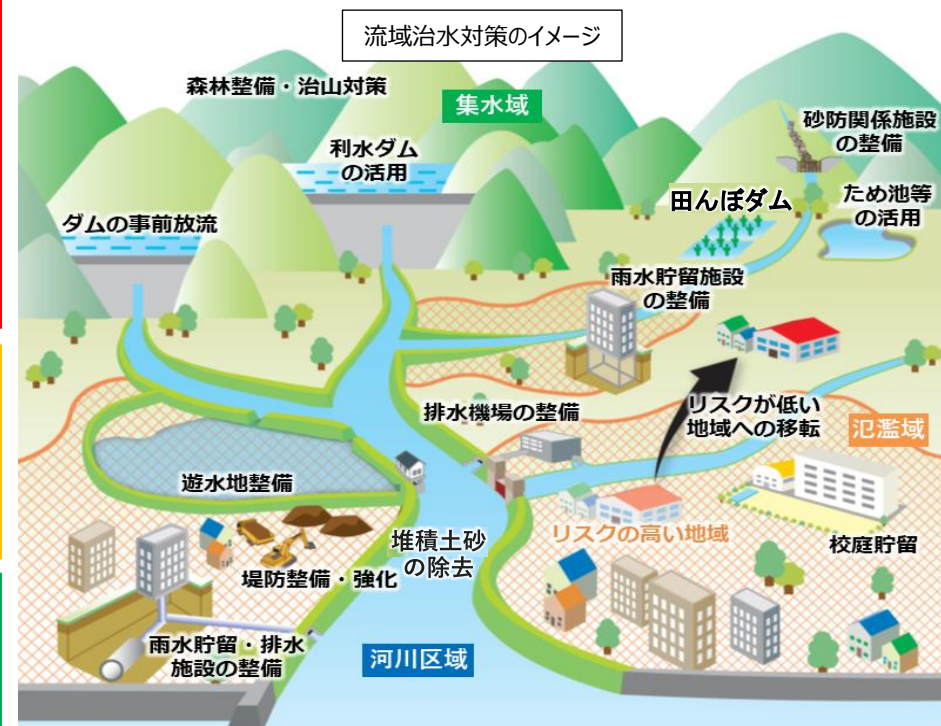
#### ○ 氾濫域における対策

- 浸水リスク情報の充実
- 立地適正化計画の策定
- 雨水貯留槽等設置に対する助成 等

### ■ 被害の軽減、早期復旧・復興のための対策

#### ○ 氾濫域における対策

- マイタイムラインの作成促進
- ハザードマップの作製(見直し)・周知
- 防災気象情報の充実 等



# 河北郡市 緊急治水対策プロジェクト

～流域の関係機関が連携した緊急的かつ一体的な流域治水対策の推進～

●令和5年7月、県内初となる線状降水帯発生により、河北郡市を中心に甚大な被害が発生



●国、県、市町等が連携し、流域治水対策の取り組みを一体的に実施



●令和5年7月豪雨と同規模の洪水に対して氾濫を防止し、流域における浸水被害の軽減を図る

## ■ 氾濫をできるだけ防ぐ・減らすための対策

○河川における対策

- 災害復旧、河道拡幅、堤防・護岸の嵩上げ
- 堆積土砂除去 等

○集水域における対策

- ため池や農地・農業水利施設の活用
- 内水氾濫の対策（排水ポンプ場増強 等）
- 治山・砂防施設の整備、森林整備 等

## ■ 被害対象を減少させるための対策

○氾濫域における対策

- 浸水リスク情報の充実 ●立地適正化計画の策定
- 雨水貯留槽等設置に対する助成 等

## ■ 被害の軽減、早期復旧・復興のための対策

○氾濫域における対策

- マイタイムラインの作成促進
- ハザードマップの作製（見直し）・周知
- 防災気象情報の充実 等



【実施主体】

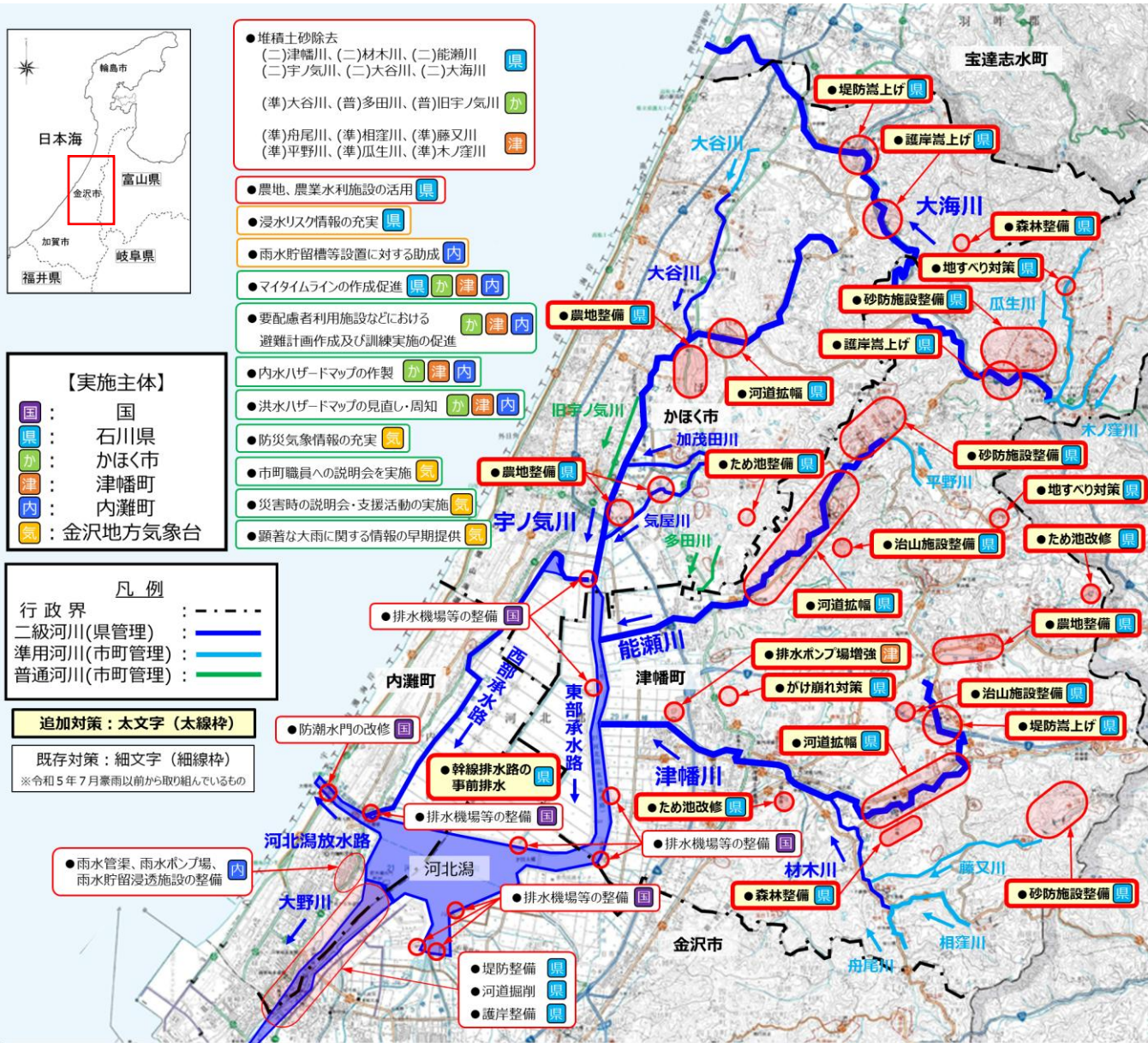
国	国
県	石川県
市	かほく市
町	津幡町
内	内灘町
気	金沢地方気象台

凡例

行政界	----
二級河川(県管理)	——
準用河川(市町管理)	——
普通河川(市町管理)	——

追加対策：太文字（太線枠）  
 既存対策：細文字（細線枠）  
※令和5年7月豪雨以前から取り組んでいるもの

- 堆積土砂除去 (二)津幡川、(二)材木川、(二)能瀬川 (二)宇ノ気川、(二)大谷川、(二)大海川 (準)大谷川、(普)多田川、(普)旧宇ノ気川 (準)舟尾川、(準)相窪川、(準)藤又川 (準)平野川、(準)瓜生川、(準)木ノ窪川
- 農地、農業水利施設の活用 県
- 浸水リスク情報の充実 県
- 雨水貯留槽等設置に対する助成 内
- マイタイムラインの作成促進 県、市、町、内
- 要配慮者利用施設などにおける避難計画作成及び訓練実施の促進 市、町、内
- 内水ハザードマップの作製 市、町、内
- 洪水ハザードマップの見直し・周知 市、町、内
- 防災気象情報の充実 気
- 市町職員への説明会を実施 市、町
- 災害時の説明会・支援活動の実施 市、町
- 顕著な大雨に関する情報の早期提供 市、町



※具体的な対策内容については、今後の調査・検討などにより変更となる場合がある。

○令和5年7月豪雨により河北郡市を中心に甚大な被害が発生したことを踏まえ、国・県・市町等の関係機関が連携し、再度災害防止に向けて、緊急的かつ一体的に流域治水対策を推進する。

## 【第一段階】

●即効性のある治水対策（河川の堆積土砂除去）を促進する。

## 【第二段階】

●公共土木施設や農地・農業用施設の災害復旧を完了させる。

●応急的な治水対策（護岸・堤防嵩上げ）を完成させる。

●抜本的な治水対策（河道拡幅）を完成させる。

●農地・農業水利施設の整備や排水ポンプ場の増強、砂防・治山施設の整備等、各機関で内水被害軽減及び流出抑制のための対策を推進する。

## 【第三段階】

●各機関で内水被害軽減及び流出抑制のための対策をさらに推進する。

## 【ロードマップ】

※具体的な対策内容については、今後の調査・検討等により変更となる場合がある。

※スケジュールは今後の事業進捗によって変更となる場合がある。

区分	対策内容	実施主体	工程 (R5～R14)		
			R5～R7 【第一段階】	R8～R10 【第二段階】	R11～R14 【第三段階】
氾濫をできる だけ防ぐ、 減らすための 対策	災害復旧	石川県、かほく市、津幡町、内灘町	■	■	
	河道拡幅	石川県	■	■	
	護岸・堤防嵩上げ	石川県	■	■	
	河川の堆積土砂除去	石川県、かほく市、津幡町	■	■	■
	ため池の活用、農地・農業水利施設の整備	石川県	■	■	■
	内水氾濫対策	農林水産省、かほく市、津幡町、内灘町	■	■	■
	砂防・治山施設および森林の整備・保全	石川県	■	■	■
被害対象を減少させるための対策	石川県、内灘町		■	■	
被害の軽減、早期復旧・復興のための対策	石川県、かほく市、津幡町、内灘町、金沢地方気象台		■	■	

# 河北郡市 緊急治水対策プロジェクト 進捗状況

～流域の関係機関が連携した緊急的かつ一体的な流域治水対策の推進～

R8.2月末時点

## 県①: 石川県 災害復旧

災害復旧: N=33箇所/33箇所

100%

## か①: かほく市 災害復旧

災害復旧: N=147箇所/150箇所

98%

## 津①: 津幡町 災害復旧

災害復旧: N=214箇所/231箇所

93%

## 内①: 内灘町 災害復旧

災害復旧: N=2箇所/2箇所

100%

## 内②: 内灘町 内水氾濫対策

雨水管渠、雨水ポンプ場、  
雨水貯留浸透施設の整備

0%

※計画策定中

## 農①: 北陸農政局 防潮水門の改修

防潮水門の改修: N= 箇所/1箇所

40%

5箇所のうち、2箇所の堰柱完成  
現在、仮締切替中

## 農②: 北陸農政局 排水機場の整備

排水機場の整備: N=2箇所/9箇所

22%

## 県⑪: 石川県 農地・農業水利施設の整備

※ほ場整備、ため池の改修を行う

## 県⑫: 石川県 農地、農業用施設の活用

※「田んぼダム」や「ため池の事前放流」の推進

## 県②: 石川県 堆積土砂除去

堆積土砂除去: V=15, 800m<sup>3</sup>/15, 800m<sup>3</sup>

100%

## か②: かほく市 堆積土砂除去

堆積土砂除去: V=490m<sup>3</sup>/1, 240m<sup>3</sup>

40%

## 津②: 津幡町 堆積土砂除去

堆積土砂除去: V=3, 910m<sup>3</sup>/13, 000m<sup>3</sup>

30%

## 津③: 津幡町 内水氾濫対策

排水ポンプ場増強: N=0基/1基

0%

※排水ポンプ製作中



## 県③: 石川県 堤防嵩上げ、護岸嵩上げ

堤防嵩上: L=40m/40m

100%

護岸嵩上: L=79m/79m

100%

## 県④: 石川県 河道拡幅

河道拡幅: L=31m/31m

100%

## 県⑤: 石川県 河道拡幅

河道拡幅: L=0m/6, 180m

0%

※一部工事着手

## 県⑥: 石川県 河道拡幅、堤防嵩上げ

河道拡幅: L=200m/3, 254m

6%

堤防嵩上げ: L=0m/296m

0%

※設計実施中

## 県⑦: 石川県 堤防整備

堤防整備: L=1, 790m/3, 160m

57%

## 県⑧: 幹線排水路の事前排水

※河北潟幹線排水路の事前排水

## 県⑨: 石川県 砂防施設整備、地すべり対策、 がけ崩れ対策

砂防施設整備: N=0箇所/3箇所

0%

※現地調査実施中

地すべり対策: N=0箇所/2箇所

0%

※現地調査実施中

がけ崩れ対策: N=1箇所/1箇所

100%

## 県⑩: 石川県 治山施設整備及び森林整備

※治山施設整備: 山腹工については実施済

※森林整備: 間伐・竹林整備の実施

追加対策: 太文字(太線枠)

※令和5年7月豪雨を受けて取り組んでいるもの

既存対策: 細文字(細線枠)

※令和5年7月豪雨以前から取り組んでいるもの

凡例

- 行政界 : - - - - -
- 二級河川(県管理) : ————
- 準用河川(市町管理) : ————
- 普通河川(市町管理) : ————

護岸復旧 R6完了  
(かほく市八野 地内)



追加対策：太文字（太線枠）  
※令和5年7月豪雨を受けて取り組んでいるもの

既存対策：細文字（細線枠）  
※令和5年7月豪雨以前から取り組んでいるもの

河川の堆積土砂除去 R6完了  
(かほく市八野 地内)



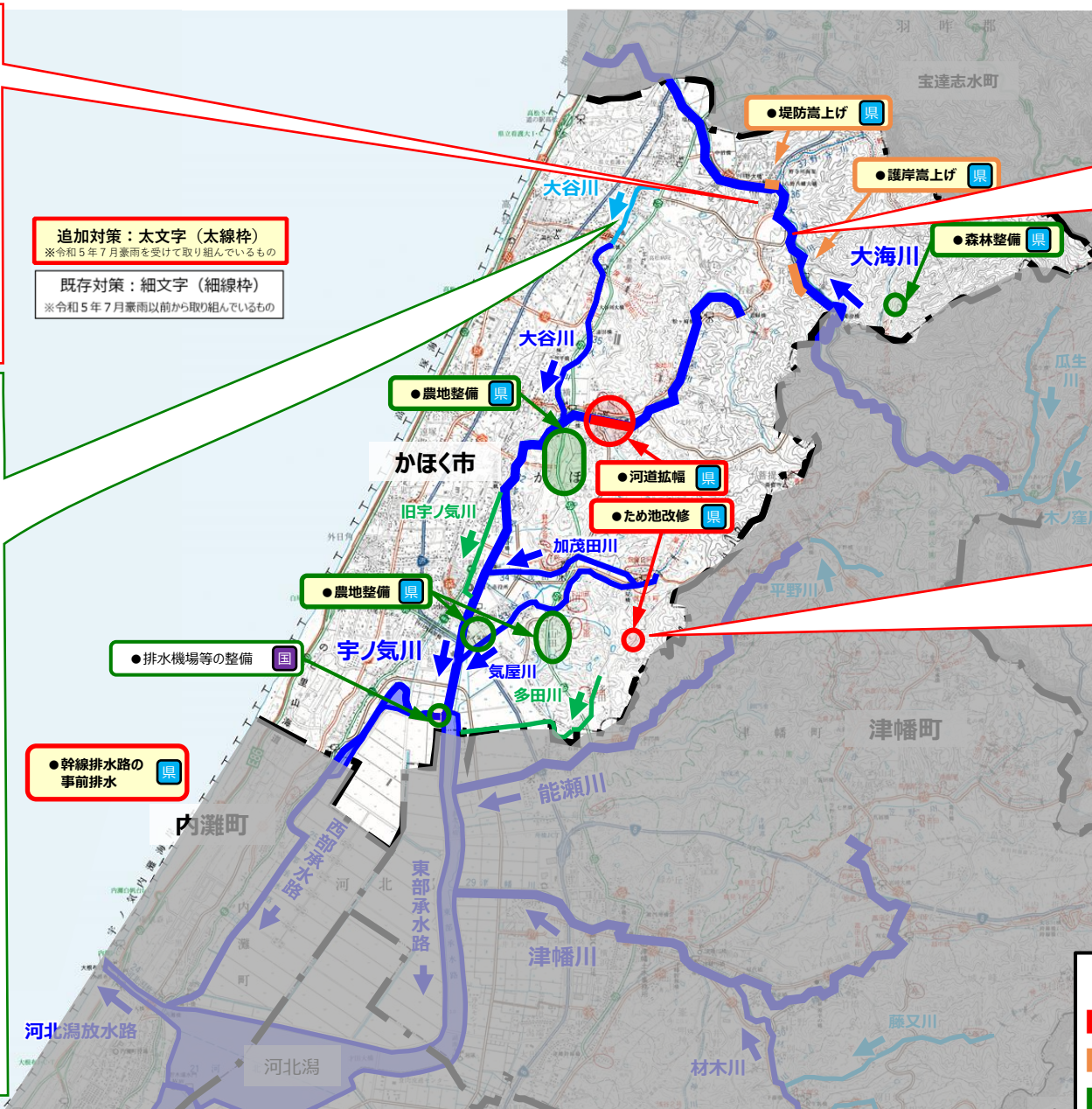
河川の堆積土砂除去 R5～施工中  
(かほく市内高松 地内)



↓ 堆積土砂除去



ため池整備 R7完了  
(かほく市上山田 地内)



- 凡例
- : 対策完了
  - : R7年度中に完了
  - : R8年度以降に完了

①護岸復旧 R6完了  
(津幡町字御門 地内)



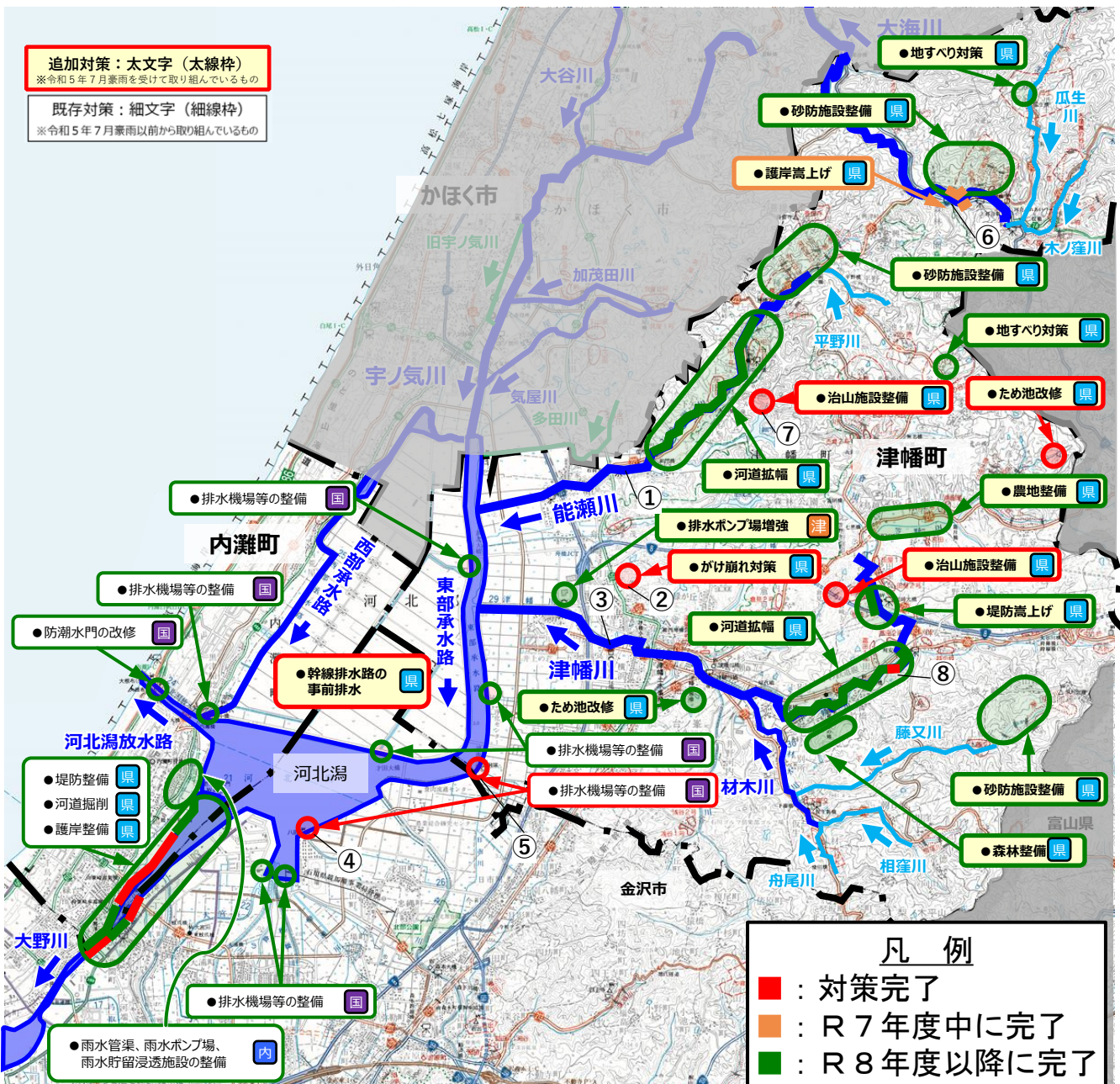
②がけ崩れ対策 R6完了  
(津幡町字舟橋 地内)



③護岸復旧 R6完了  
(津幡町字津幡 地内)



④渦端南排水機場整備  
R6年10月完了  
R6年11月から供用開始




⑤八田排水機場整備  
R6年12月完了  
R7年1月から供用開始



⑥護岸復旧 R6完了  
(津幡町字下河合 地内)



⑦治山施設整備 R6完了  
(津幡町字上矢田 地内)



⑧河道拡幅 R7完了  
(津幡町字富田 地内)

