

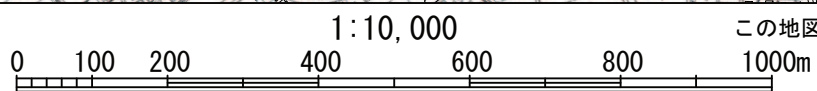


凡例)  I 類型  II 類型



この地図は、白山市長の承認を得て、同市発行の縮尺 2,500分の1都市計画基本図を使用して作成したものである。(令和4年7月12日承認 都計第114号)