

4 水系別の経年変化

4.1 河川

(1) 加賀地区

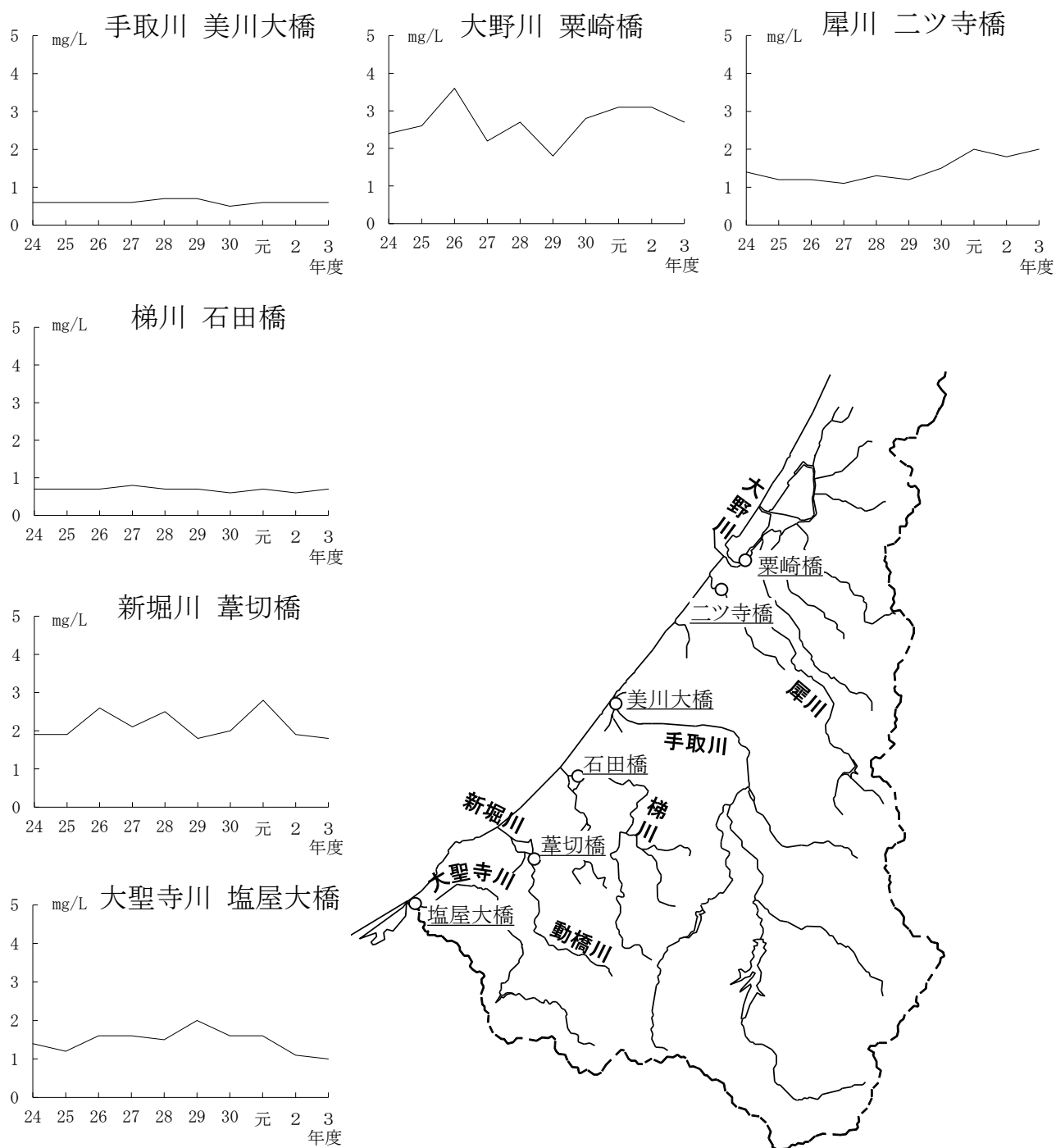


図8 加賀地区河川のBOD経年変化（年平均値）

(2) 能登地区

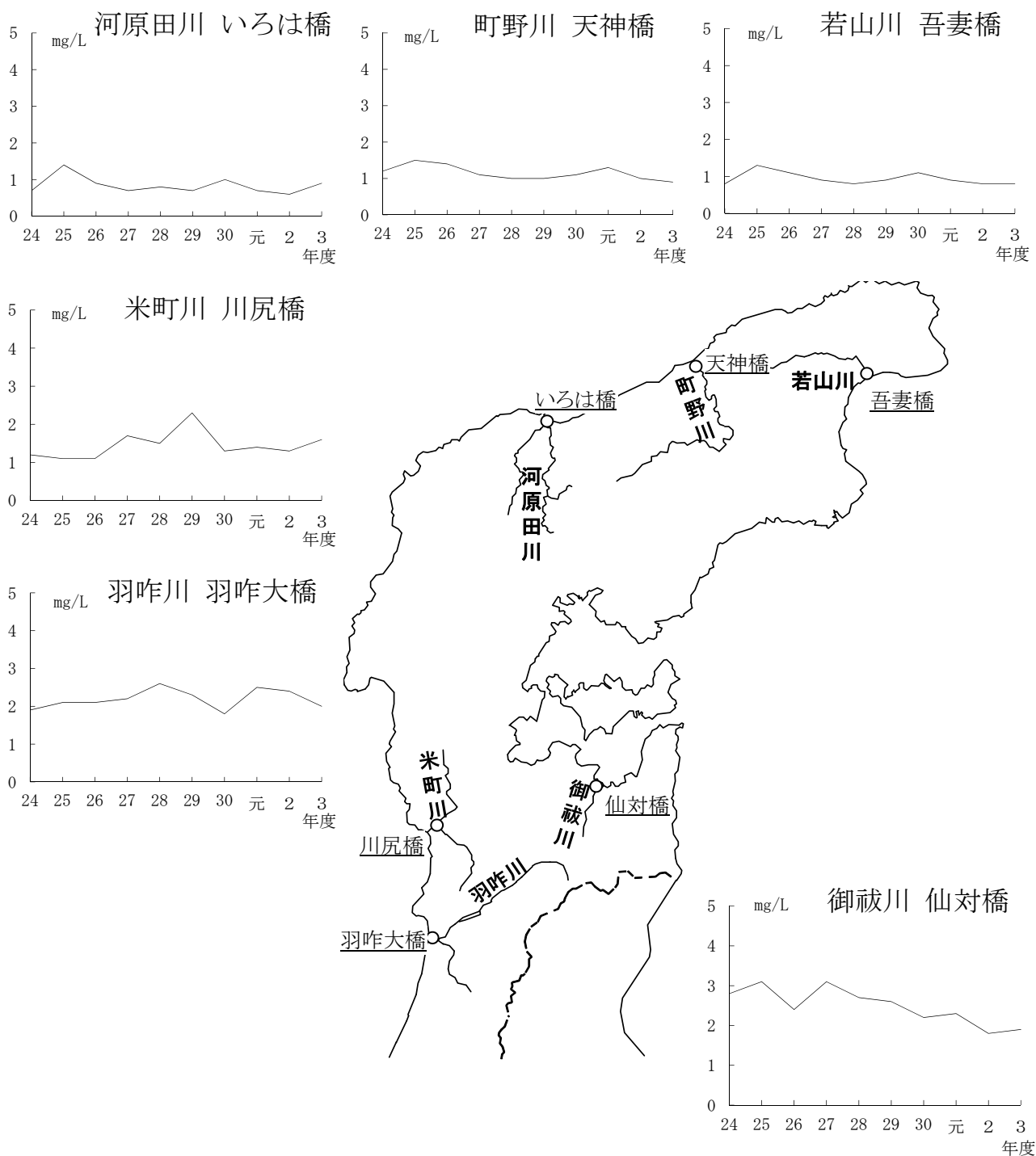


図9 能登地区河川のBOD経年変化（年平均値）

4.2 湖 沼

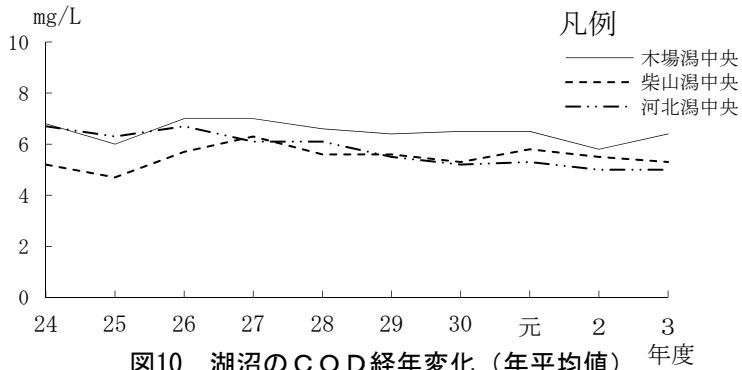


図10 湖沼のCOD経年変化（年平均値）

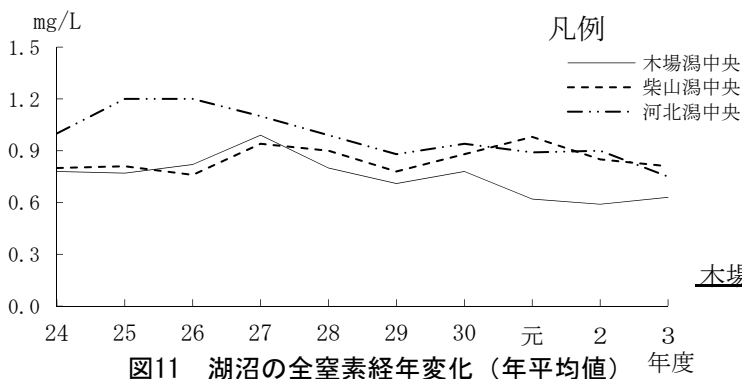


図11 湖沼の全窒素経年変化（年平均値）

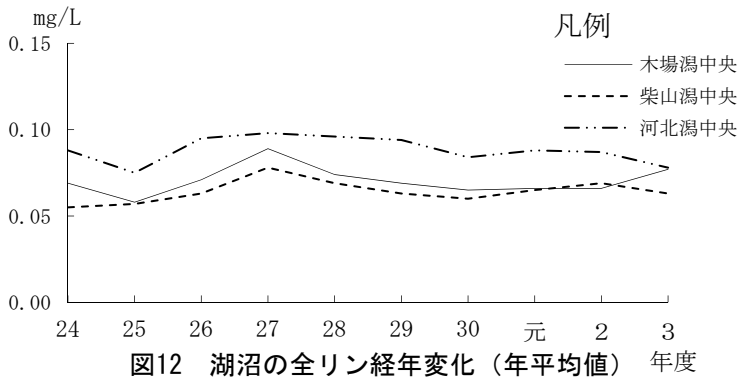


図12 湖沼の全リン経年変化（年平均値）

4.3 海 域

(1) 加賀地区

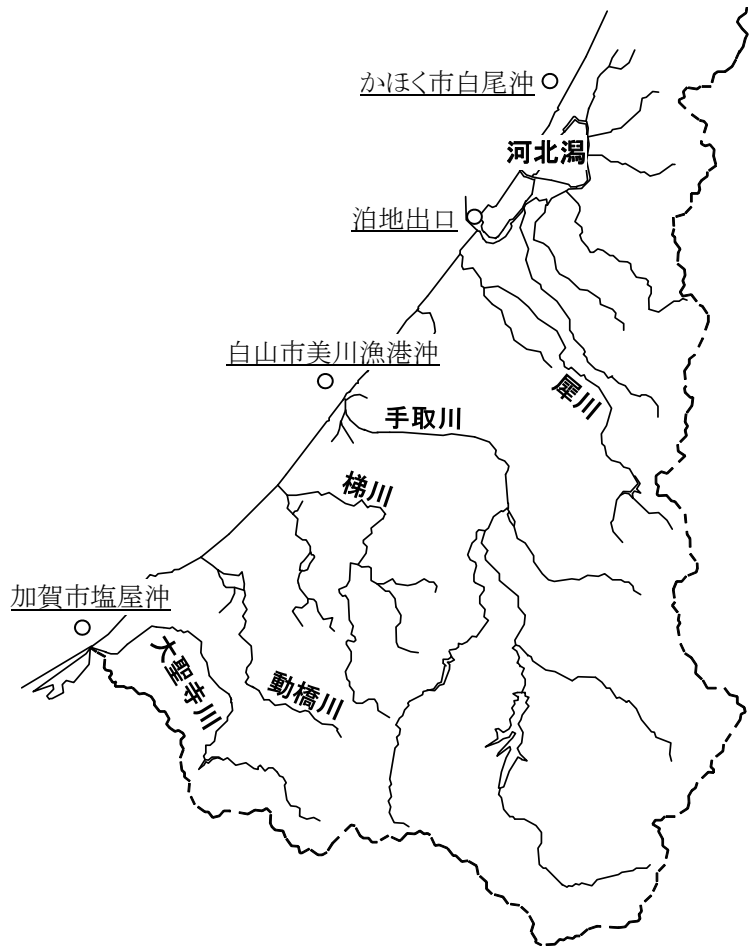
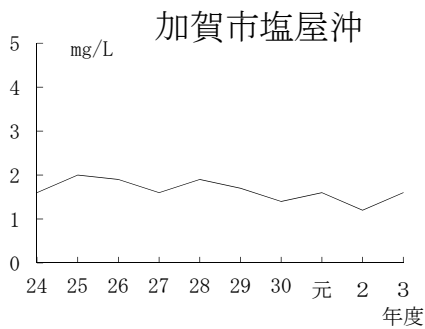
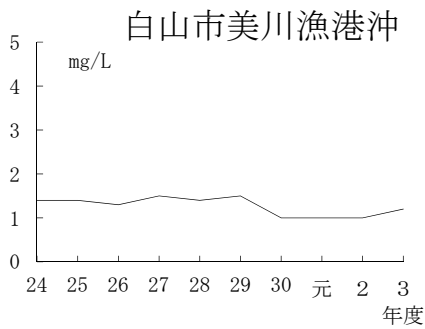
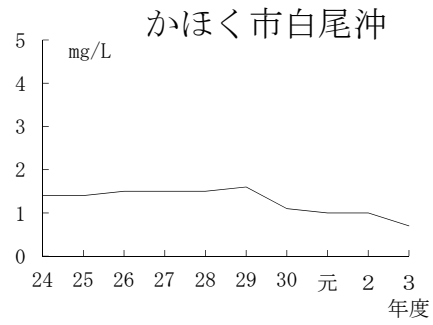
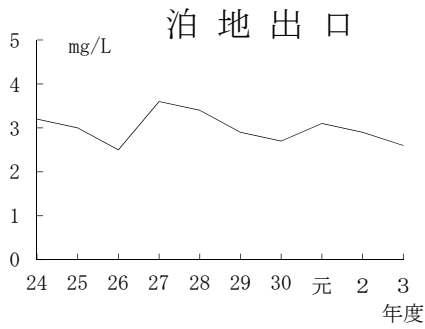


図13 加賀地区海域のCOD経年変化 (年平均値)

(2) 能登地区

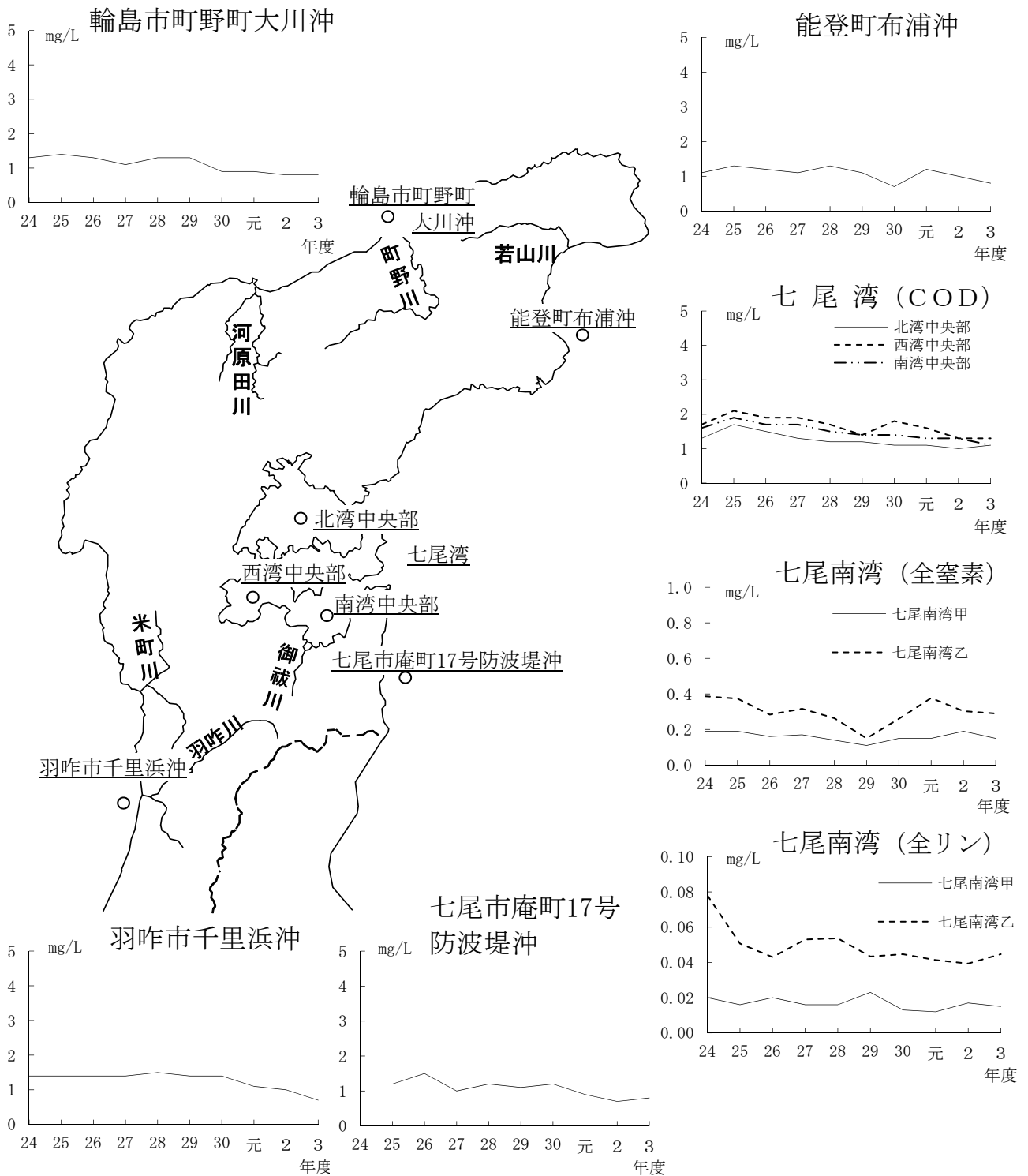


図14 能登地区海域のCOD及び七尾南湾の全窒素、全リンの経年変化（年平均値）