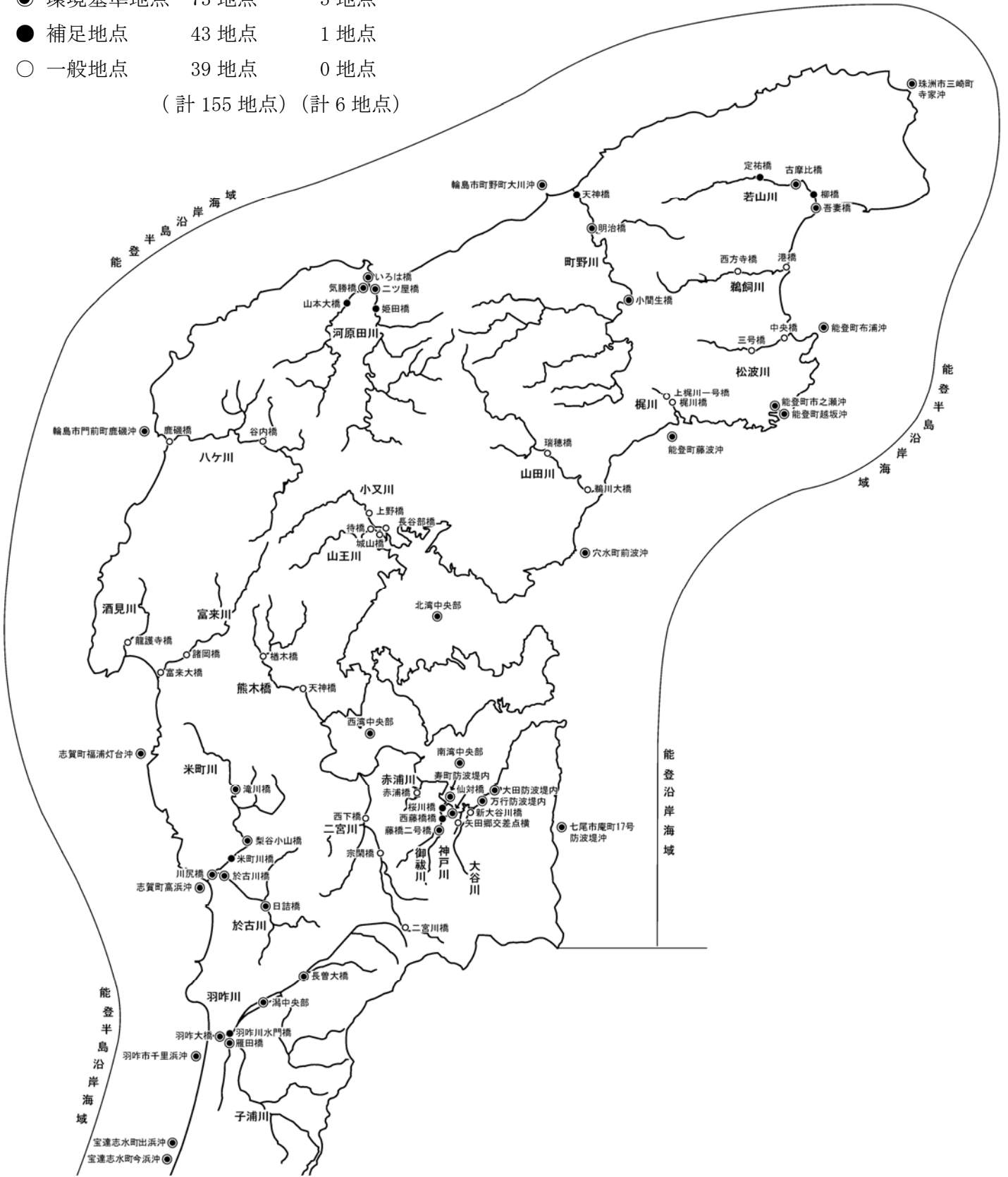
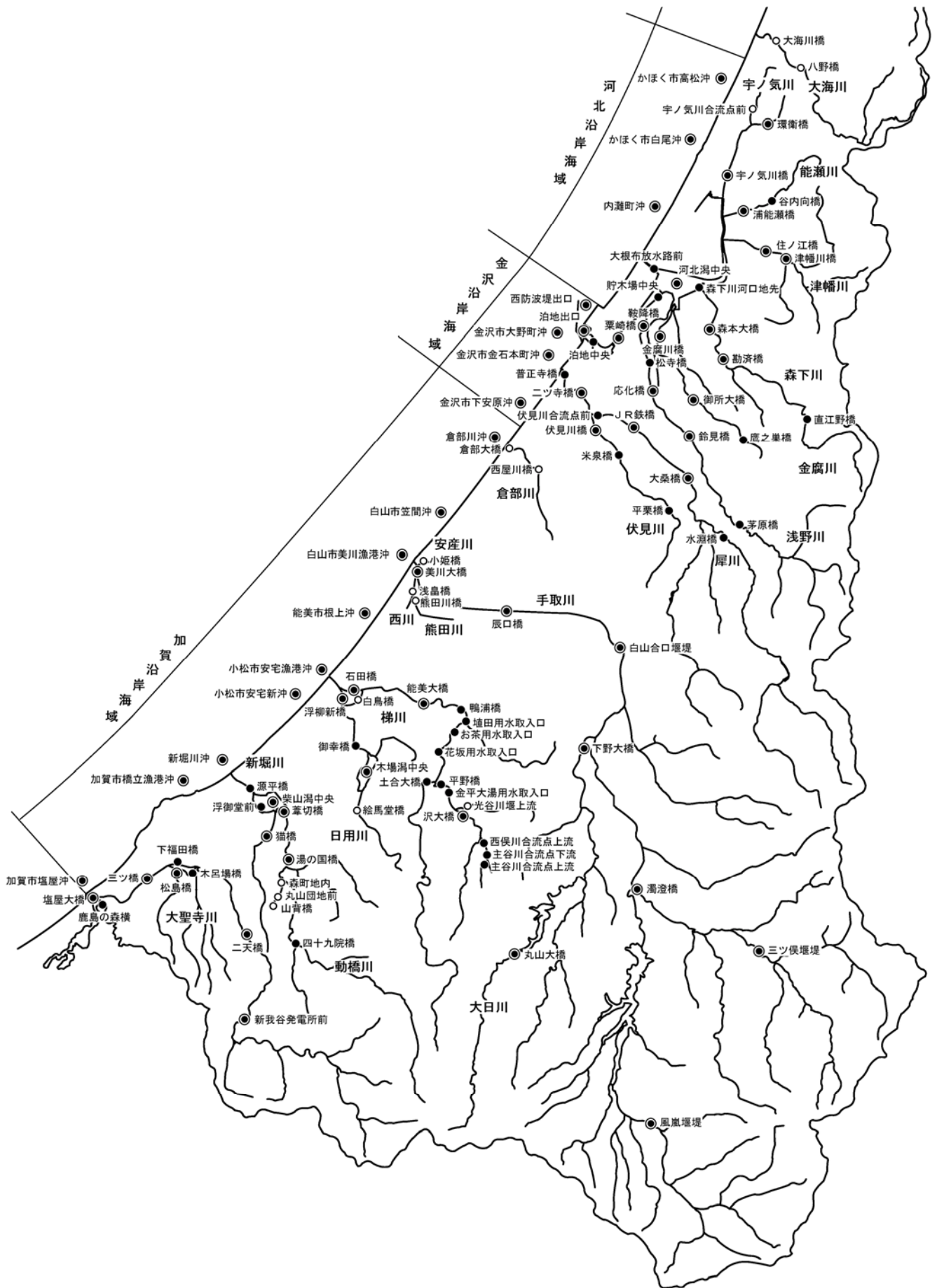


1 水質測定地点図

- | | | |
|---|--------------|----------|
| | 石川県 | 国土交通省 |
| ● | 環境基準地点 73 地点 | 5 地点 |
| ● | 補足地点 43 地点 | 1 地点 |
| ○ | 一般地点 39 地点 | 0 地点 |
| | (計 155 地点) | (計 6 地点) |

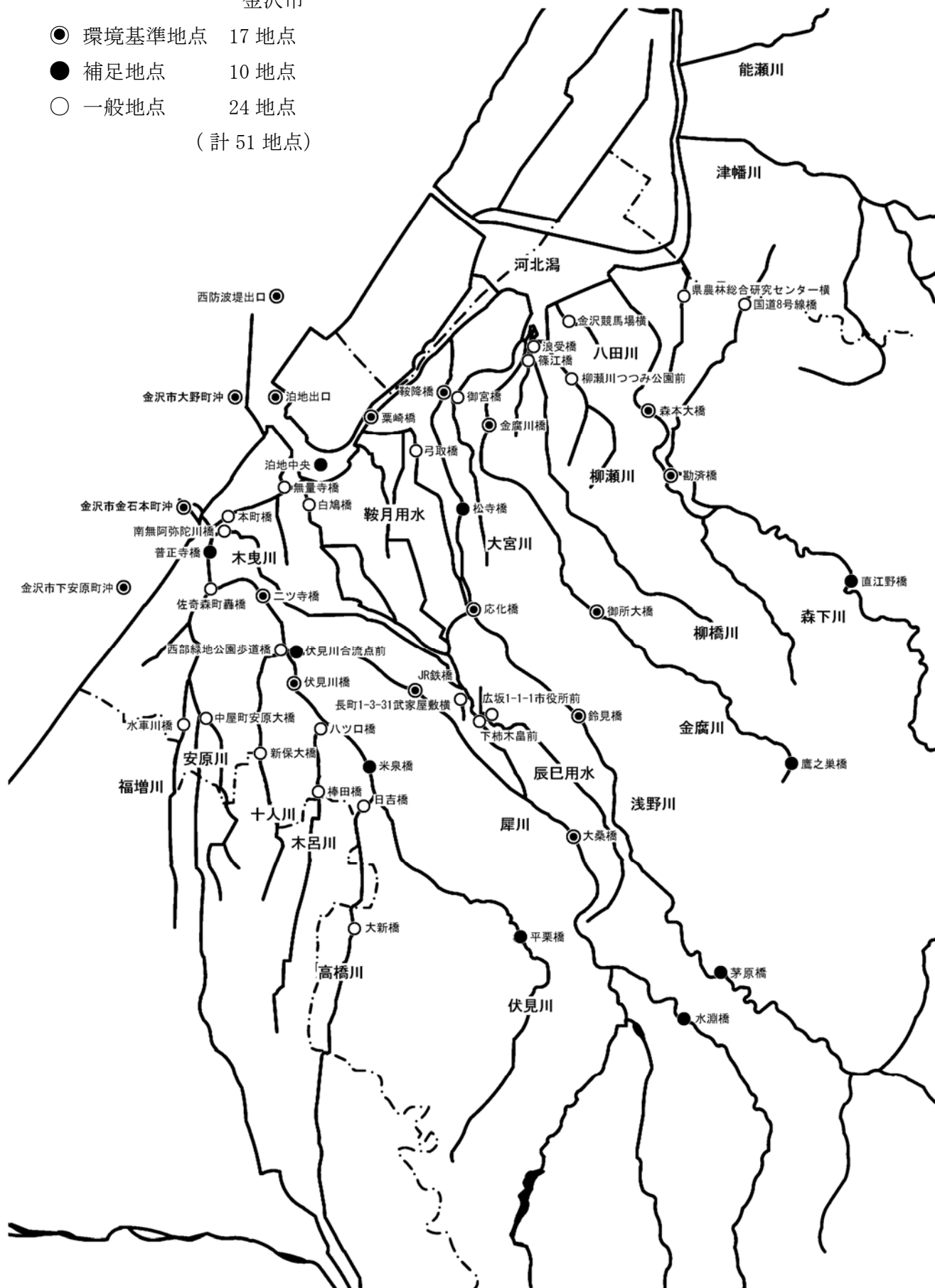


石川県及び国土交通省水質測定地点図



金沢市

- 環境基準地点 17 地点
 - 補足地点 10 地点
 - 一般地点 24 地点
- (計 51 地点)



金沢市水質測定地点図

水質測定地点一覧表

(河川)

水系区分		水域名	地点 統一 番号	測定地点名	調査機関			調査地点			水域数
					国 土 交 通 省	石 川 県	金 沢 市	環 境 基 準 地 点	補 足 地 点	一 般 地 点	
水系名	河川名										
大聖寺川水系	本川	大聖寺川上流	9- 1	新我谷発電所前		○		○			5 (5)
		大聖寺川中流	10- 1	二天橋		○		○			
		大聖寺川下流(甲)	11- 51	下福田橋		○			○		
		〃	11- 1	三ツ橋		○		○			
	旧川	大聖寺川別流	12- 51	木呂場橋		○			○		
		〃	12- 1	松島橋		○		○			
新堀川水系	動橋川	動橋川上流	17- 51	四十九院橋		○			○		4 (3)
		〃	17- 1	湯の国橋		○		○			
	動橋川下流	18- 1	葦切橋		○		○				
	支川・八日市川	八日市川	19- 1	猫橋		○		○			
市の瀬用水	市の瀬用水	211- 1	山背橋		○				○		
	〃	211- 2	丸山団地前		○				○		
	〃	211- 3	森町地内		○				○		
梯川水系	本川	梯川下流	15- 1	石田橋	○			○			7 (4)
		梯川上流	13- 52	鴨浦橋	○				○		
		〃	13- 1	能美大橋	○			○			
		〃	13- 53	土合大橋		○			○		
		〃	13- 54	花坂用水取入口		○			○		
		〃	13- 51	お茶用水取入口		○			○		
	〃	13- 55	埴田用水取入口		○			○			
	小支川・郷谷川	郷谷川	14- 51	主谷川合流点上流		○			○		
		〃	14- 52	主谷川合流点下流		○			○		
		〃	14- 53	西俣川合流点上流		○			○		
		〃	14- 1	沢大橋		○		○			
	〃	14- 54	金平大湯用水取入口		○			○			
	〃	14- 55	平野橋		○			○			
小支川・光谷川	光谷川	205- 1	光谷川堰上流		○				○		
支川・前川	前川	16- 51	御幸橋		○			○			
	〃	16- 1	浮柳新橋		○		○				
支川・日用川	日用川	208- 1	絵馬堂橋		○				○		
古川	梯川(旧本川)	210- 1	白鳥橋		○				○		
手取川水系	本川	手取川中流	25- 1	白山合口堰堤	○			○			10 (7)
		〃	25- 2	辰口橋	○			○			
		手取川下流	26- 1	美川大橋	○			○			
	手取川上流	24- 1	風嵐堰堤		○		○				
	支川・大日川	大日川下流	30- 1	下野大橋		○		○			
		大日川上流	29- 1	丸山大橋		○		○			
	支川・尾添川	尾添川下流	28- 1	濁澄橋		○		○			
		尾添川上流	27- 1	三ツ俣堰堤		○		○			
	支川・熊田川	熊田川	201- 1	熊田川橋		○			○		
支川・西川	西川	202- 1	浅島橋		○			○			
支川・安産川	安産川	203- 1	小姫橋		○			○			
倉部川水系	本川	倉部川	212- 1	倉部大橋		○			○	1	
		〃	212- 2	西屋川橋		○			○		

水系区分		水域名	地点 統一 番号	測定地点名	調査機関			調査地点			水域数
水系名	河川名				国土交通省	石川県	金沢市	環境基準地点	補足地点	一般地点	
犀川水系	本川	犀川上流	1- 52	水淵橋			○		○	17 (4)	
		〃	1- 1	大桑橋			○	○			
		犀川中流	2- 1	J R鉄橋			○	○			
	〃	2- 53	伏見川合流点前			○		○			
	犀川下流	3- 1	二ツ寺橋			○	○				
	〃	3- 51	普正寺橋			○		○			
	辰巳用水	辰巳用水	213- 5	広坂1-1-1 市役所前			○		○		
	鞍月用水	鞍月用水	215- 4	下柿木島橋			○		○		
	大野庄用水	大野庄用水	221- 3	長町1-3-31武家屋敷横			○		○		
	木曳川	木更川	222- 4	南無阿彌陀川橋			○		○		
	大徳川	大徳川	257- 1	無量寺橋			○		○		
	弓取川	弓取川	225- 4	鷹狩橋			○		○		
	伏見川	伏見川	4- 53	平栗橋			○		○		
		〃	4- 52	米泉橋			○		○		
		〃	4- 1	伏見川橋			○	○			
	高橋川	高橋川	226- 4	大新橋			○		○		
		〃	226- 1	日吉橋			○		○		
	木呂川	木呂川	262- 2	棒田橋			○		○		
〃		262- 1	八ツ口橋			○		○			
十人川	十人川	230- 1	新保大橋			○		○			
	〃	230- 2	西部緑地公園歩道橋			○		○			
安原川	安原川	231- 1	中屋町安原大橋			○		○			
	〃	231- 4	佐奇森町轟橋			○		○			
福増川	福増川	233- 3	水車川橋			○		○			
要川	要川	234- 1	本町橋			○		○			
新大徳川	新大徳川	265- 1	白鳩橋			○		○			
大野川水系	浅野川	浅野川上流	5- 52	茅原橋			○		○		
		〃	5- 1	鈴見橋			○	○			
		浅野川中流	6- 1	応化橋			○	○			
		浅野川下流	7- 51	松寺橋			○		○		
	〃	7- 1	鞍降橋			○	○				
	大宮川	大宮川	239- 1	御宮橋			○		○		
	血の川	血の川	266- 1	篠江橋			○		○		
	柳橋川	柳橋川	258- 2	浪受橋			○		○		
	柳瀬川	柳瀬川	263- 1	柳瀬川つつみ公園前			○		○		
	八田川	八田川	267- 1	金沢競馬場横			○		○		
	二日市川	二日市川	268- 1	県農林総合研究センター横			○		○		
	河原市用水	河原市用水	269- 1	国道8号線橋			○		○		
森下川	森下川上流	42- 51	直江野橋			○		○			
	〃	42- 1	勘濟橋			○	○				
金腐川	森下川下流	43- 1	森本大橋			○	○				
	金腐川	41- 52	鷹之巣橋			○		○			
	〃	41- 1	御所大橋			○	○				
〃	〃	41- 2	金腐川橋			○	○				
本川	河北潟及び大野川の一部	8- 1	粟崎橋			○	○				
	〃	8- 51	貯木場中央		○			○			
津幡川	津幡川上流	44- 1	津幡川橋			○		○			
	津幡川下流	45- 1	住ノ江橋			○		○			
能瀬川	能瀬川	46- 51	谷内向橋			○		○			
	〃	46- 1	浦能瀬橋			○	○				
宇ノ気川	宇ノ気川上流	47- 1	環衛橋			○		○			
	宇ノ気川下流	48- 1	宇ノ気川橋			○		○			
支川・大谷川	大野川支川大谷川	240- 1	宇ノ気川合流点前			○		○			

水系区分		水域名	地点統一番号	測定地点名	調査機関			調査地点			水域数
					国土交通省	石川県	金沢市	環境基準地点	補足地点	一般地点	
水系名	河川名										
大海川水系	本川	大海川	241- 1 241- 3	八野橋 大海川橋		○ ○			○ ○	1	
羽咋川水系	本川	羽咋川	33- 51	羽咋川水門橋		○		○		3 (3)	
			33- 2	羽咋大橋		○	○				
	支川・長曾川	長曾川	33- 1	邑知潟中央		○	○				
	支川・子浦川	子浦川	34- 1	長曾大橋		○	○				
米町川水系	本川	米町川	上流	37- 1	滝川橋		○	○		4 (4)	
			下流	38- 1	梨谷小山橋		○	○	○		
			〃	38- 51	米町川橋		○	○			
			〃	38- 2	川尻橋		○	○			
支川・於古川	於古川	上流	39- 1	日詰橋		○	○				
		下流	40- 1	於古川橋		○	○				
御祓川水系	本川	御祓川	上流	20- 1	藤橋二号橋		○	○		2 (2)	
			下流	21- 51	西藤橋橋		○	○	○		
			〃	21- 1	仙対橋		○	○			
			〃	21- 52	桜川橋		○	○	○		
大谷川水系	本川	大谷川	243- 1	新大谷川橋		○		○	1		
神戸川水系	本川	神戸川	244- 2	矢田郷交差点横		○		○	1		
赤浦川水系	赤浦	赤浦	245- 1	赤浦橋		○		○	1		
二宮川水系	本川	二宮川	242- 1	二宮川橋		○		○	1		
			242- 2	宗閑橋		○	○				
			242- 3	西下橋		○	○				
熊木川水系	本川	熊木川	259- 1	檜木橋		○		○	1		
			259- 2	天神橋		○	○				
富来川水系	本川	富来川	246- 1	諸岡橋		○		○	1		
			246- 2	富来大橋		○	○				
酒見川水系	本川	酒見川	247- 1	龍護寺橋		○		○	1		
八ヶ川水系	本川	八ヶ川	260- 1	谷内橋		○		○	1		
			260- 2	鹿磯橋		○	○				
河原田川水系	本川	河原田川	22- 51	姫田橋		○		○	2 (2)		
			22- 2	いろは橋		○	○				
			22- 1	二ツ屋橋		○	○				
			支川・鳳至川	鳳至川	23- 51	山本大橋		○		○	
支川・鳳至川	鳳至川	〃	23- 1	気勝橋		○	○				
			36- 1	小間生橋		○	○	1 (1)			
			36- 2	明治橋		○	○				
36- 51	天神橋		○	○							
小又川水系	本川	小又川	251- 1	上野橋		○		○	1		
			251- 2	長谷部橋		○	○				
山王川水系	本川	山王川	250- 1	待橋		○		○	1		
			250- 2	城山橋		○	○				
山田川水系	本川	山田川	248- 1	瑞穂橋		○		○	1		
			248- 2	鶉川大橋		○	○				
梶川水系	本川	梶川	249- 1	上梶川一号橋		○		○	1		
			249- 2	梶川橋		○	○				
若山川水系	本川	若山川	上流	31- 51	定祐橋		○	○	2 (2)		
			〃	31- 1	古摩比橋		○	○			
			下流	32- 51	柳橋		○	○			
			〃	32- 1	吾妻橋		○	○			
松波川水系	本川	松波川	264- 1	三号橋		○		○	1		
			264- 2	中央橋		○	○				
鶉飼川水系	本川	鶉飼川	261- 1	西方寺橋		○		○	1		
			261- 2	港橋		○	○				
小計					6	101	45	55	34	63	93 (49)

(湖沼)

水系区分		水域名	地点 統一 番号	測定地点名	調査機関			調査地点			水域 数
水系名	湖沼名				国土 交通省	石川 県	金沢 市	環 境 基 準 地 点	補 足 地 点	一 般 地 点	
大聖寺川 水系	北 潟 湖	北 潟 湖	503- 51	鹿島の森横		○			○		1 (1)
新堀川 水系	本 柴 山 潟	新 堀 川 " " " "	502- 52	源平橋		○			○		1 (1)
			502- 51	浮御堂前		○			○		
			502- 1	柴山潟中央		○		○			
梯川水系	木 場 潟	木 場 潟	501- 1	木場潟中央		○		○		1 (1)	
大野川 水系	河 北 潟	河 北 潟 " " " "	504- 51	大根布放水路前		○			○		1 (1)
			504- 1	河北潟中央		○		○			
			504- 52	森下川河口地先		○		○			
小 計					0	8	0	3	5	0	4 (4)

(海域)

水系区分		水域名	地点 統一 番号	測定地点名	調査機関			調査地点			水域 数
海域名					国土 交通省	石川 県	金沢 市	環 境 基 準 地 点	補 足 地 点	一 般 地 点	
加賀沿岸海域		加賀海域沿岸	606- 9	加賀市塩屋沖		○		○			1 (1)
		" "	606- 8	加賀市橋立漁港沖		○		○			
		" "	606- 7	新堀川沖		○		○			
		" "	606- 6	小松市安宅新沖		○		○			
		" "	606- 5	小松市安宅漁港沖		○		○			
		" "	606- 4	能美市根上沖		○		○			
		" "	606- 3	白山市美川漁港沖		○		○			
		" "	606- 2	白山市笠間沖		○		○			
金沢沿岸海域		金沢沿岸海域	609- 2	金沢市下安原町沖			○	○			1 (1)
		" "	609- 1	金沢市大野町沖			○	○			
金沢港	金沢港丙 金沢港乙 金沢港甲	金沢港(丙)	611- 1	金沢市金石本町沖			○	○			3 (3)
		金沢港(乙)	610- 1	西防波堤出口			○	○			
		金沢港(甲)	601- 51	泊地中央			○		○		
河北沿岸海域		河北沿岸海域	607- 3	内灘町沖		○		○			1 (1)
		" "	607- 2	かほく市白尾沖		○		○			
		" "	607- 1	かほく市高松沖		○		○			
七尾湾	南湾甲 南湾乙	七尾南湾(甲)	604- 1	南湾中央部		○		○			4 (4)
		七尾南湾(乙)	605- 1	寿町防波堤内		○		○			
		" "	605- 2	万行防波堤内		○		○			
		" "	605- 3	大田防波堤内		○		○			
		西湾	603- 1	西湾中央部		○		○			
北湾	602- 1	北湾中央部		○		○					
能登半島沿岸海域		能登半島沿岸海域	608- 1	宝達志水町今浜沖		○		○			1 (1)
		" "	608- 2	宝達志水町出浜沖		○		○			
		" "	608- 3	羽咋市千里浜沖		○		○			
		" "	608- 4	志賀町高浜沖		○		○			
		" "	608- 5	志賀町福浦灯台沖		○		○			
		" "	608- 6	輪島市門前町鹿磯沖		○		○			
		" "	608- 7	輪島市町野町大川沖		○		○			
		" "	608- 8	珠洲市三崎町寺家沖		○		○			
		" "	608- 9	能登町布浦沖		○		○			
		" "	608- 10	能登町市之瀬沖		○		○			
		" "	608- 11	能登町越坂沖		○		○			
		" "	608- 12	能登町藤波沖		○		○			
		" "	608- 13	穴水町前波沖		○		○			
		" "	608- 14	七尾市庵町17号防波堤沖		○		○			

水系区分	水域名	地点統一番号	測定地点名	調査機関			調査地点			水域数
				国土交通省	石川県	金沢市	環境基準地点	補足地点	一般地点	
海水浴場	加賀沿岸海域	606- 53	片野海水浴場		○			○		-
	"	606- 54	橋立海水浴場		○			○		
	"	606- 56	小舞子海水浴場		○			○		
	"	606- 57	徳光海水浴場		○			○		
	河北沿岸海域	607- 51	内灘海水浴場		○			○		
	"	607- 56	高松北部海水浴場		○			○		
	能登半島沿岸海域	608- 53	今浜海水浴場		○			○		
	"	608- 51	千里浜海水浴場		○			○		
	"	608- 55	大島海水浴場		○			○		
	"	608- 56	増穂浦海水浴場		○			○		
	"	608- 57	八ヶ崎海水浴場		○			○		
	"	608- 58	袖ヶ浜海水浴場		○			○		
	"	608- 59	見付海水浴場		○			○		
	"	608- 60	鉢ヶ崎海水浴場		○			○		
小計				0	46	6	37	15	0	11 (11)
合計				6	155	51	95	54	63	108 (64)

(注) 水域数の () 内は、環境基準が類型指定されている水域数。

地点統一番号について

地点統一番号は5つの数字で表され、初めの3つが水域を、後の2つが地点を表しており、次のように区分される。

○○○	—	○○	
└──────────┬──────────┘			
1～199	—	1～49	環境基準地点
1～199	—	51～99	補足地点
201～399	—	1～99	一般調査地点
501～599	—	1～49	環境基準地点
501～599	—	51～99	補足地点
401～499	—	1～99	一般調査地点
601～699	—	1～49	環境基準地点
601～699	—	51～99	補足地点
701～999	—	1～99	一般調査地点