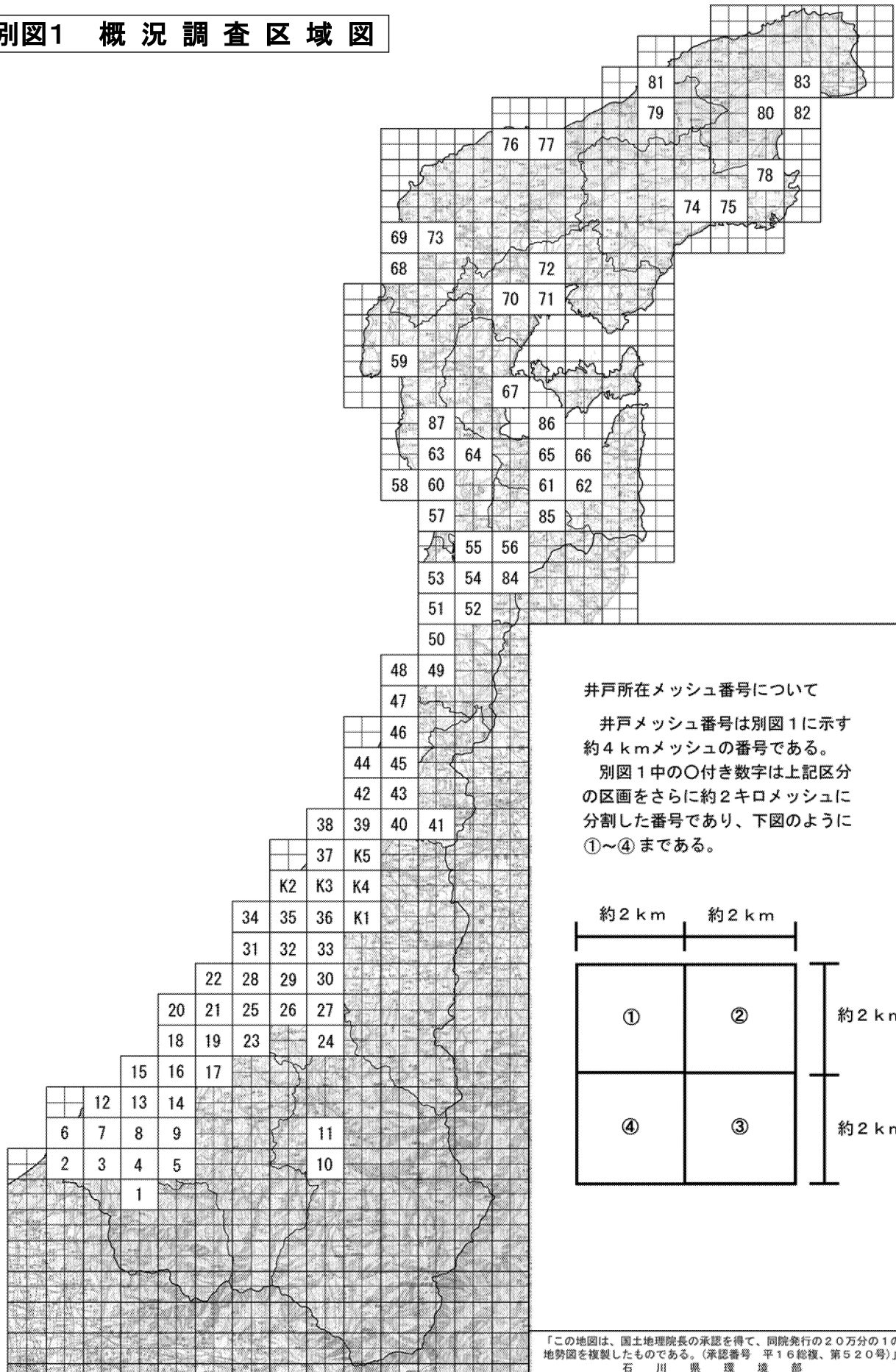


別図1 概況調査区域図



「この地図は、国土地理院長の承認を得て、同院発行の20万分の1の地勢図を複製したものである。(承認番号 平16総複、第520号)」
石川県環境部

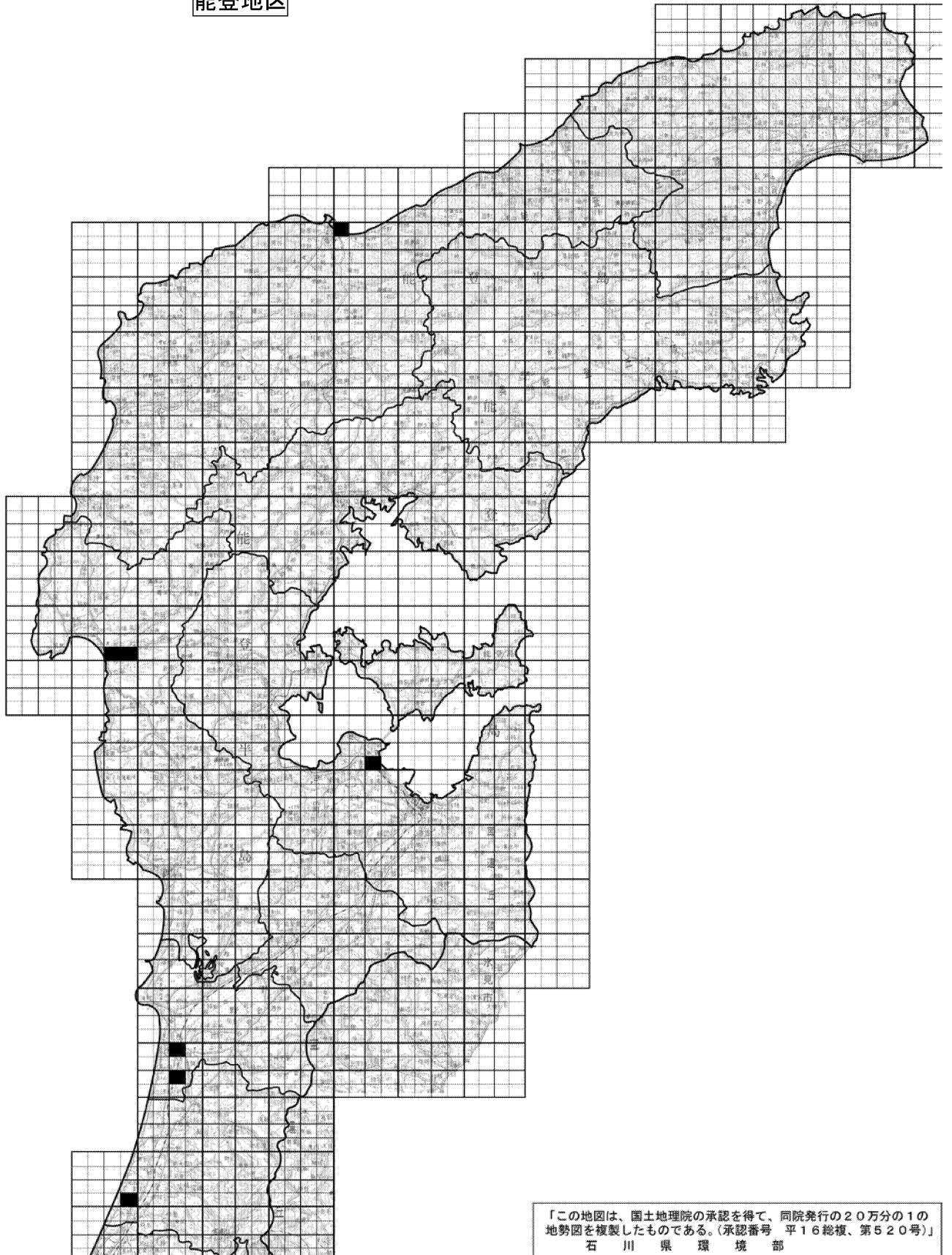
別図2 定期モニタリング調査(継続調査)区域図
(揮発性有機塩素化合物)

加賀地区



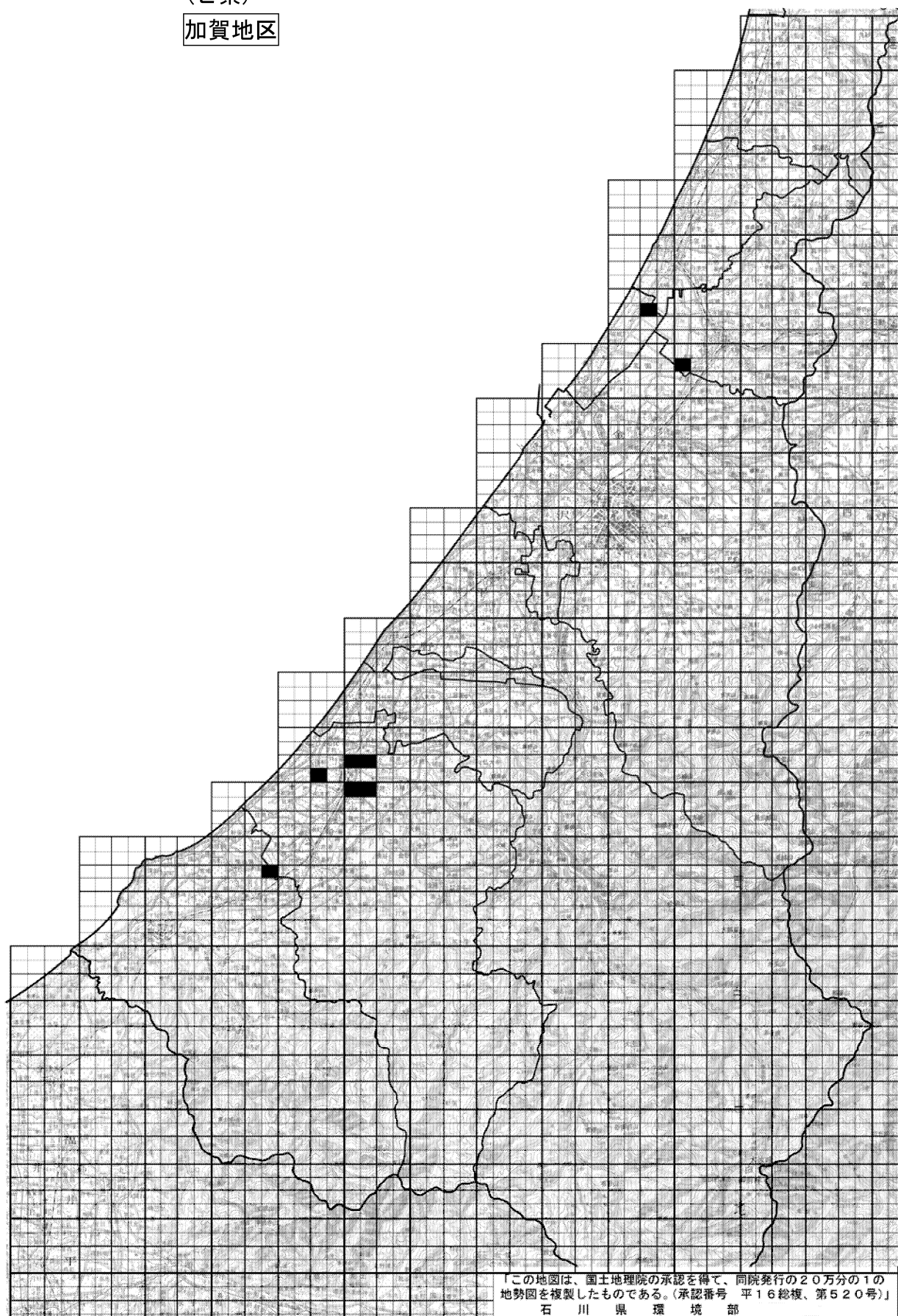
別図3 定期モニタリング調査(継続調査)区域図
(揮発性有機塩素化合物)

能登地区



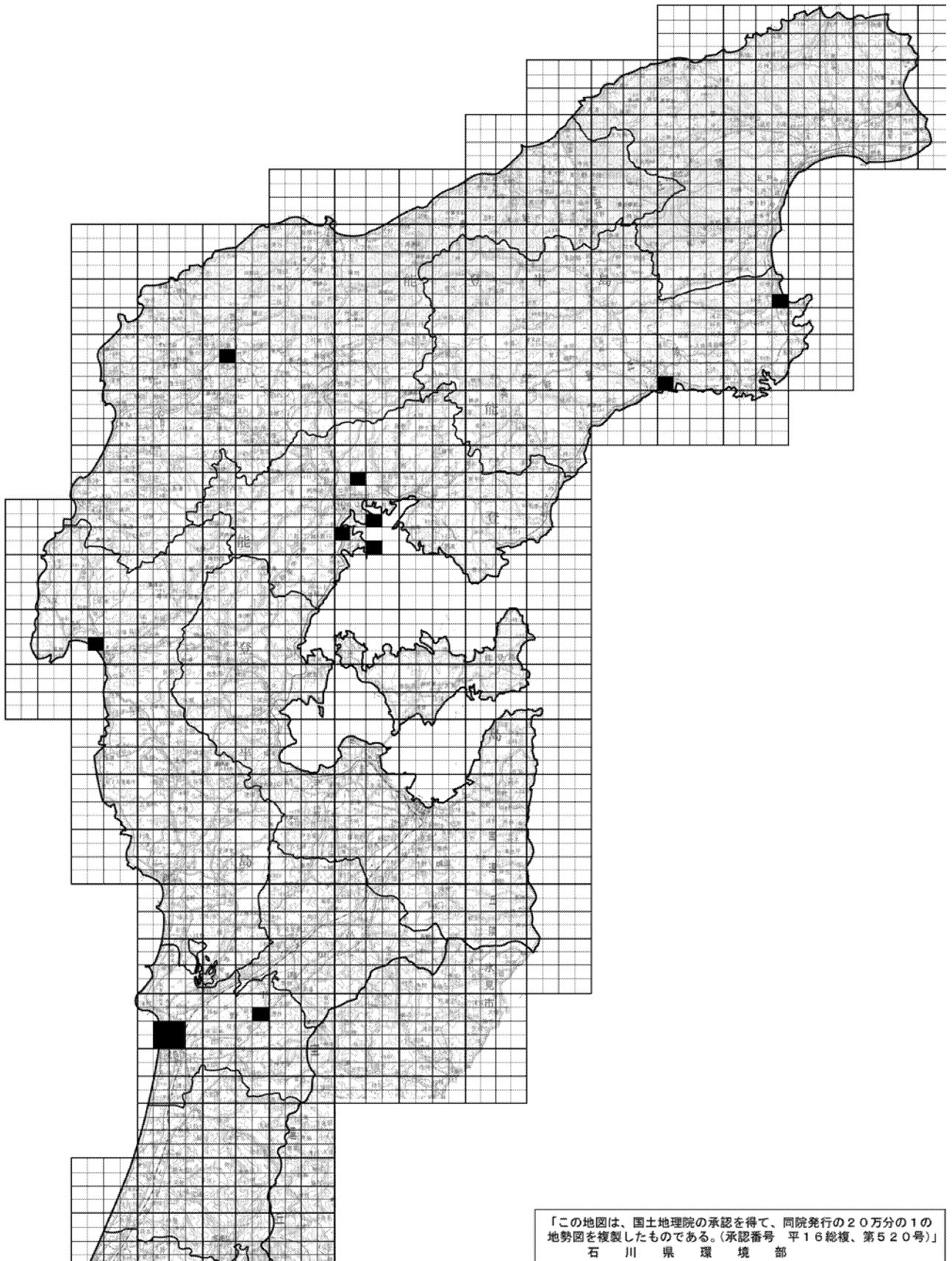
別図4 定期モニタリング調査(継続調査)区域図
(ヒ素)

加賀地区



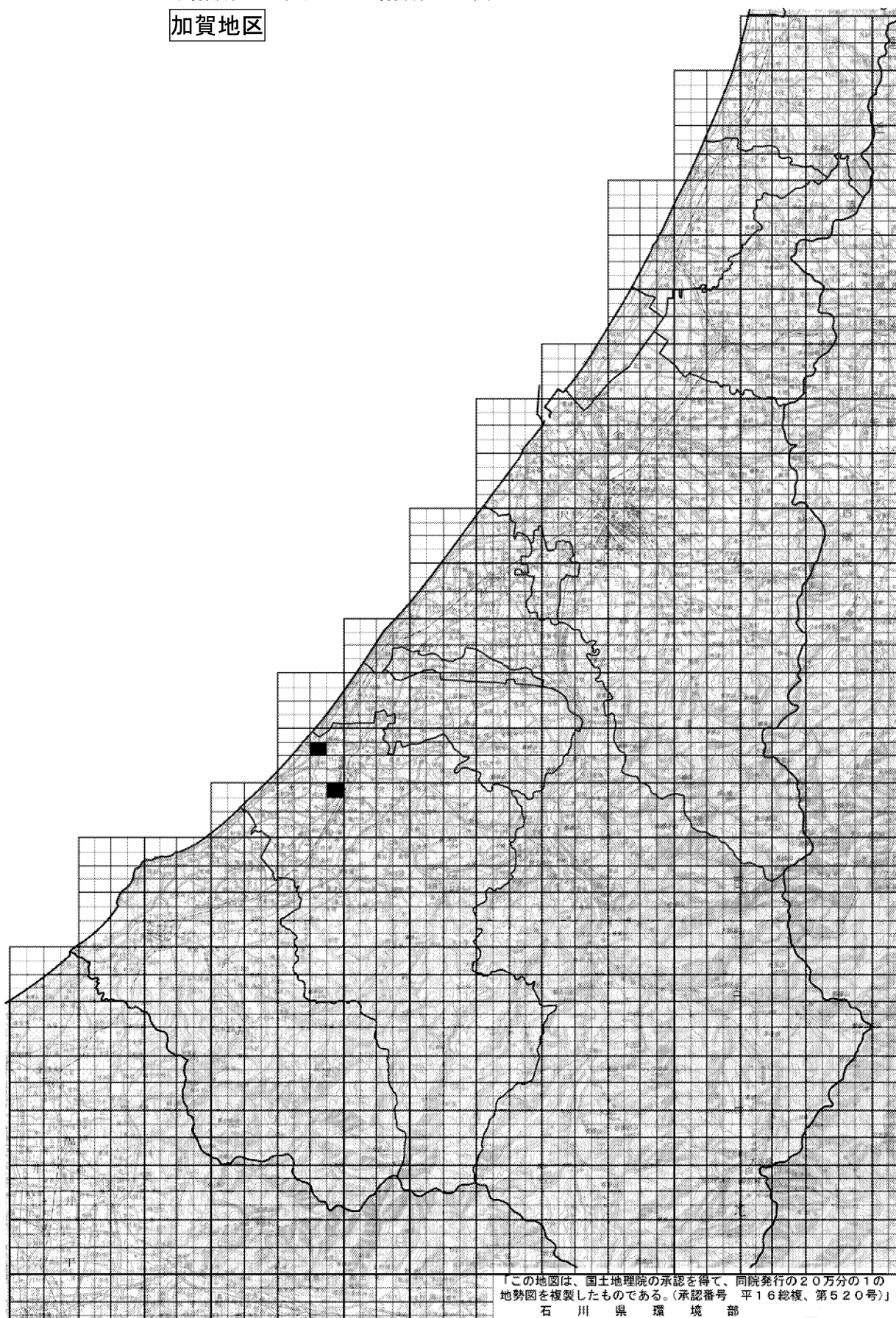
別図5 定期モニタリング調査(継続調査)区域図
(ヒ素)

能登地区

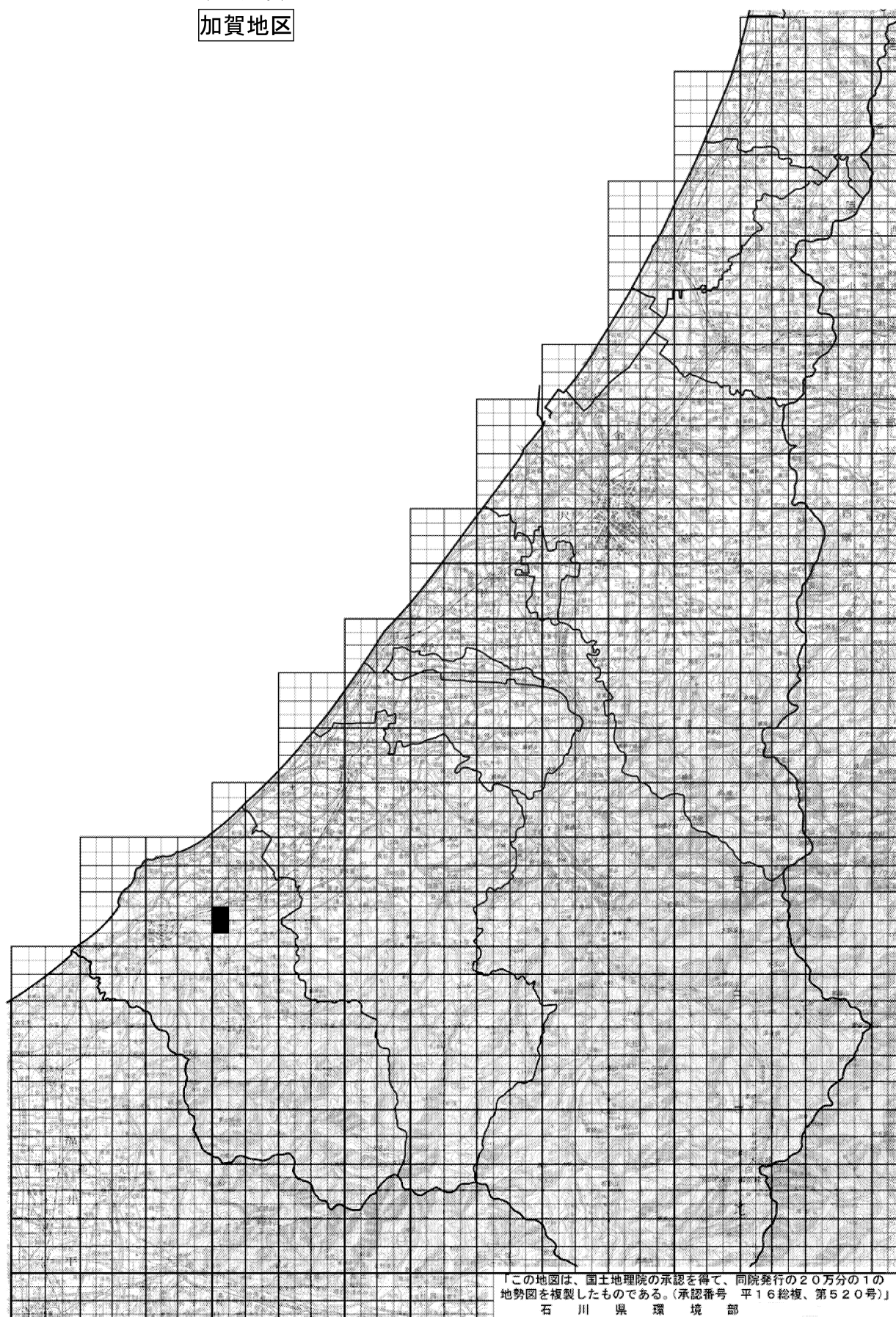


別図6 定期モニタリング調査(継続調査)区域図
(硝酸性窒素及び亜硝酸性窒素)

加賀地区



別図7 定期モニタリング調査(継続調査)区域図
(フッ素)
加賀地区



別図8 定期モニタリング調査(継続調査)区域図
(ホウ素)
加賀地区

