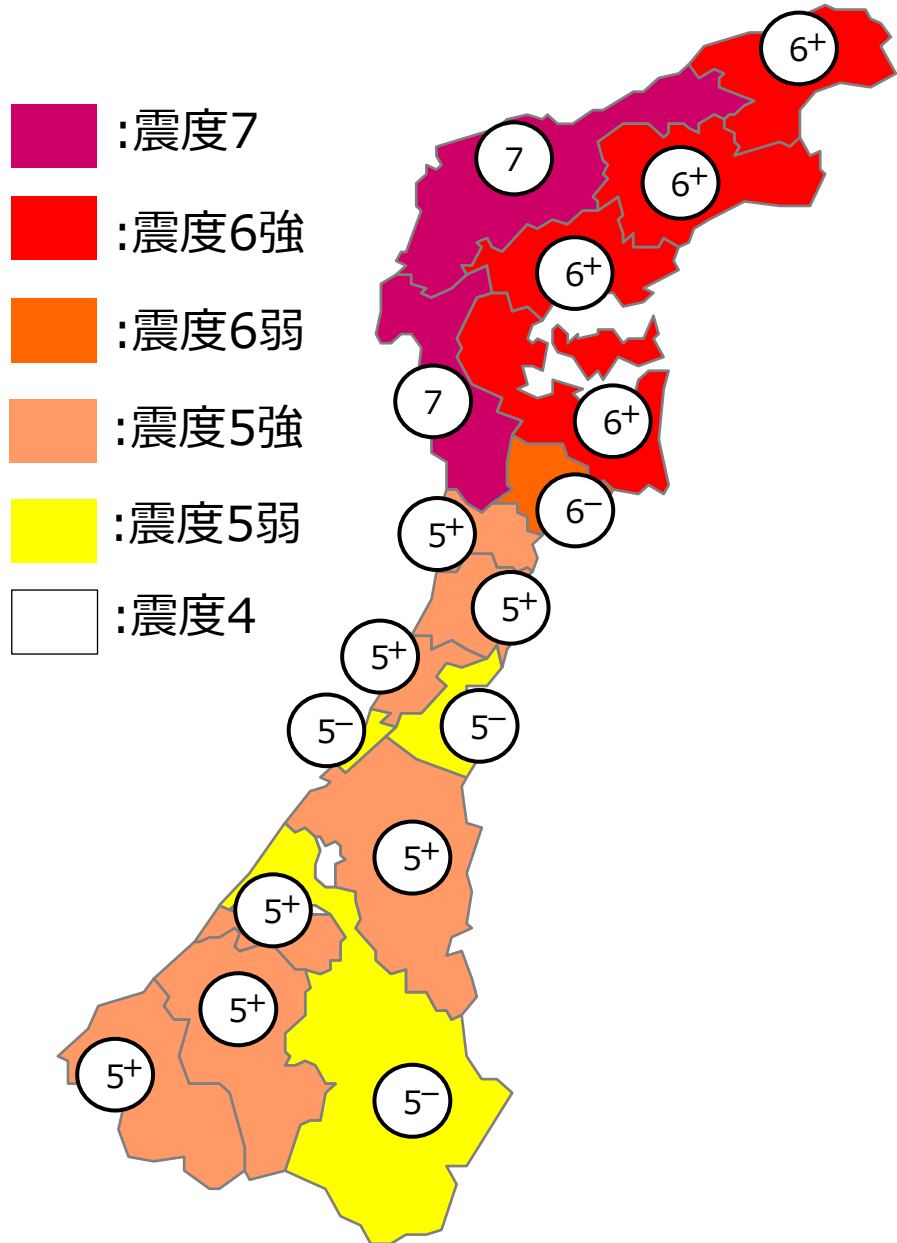
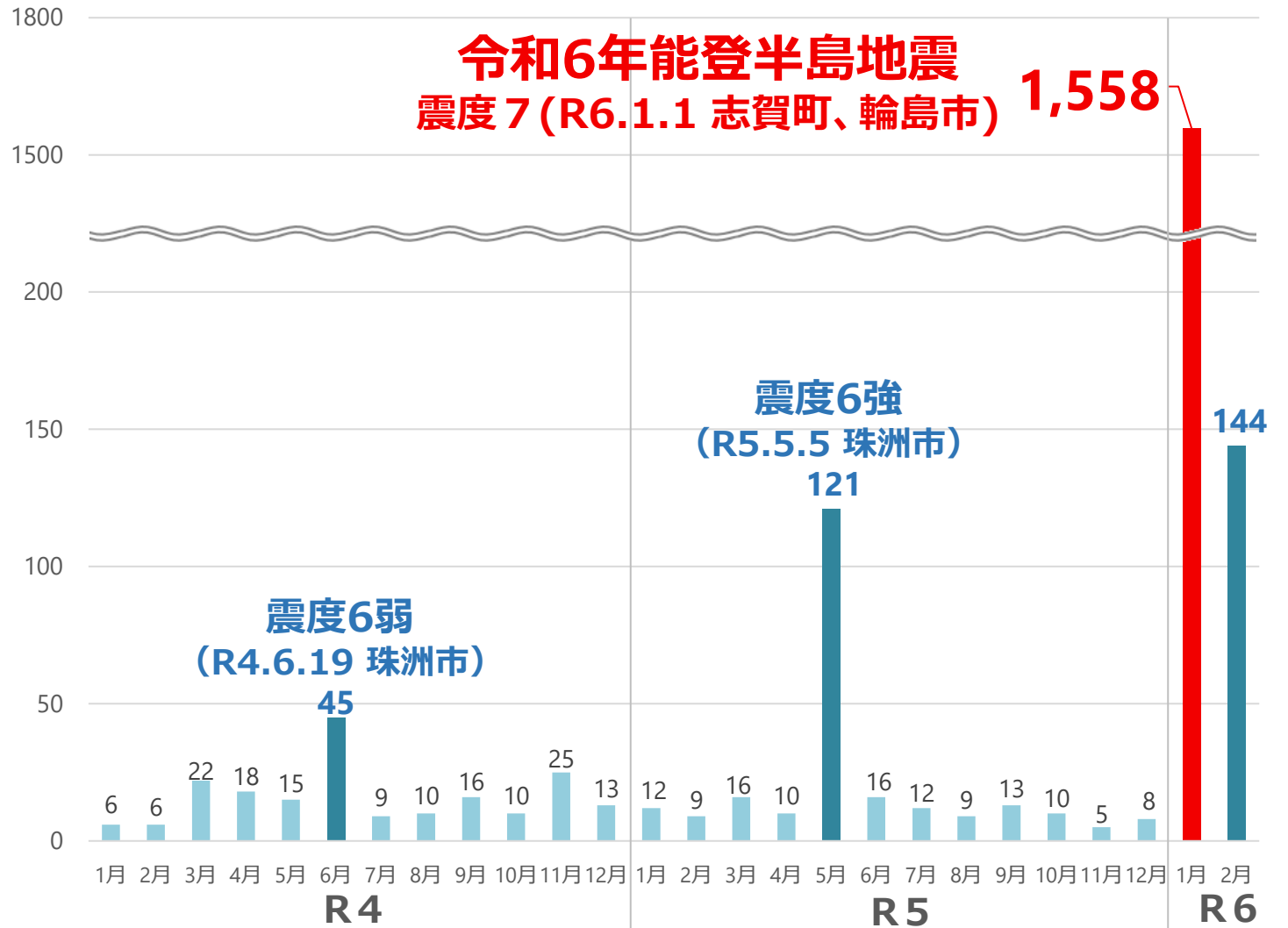


# 令和6年能登半島地震について



＜石川県能登地方の群発地震の状況 ※震度1以上＞

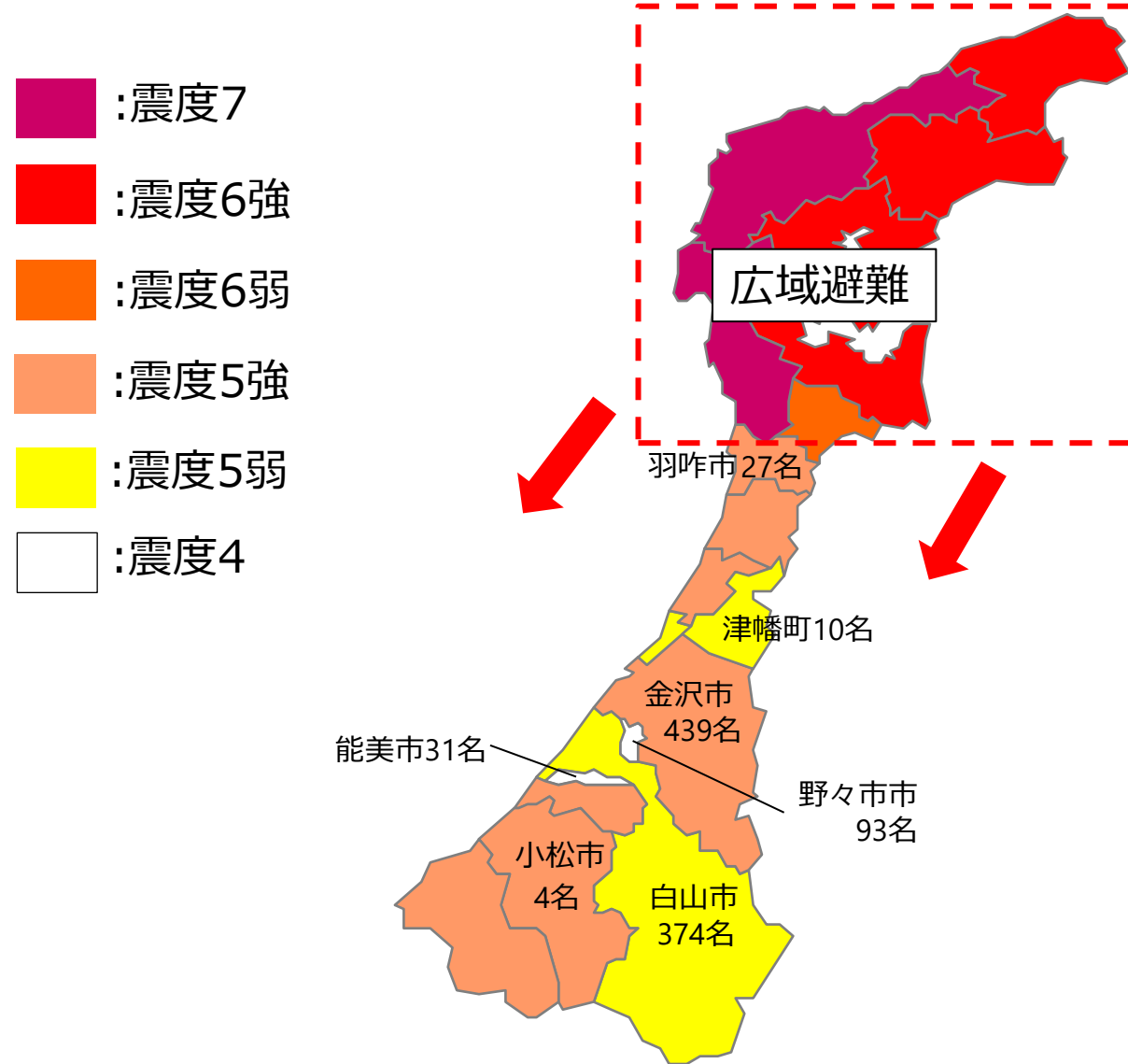


出典：金沢地方気象台HP(R6.3.5 16時現在)

# 令和6年能登半島地震について



石川県内の1次避難所に避難した広域避難者数（令和6年1月31日時点）



避難先自治体	1次避難所 広域避難者数
金沢市	439名
小松市	4名
羽咋市	27名
白山市	374名
能美市	31名
野々市市	93名
津幡町	10名
合計	978名

※県外や避難所以外に避難した被災者数の全体は把握できず

# 令和6年能登半島地震について



【令和6年5月28日14時時点】

## <人的・住家被害の状況>

**死者** 260人 (うち災害関連死30人)  
**負傷者** 1,201人 (うち重傷325人)  
**安否不明者** 3人  
**住家被害** 80,918棟 (うち全壊 8,108棟)

## <避難者の状況>

【最大】約34,000人 → 【現在】約3,300人

1次避難所：1,623人  
 1.5次避難所：53人(いしかわ総合スポーツセンター)  
 2次避難所：1,530人(旅館、ホテル等)  
 広域避難所：113人(金沢市体育館等)

## <能登6市町の状況>

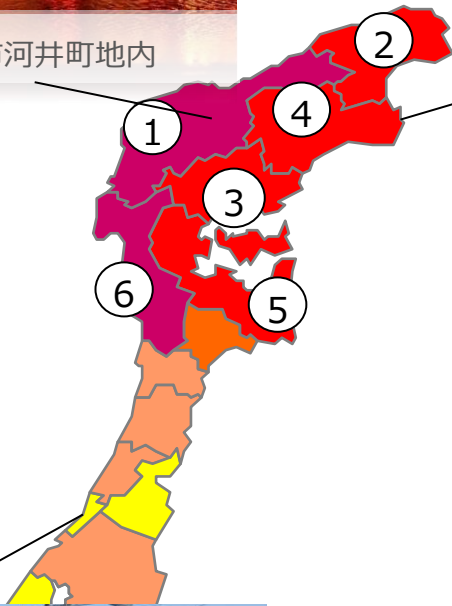
	人口 (人)	高齢化率 (%)	一般世帯数 (世帯)	死者 (人)	一次避難者 (人)	住家被害 (棟)	うち全壊 (棟)
①輪島市	24,608	46	10,172	112	753	14,816	4,014
②珠洲市	12,929	51.6	5,490	111	419	7,038	2,148
③穴水町	7,890	49.1	3,267	20	62	4,035	497
④能登町	15,687	50.4	6,423	9	101	5,375	220
⑤七尾市	50,300	38.5	20,253	5	139	14,323	384
⑥志賀町	18,630	44.6	7,427	2	144	7,204	534



輪島市河井町地内



能登町白丸地内



内灘町西荒屋地内 (液状化)