

《参考資料 2》

避難ルートに関する資料

【避難ルートに関する基本的な考え方】

- 1 今回示した避難ルートは、幹線道路を中心に基本的な避難ルートを示したもの
- 2 地震等による道路の被災も考慮し、各市町ごとに複数のルートを示した。
- 3 基本的なルートを示したものであり、状況に応じたルートの利用を妨げるものでない

基本的な避難ルート

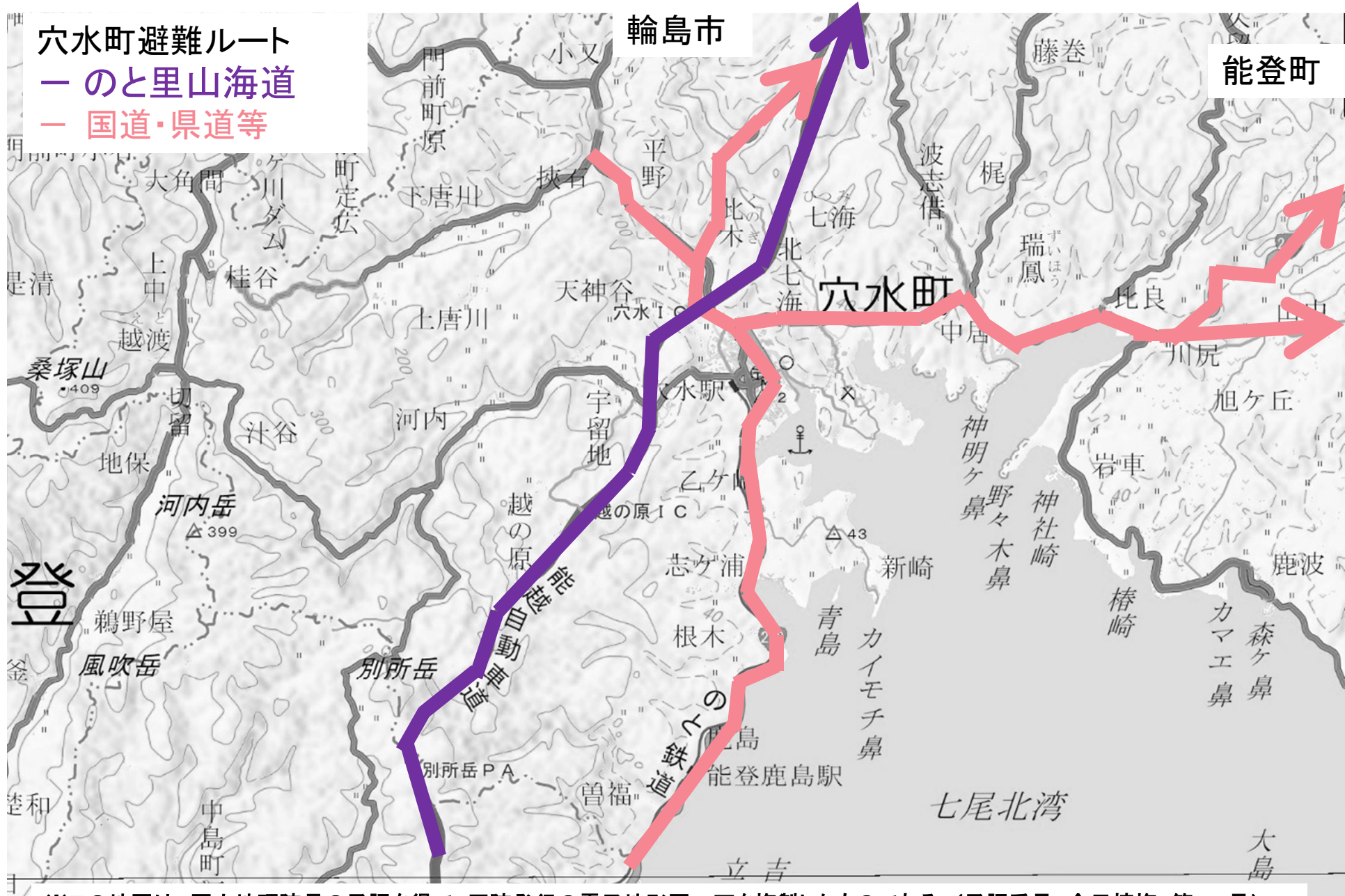


輪島市避難ルート — 国道・県道等



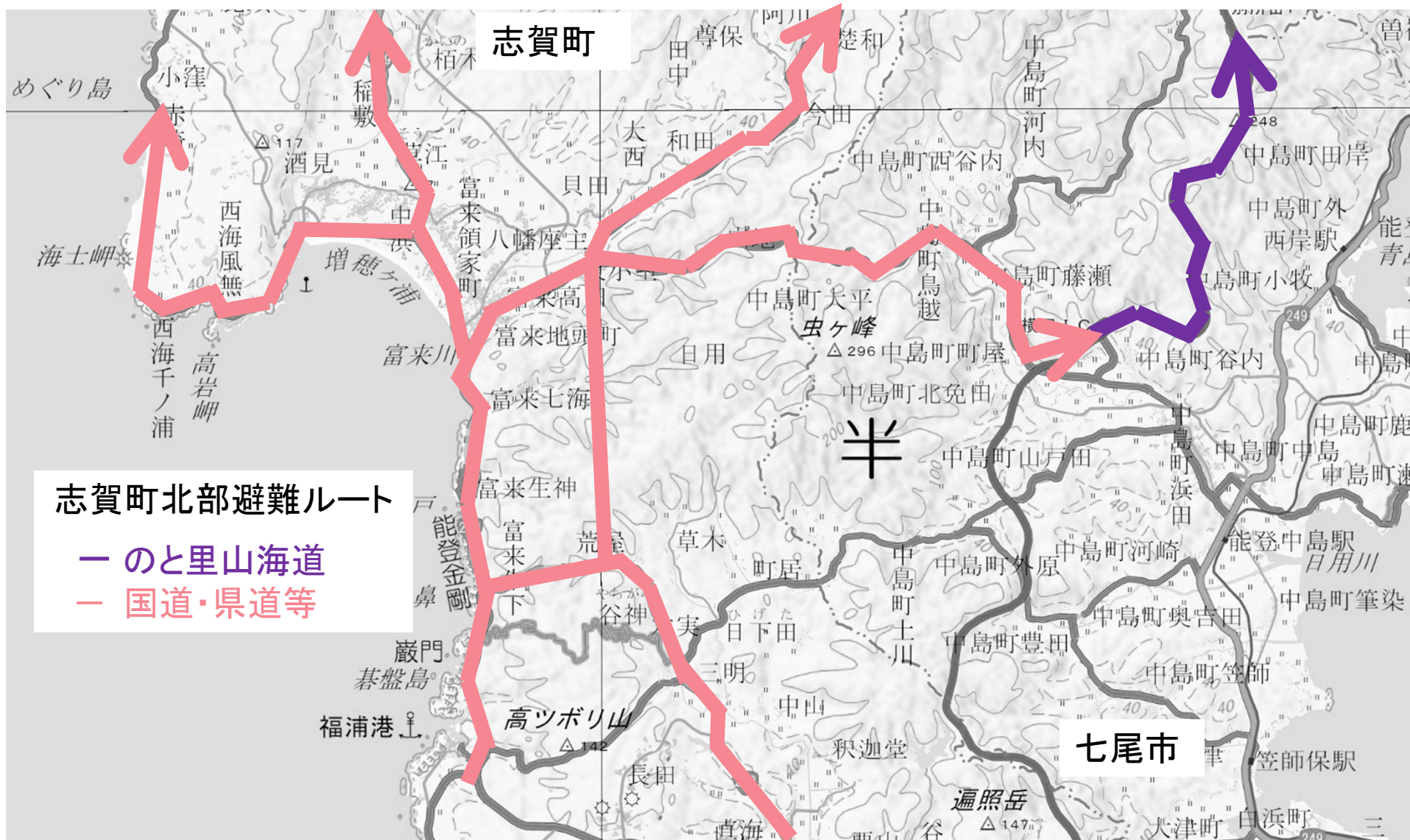
※この地図は、国土地理院長の承認を得て、同院発行の電子地形図20万を複製したものである。(承認番号 令元情複 第496号)

※本複製品を第三者が更に複製する場合には国土地理院の長の承認を得なければならない

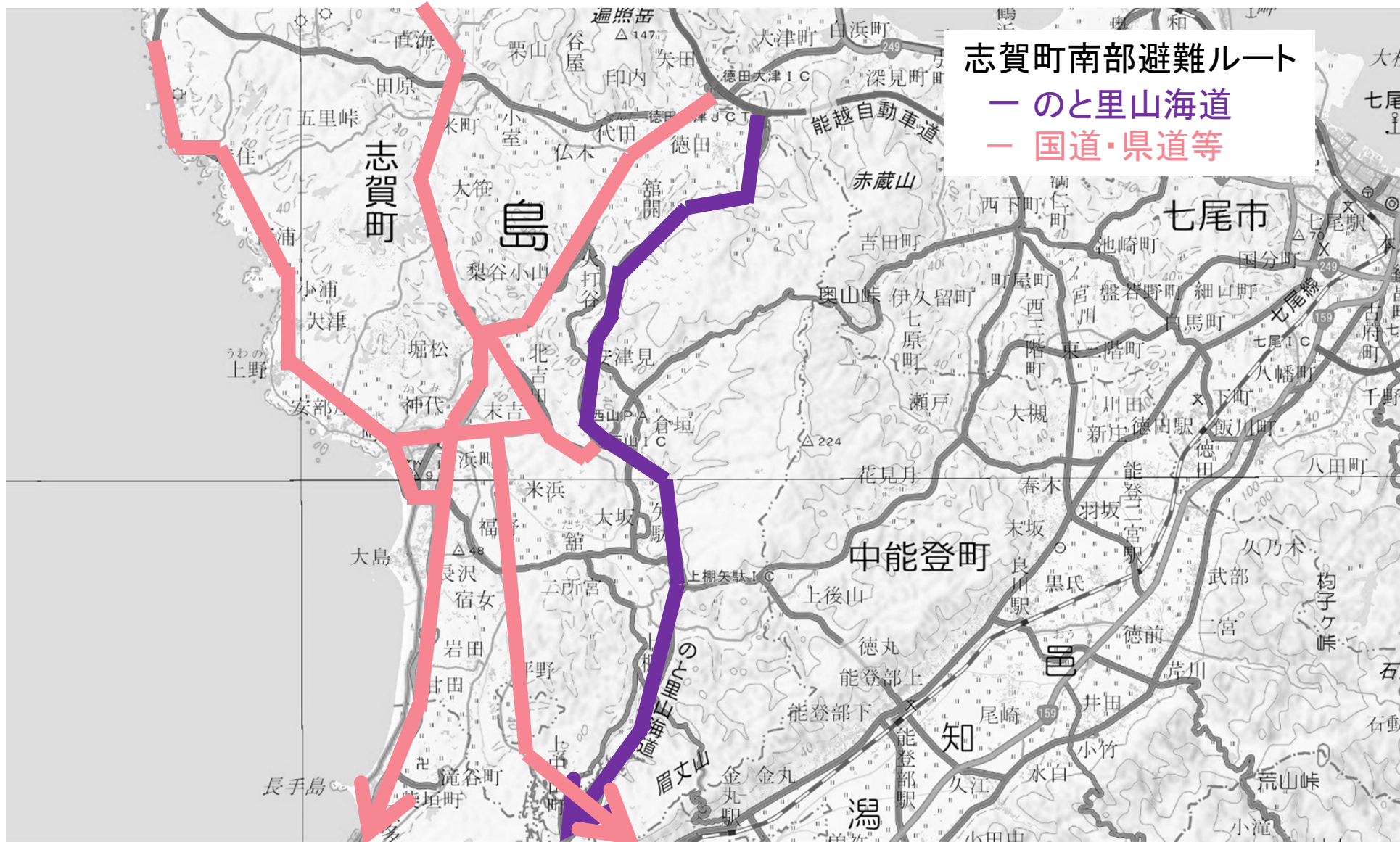


※この地図は、国土地理院長の承認を得て、同院発行の電子地形図20万を複製したものである。(承認番号 令元情複 第496号)

※本複製品を第三者が更に複製する場合には国土地理院の長の承認を得なければならない



※この地図は、国土地理院長の承認を得て、同院発行の電子地形図20万を複製したものである。(承認番号 令元情複 第496号)
 ※本複製品を第三者が更に複製する場合には国土地理院の長の承認を得なければならない

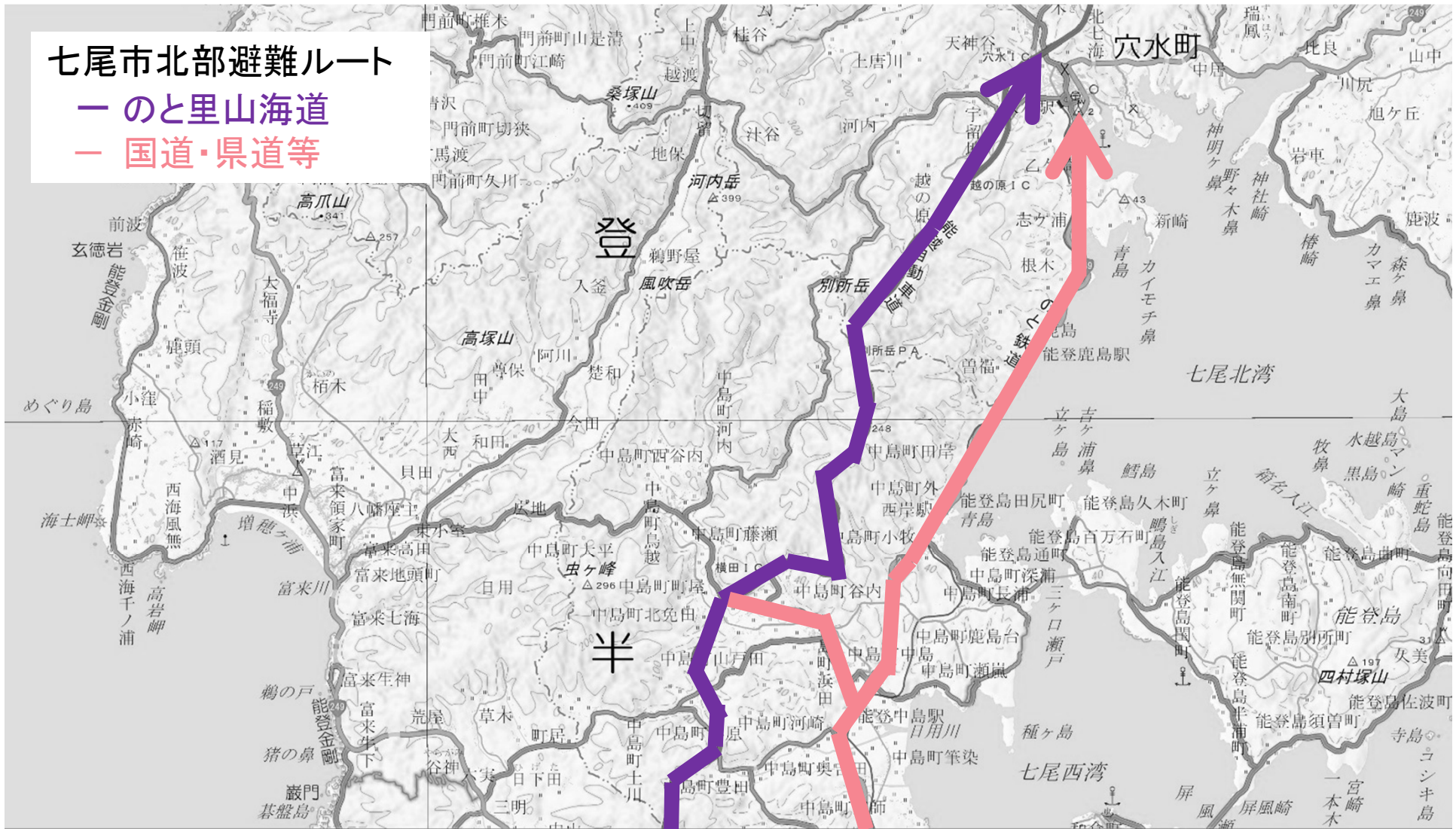


※この地図は、国土地理院長の承認を得て、同院発行の電子地形図20万を複製したものである。(承認番号 令元情複 第496号)
 ※本複製品を第三者が更に複製する場合には国土地理院の長の承認を得なければならない

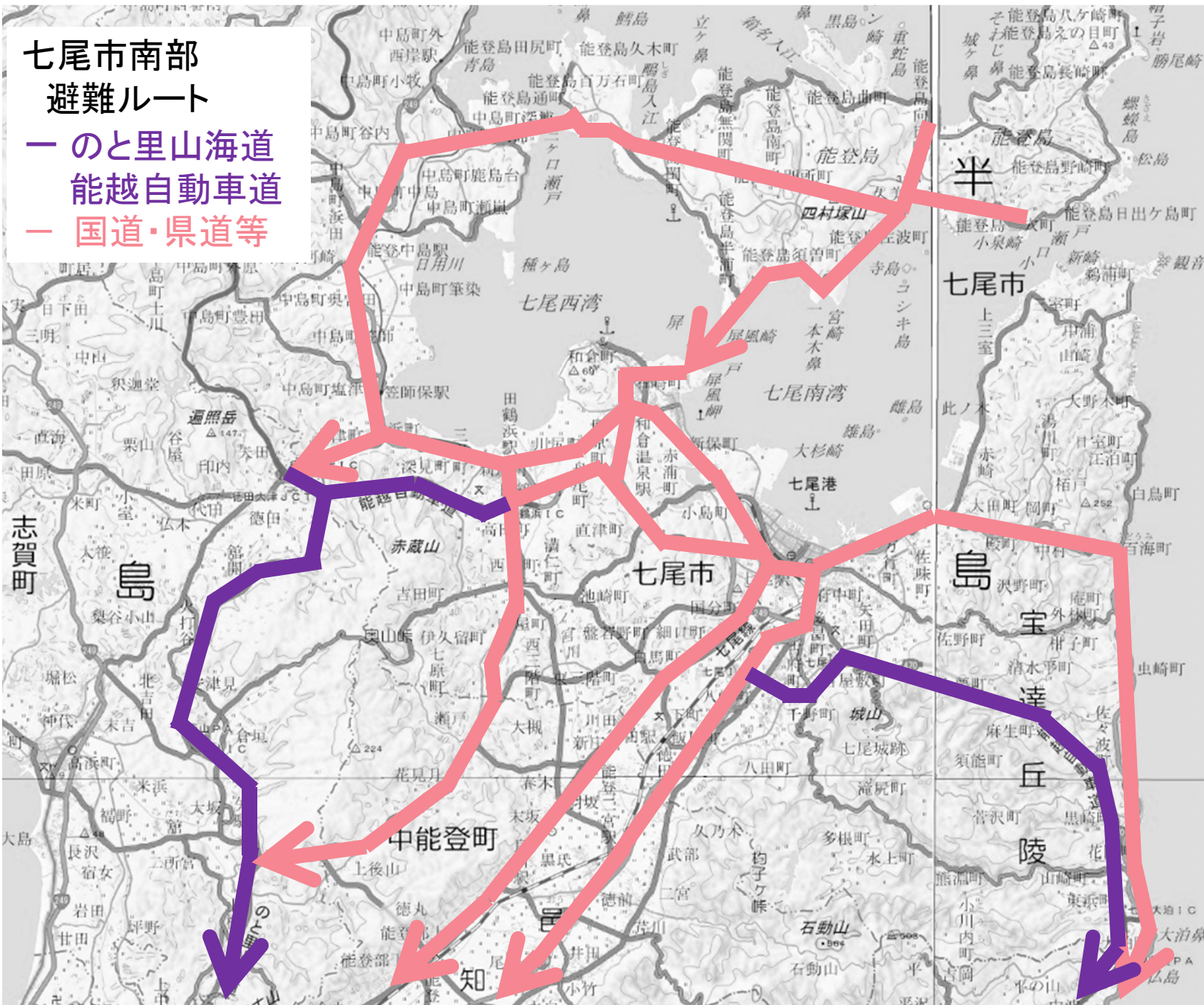
七尾市北部避難ルート

— のと里山海道

— 国道・県道等



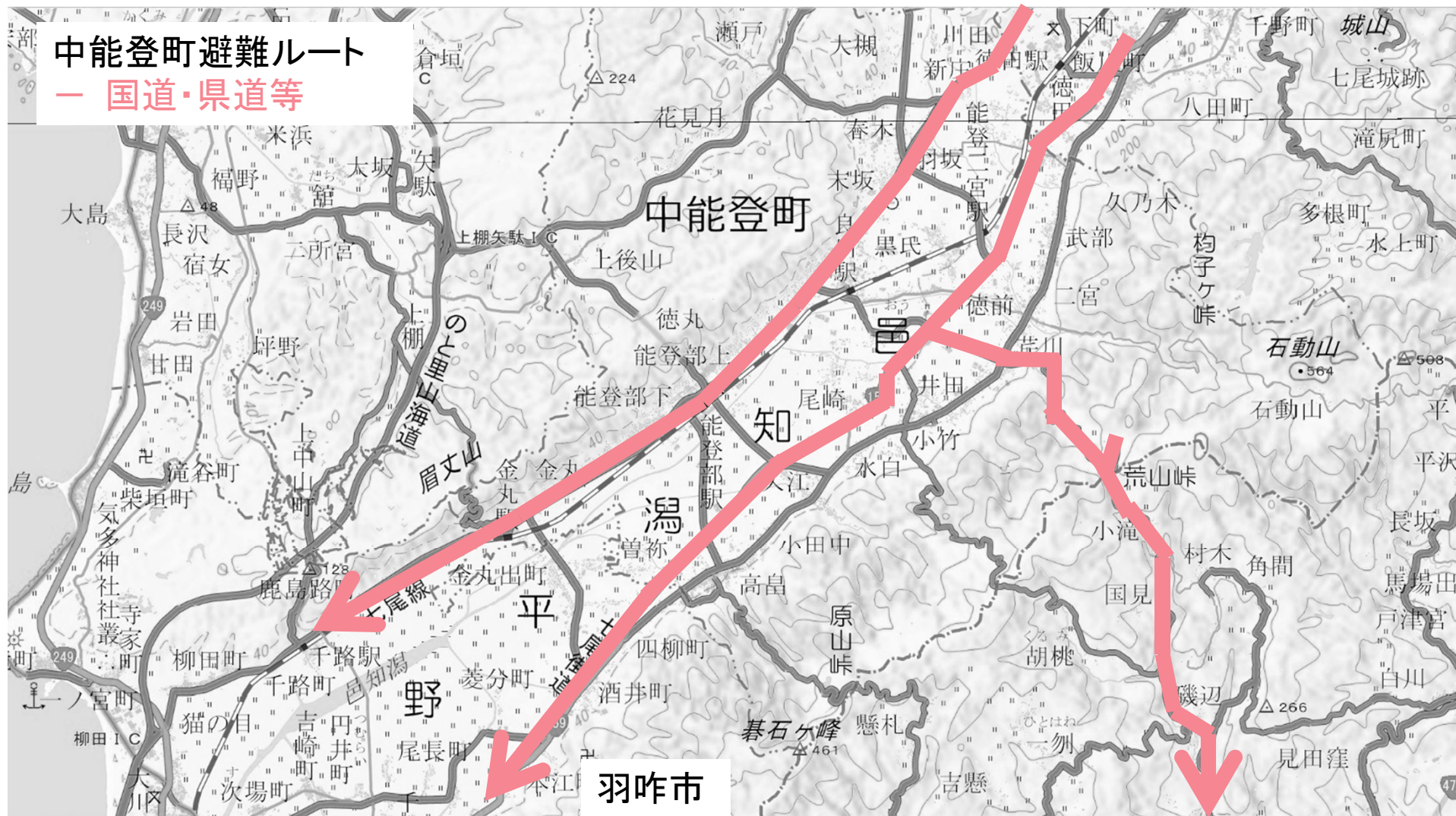
※この地図は、国土地理院長の承認を得て、同院発行の電子地形図20万を複製したものである。(承認番号 令元情複 第496号)
※本複製品を第三者が更に複製する場合には国土地理院の長の承認を得なければならない



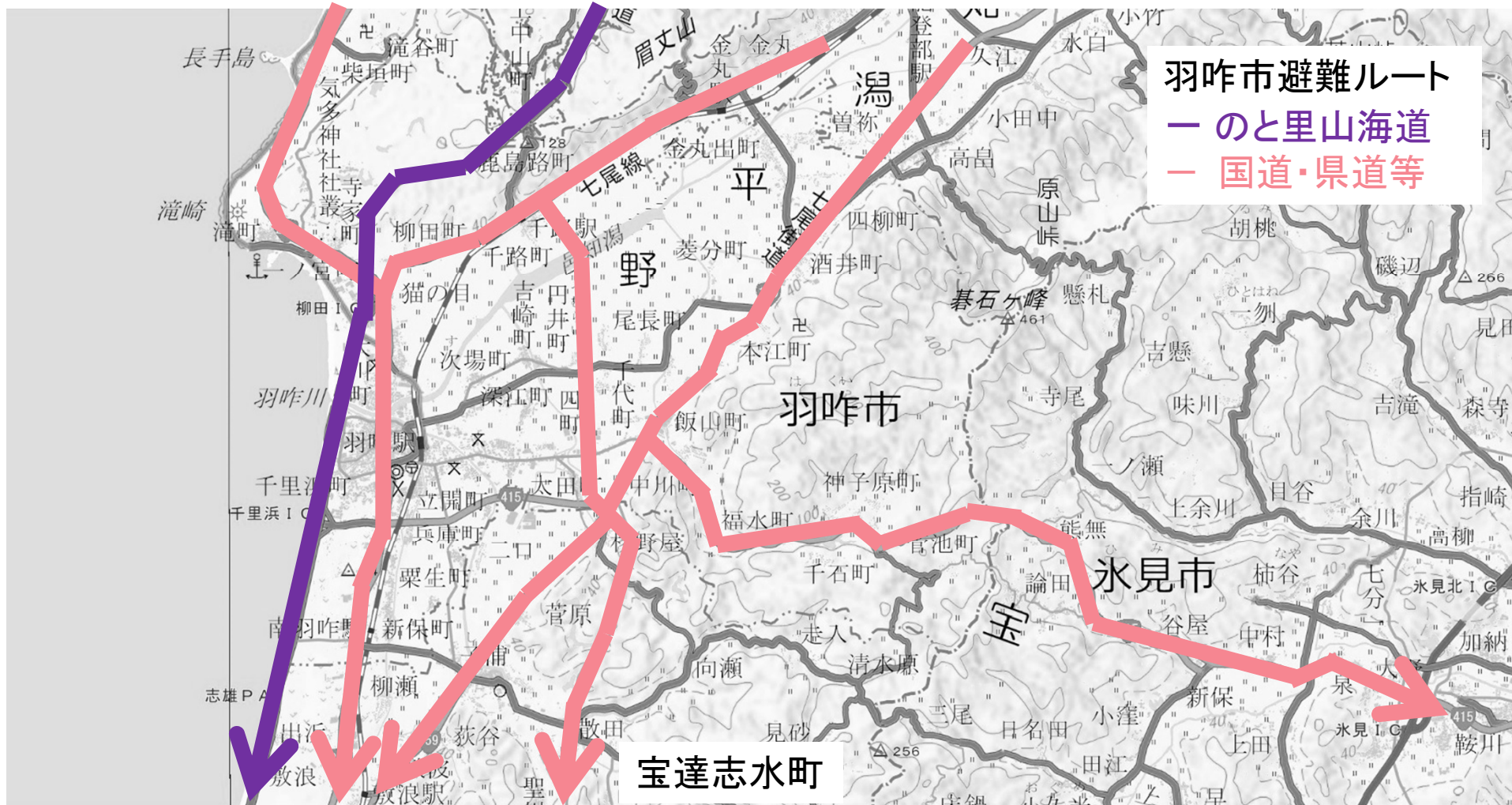
七尾市南部
避難ルート

- のと里山海道
能越自動車道
- 国道・県道等

※この地図は、国土地理院長の承認を得て、同院発行の電子地形図20万を複製したものである。(承認番号 令元情複 第496号)
 ※本複製品を第三者が更に複製する場合には国土地理院の長の承認を得なければならない



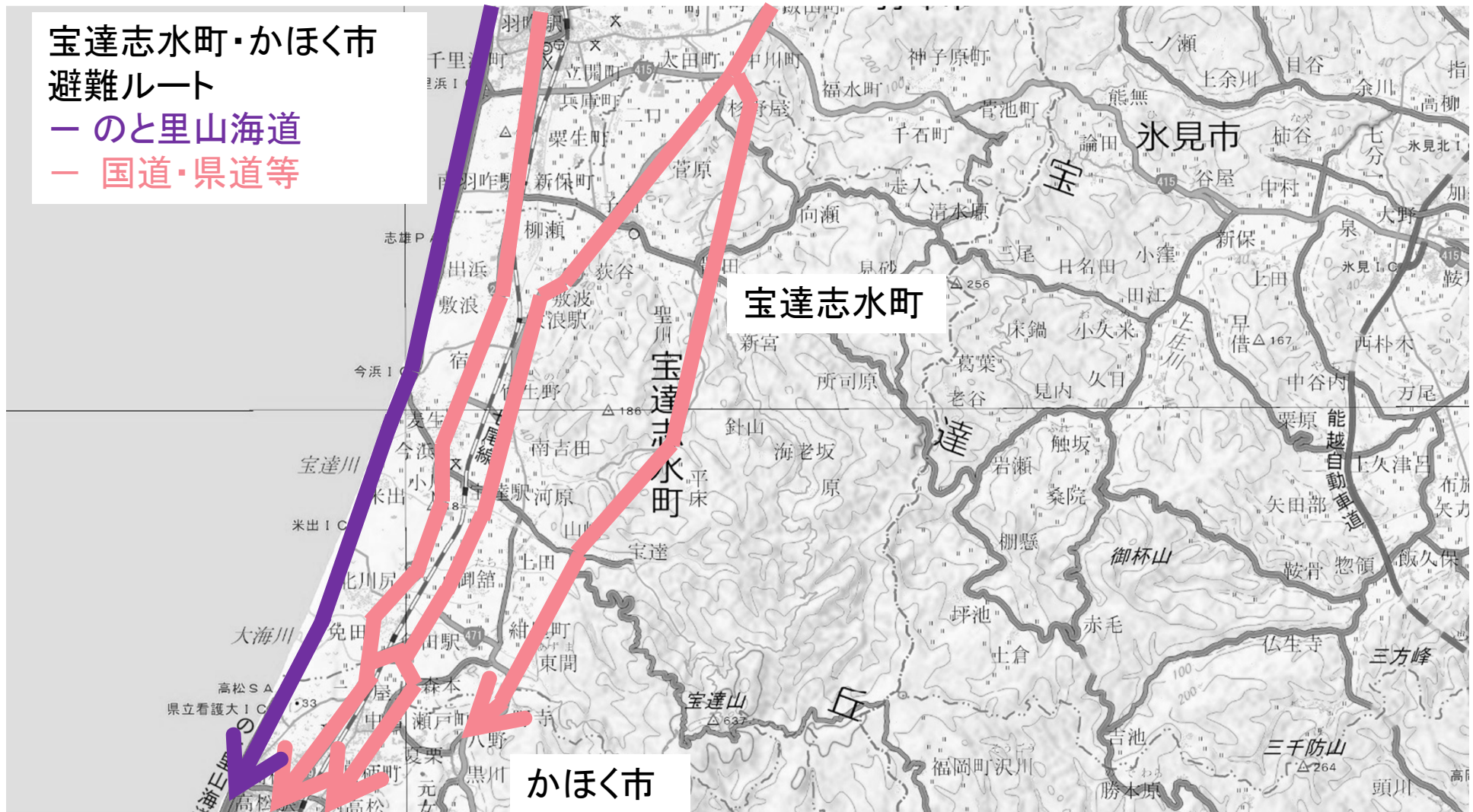
※この地図は、国土地理院長の承認を得て、同院発行の電子地形図20万を複製したものである。(承認番号 令元情複 第496号)
 ※本複製品を第三者が更に複製する場合には国土地理院の長の承認を得なければならない



※この地図は、国土地理院長の承認を得て、同院発行の電子地形図20万を複製したものである。(承認番号 令元情複 第496号)
 ※本複製品を第三者が更に複製する場合には国土地理院の長の承認を得なければならない

宝達志水町・かほく市 避難ルート

- のと里山海道
- 国道・県道等



※この地図は、国土地理院長の承認を得て、同院発行の電子地形図20万を複製したものである。(承認番号 令元情複 第496号)
※本複製品を第三者が更に複製する場合には国土地理院の長の承認を得なければならない